

ಪರಿಷ್ಕೃತ ಮಾಸ್ಟರ್ ಪ್ಲಾನ್ - 2015 ರಲ್ಲಿ **Sensitive Zone** ಎಂದು ವರ್ಗೀಕರಿಸಿರುವ ಪ್ರದೇಶಗಳಲ್ಲಿನ ಅಭಿವೃದ್ಧಿಗಳಿಗೆ ಅನುಮತಿ ನೀಡುವ ಸಂಬಂಧ ದಿನಾಂಕ **31.01.2015** ರಂದು ಮಧ್ಯಾಹ್ನ **11.30** ಘಂಟೆಗೆ ಪ್ರಾಧಿಕಾರದ ಸಭಾಂಗಣದಲ್ಲಿ ನಡೆದ **28ನೇ ಸೆನ್ಸಿಟೀವ್ ವಲಯ ಉಪ ಸಮಿತಿ ಸಭೆಯ ನಡವಳಿಗಳು.**

ಶ್ರೀ ಟಿ. ಶಾಮಭಟ್, ಐ.ಎ.ಎಸ್.,

ಅಧ್ಯಕ್ಷರು, ಉಪಸಮಿತಿ ಹಾಗೂ ಆಯುಕ್ತರು, ಬೆಂ.ಅ.ಪ್ರಾ, ಬೆಂಗಳೂರು

ಹಾಜರಿದ್ದ ಸದಸ್ಯರು :

02	ಶ್ರೀ ಎಸ್.ಬಿ. ಹೊನ್ನೂರ್, ನಿರ್ದೇಶಕರು, ನಗರ ಮತ್ತು ಗ್ರಾಮಾಂತರ ಯೋಜನಾ ಇಲಾಖೆ, ಬಹುಮಹಡಿಗಳ ಕಟ್ಟಡ, 4ನೇ ಹಂತ, ಡಾ: ಅಂಬೇಡ್ಕರ್ ವೀಧಿ, ಬೆಂಗಳೂರು.
03	ಶ್ರೀ ಎಸ್.ಬಿ. ಹೊನ್ನೂರ್, ಹೆಚ್ಚುವರಿ ನಗರ ಮತ್ತು ಗ್ರಾಮಾಂತರ ಯೋಜನಾ ನಿರ್ದೇಶಕರು, ಬೆಂಗಳೂರು ಮಹಾನಗರ ಪ್ರದೇಶಾಭಿವೃದ್ಧಿ ಪ್ರಾಧಿಕಾರ, ಆಲಿ ಅಸ್ಕರ್ ರಸ್ತೆ, ಬೆಂಗಳೂರು.
04	ಪ್ರೊ. ಎಂ.ಎಸ್. ಮೋಹನ್ ಕುಮಾರ್, ಸಿವಿಲ್ ಇಂಜಿನಿಯರಿಂಗ್ ವಿಭಾಗ, ಭಾರತೀಯ ವಿಜ್ಞಾನ ಸಂಸ್ಥೆ, ಬೆಂಗಳೂರು.
05	ಪ್ರೊ. ಡಿ.ನಾಗೇಶ್ ಕುಮಾರ್, ಸಿವಿಲ್ ಇಂಜಿನಿಯರಿಂಗ್ ವಿಭಾಗ, ಭಾರತೀಯ ವಿಜ್ಞಾನ ಸಂಸ್ಥೆ, ಬೆಂಗಳೂರು.
06	ಶ್ರೀ ಪಿ.ಎನ್. ನಾಯಕ್, ಅಭಿಯಂತರ ಸದಸ್ಯರು, ಬೆಂ.ಅ.ಪ್ರಾ, ಬೆಂಗಳೂರು.
07	ಡಾ: ಚೌಡೇಗೌಡ ಸದಸ್ಯ ಸಮಾವೇಶಕರು, ಉಪ ಸಮಿತಿ ಮತ್ತು ನಗರ ಯೋಜಕ ಸದಸ್ಯರು, ಬೆಂ.ಅ.ಪ್ರಾ, ಬೆಂಗಳೂರು.

ಗೈರು ಹಾಜರಾದವರು:

01	ಹೆಚ್ಚುವರಿ ನಗರ ಯೋಜನಾ ನಿರ್ದೇಶಕರು, ಬೃಹತ್ ಬೆಂಗಳೂರು ಮಹಾನಗರ ಪಾಲಿಕೆ, ಬೆಂಗಳೂರು.
02	ಶ್ರೀ ಅನಂತಸ್ವಾಮಿ, ಮುಖ್ಯ ಅಭಿಯಂತರರು, (Incharge of Storm Water Drain) ಬೃಹತ್ ಬೆಂಗಳೂರು ಮಹಾನಗರ ಪಾಲಿಕೆ, ಬೆಂಗಳೂರು.

ನಗರ ಯೋಜಕ ನಿರ್ದೇಶಕರು  
ಬೆಂಗಳೂರು ಮಹಾನಗರ ಪಾಲಿಕೆ  
1

Ball

Commissioner

A	ದಿನಾಂಕ 17.07.2014 ರಂದು ಪ್ರಾಧಿಕಾರದ ಸಭಾಂಗಣದಲ್ಲಿ ಜರುಗಿದ 27ನೇ ಸೆನ್ಸಿಟೀವ್ ವಲಯ ಉಪ ಸಮಿತಿ ಸಭೆಯ ನಡವಳಿಗಳನ್ನು ಸ್ಥಿರೀಕರಿಸುವ ವಿಚಾರ.
	ದಿನಾಂಕ 17.07.2014 ರಂದು ಪ್ರಾಧಿಕಾರದ ಸಭಾಂಗಣದಲ್ಲಿ ಜರುಗಿದ 27ನೇ ಸೆನ್ಸಿಟೀವ್ ವಲಯ ಉಪ ಸಮಿತಿ ಸಭೆಯ ನಡವಳಿಗಳನ್ನು ಓದಿ ಸ್ಥಿರೀಕರಿಸಲಾಯಿತು.
B	ದಿನಾಂಕ 17.07.2014 ರಂದು ಪ್ರಾಧಿಕಾರದ ಸಭಾಂಗಣದಲ್ಲಿ ಜರುಗಿದ 27ನೇ ಸೆನ್ಸಿಟೀವ್ ವಲಯ ಉಪ ಸಮಿತಿ ಸಭೆಯ ನಡವಳಿಗಳ ಮೇಲೆ ತೆಗೆದುಕೊಂಡ ಕ್ರಮದ ಬಗ್ಗೆ ಅನುಸರಣಾ ವರದಿಯನ್ನು ಓದಿ ದಾಖಲಿಸುವ ಬಗ್ಗೆ.
	ದಿನಾಂಕ 17.07.2014 ರಂದು ಪ್ರಾಧಿಕಾರದ ಸಭಾಂಗಣದಲ್ಲಿ ಜರುಗಿದ 27ನೇ ಸೆನ್ಸಿಟೀವ್ ವಲಯ ಉಪ ಸಮಿತಿ ಸಭೆಯ ನಡವಳಿಗಳ ಮೇಲೆ ತೆಗೆದುಕೊಂಡ ಕ್ರಮದ ಬಗ್ಗೆ ಅನುಸರಣಾ ವರದಿಯನ್ನು ಓದಿ ದಾಖಲಿಸಲಾಯಿತು.

ಠರಾವು ಸಂಖ್ಯೆ: 263/ 2015, ದಿನಾಂಕ 31.01.2015


**ವಿಷಯ:-** ಬೆಂಗಳೂರು ಪೂರ್ವ ತಾಲ್ಲೂಕು, ಬಿದರಹಳ್ಳಿ ಹೋಬಳಿ, ಬೆಳತ್ತೂರು ಗ್ರಾಮದ ಸರ್ವೆ ನಂ.8/4 ರ 01 ಎಕರೆ 01 ಗುಂಟೆ ವಿಸ್ತೀರ್ಣ ಪ್ರದೇಶದಲ್ಲಿನ ವಸತಿ ಪ್ರಧಾನ ಮತ್ತು ಸೂಕ್ಷ್ಮ ವಸತಿ ಪ್ರಧಾನ ಸೂಕ್ಷ್ಮ ವಲಯದಲ್ಲಿರುವ ರಸ್ತೆಗೆ ಹೊಂದಿಕೊಂಡಂತೆ 26 ಗುಂಟೆ ಅಥವಾ 2630.43 ಚ.ಮೀ ವಿಸ್ತೀರ್ಣ ಪ್ರದೇಶದ ಪೈಕಿ ವಸತಿ ಪ್ರಧಾನ ಸೂಕ್ಷ್ಮ ವಲಯದಲ್ಲಿರುವ 2500.50 ಚ.ಮೀ ವಿಸ್ತೀರ್ಣದ ಪ್ರದೇಶದಲ್ಲಿ ಅಭಿವೃದ್ಧಿಗಳನ್ನು ಅನುಮತಿಸಲು ಪರಿಗಣಿಸುವಂತೆ ಶ್ರೀ ಎಂ.ಮುನಿಸೂಣ್ಣಪ್ಪ, ಹೆಚ್. ಸಂಪಂಗಿರಾಮಯ್ಯ, ಹೆಚ್.ನಾಗೇಶ್ ಮತ್ತು ಬಿ.ಹೆಚ್. ಮೂರ್ತಿ ರವರುಗಳ ಜಿ.ಪಿ.ಎ ದಾರರಾದ M/s. Sri Parvatha Builders Pvt Ltd ( ಟಿ. ಶೇಷಗಿರಿರಾವ್ ಮತ್ತು ಸಿ. ಶ್ರೀನಿವಾಸ ರೆಡ್ಡಿ ) ಇವರು ಕೋರಿರುವ ಬಗ್ಗೆ.


ವಿಷಯದಲ್ಲಿನ ಅಂಶಗಳನ್ನು ಪರಿಶೀಲಿಸಿ ಚರ್ಚಿಸಲಾಯಿತು. ಚರ್ಚೆಯ ನಂತರ, ಪ್ರಶ್ನಿತ ಪ್ರದೇಶವು RMP-2015 ರಲ್ಲಿ ವಸತಿ (ಪ್ರಧಾನ) ಸೆನ್ಸಿಟೀವ್ ಗಾಗಿ ವರ್ಗೀಕರಿಸಿದ್ದು, ಸ್ಥತ್ತಿನ ಉತ್ತರಕ್ಕೆ ಇರುವ ಪೈಮರಿ ಡೈನ್ ಮಧ್ಯ ಭಾಗದಿಂದ ಕನಿಷ್ಠ 50 ಮೀಟರ್ ಬಫರ್ ಅಳವಡಿಸುವ ನಿಬಂಧನೆಗೆ ಒಳಪಡಿಸಿ ಹಾಗೂ ನದರಿ ಪ್ರದೇಶದಲ್ಲಿ ಉದ್ದೇಶಿತ ಬೆಳವಣಿಗೆಗಳಿಂದ ಯಾವುದೇ ಅಸಂಸ್ಕರಿಸಿತ ತ್ಯಾಜ್ಯ ನೀರನ್ನು ಹೊರಬಿಡದೇ ಇರುವ ನಿಬಂಧನೆ ಹಾಗೂ ಈ ಕೆಳಕಂಡ ಷರತ್ತುಗಳನ್ನು ವಿಧಿಸಿ, ಬೆಂಗಳೂರು ಪೂರ್ವ ತಾಲ್ಲೂಕು, ಬಿದರಹಳ್ಳಿ ಹೋಬಳಿ, ಬೆಳತ್ತೂರು ಗ್ರಾಮದ ಸರ್ವೆ ನಂ. 8/4 ರ 01 ಎಕರೆ 01 ಗುಂಟೆ ವಿಸ್ತೀರ್ಣ ಪ್ರದೇಶದಲ್ಲಿನ ರಸ್ತೆಗೆ ಹೊಂದಿಕೊಂಡಂತೆ ಇರುವ 26 ಗುಂಟೆ ಅಥವಾ 2630.43 ಚ.ಮೀ ಪ್ರದೇಶದ ಪೈಕಿ ವಸತಿ ಪ್ರಧಾನ ಸೂಕ್ಷ್ಮ ವಲಯದಲ್ಲಿರುವ 2500.50ಚ.ಮೀ ವಿಸ್ತೀರ್ಣದ ಪ್ರದೇಶದಲ್ಲಿ ಅಭಿವೃದ್ಧಿಗಳನ್ನು ಅನುಮತಿಸಲು ತೀರ್ಮಾನಿಸಲಾಯಿತು.

ನಗರ ಯೋಜನೆ 9/3/11  
ಬೆಂಗಳೂರು ಅಭಿವೃದ್ಧಿ  
ಶಿಬಿರ

Commissioner

1. ಸದರಿ ಪ್ರದೇಶದಲ್ಲಿ ಅಭಿವೃದ್ಧಿ ಅಥವಾ ಕಟ್ಟಡ ನಿರ್ಮಾಣಗಳನ್ನು ಕೈಗೊಳ್ಳುವ ಪೂರ್ವದಲ್ಲಿ ಸಕ್ಷಮ ಪ್ರಾಧಿಕಾರದಿಂದ ಕರ್ನಾಟಕ ನಗರ ಮತ್ತು ಗ್ರಾಮಾಂತರ ಯೋಜನಾ ಕಾಯ್ದೆ 1961 ರ ಕಲಂ 15 ಮತ್ತು 17 ರಡಿಯಲ್ಲಿ ಸೂಕ್ತ ನಕ್ಷೆ ಅನುಮೋದನೆ ಮತ್ತು ಅನುಮತಿಯನ್ನು ಪಡೆಯತಕ್ಕದ್ದು.
2. ಸ್ವಾಭಾವಿಕವಾಗಿ ಇಳಿಮಟ್ಟದ ಕಡೆ ಹೋಗುವ ಮಳೆ ನೀರನ್ನು ಡೈನ್ ಮುಖಾಂತರ ವ್ಯಾಲಿಗೆ ತಂದು ಸೇರಿಸುವುದು ಹಾಗೂ ನೀರು ಸರಾಗವಾಗಿ ಹರಿಯಲು ಸೂಕ್ತ ವ್ಯವಸ್ಥೆ ಮಾಡುವುದು.
3. ಕಟ್ಟಡ ನಕ್ಷೆ ಅನುಮೋದನೆ ಸಮಯದಲ್ಲಿ ತಳಮಹಡಿ ಅಗತ್ಯತೆ ಬಗ್ಗೆ Water table ನ ವರದಿ ಪಡೆದು ಅದಕ್ಕನುಗುಣವಾಗಿ ಕ್ರಮ ಜರುಗಿಸುವುದು.
4. ಅಭಿವೃದ್ಧಿ ಯೋಜನಾ ನಕ್ಷೆ ಹಾಗೂ ಕಟ್ಟಡ ನಕ್ಷೆಯನ್ನು ಸಕ್ಷಮ ಪ್ರಾಧಿಕಾರದಿಂದ ಅನುಮೋದಿಸಿಕೊಳ್ಳುವುದು.
5. ಪ್ರಶ್ನಿತ ಪ್ರದೇಶಕ್ಕೆ ಇರುವ ರಸ್ತೆಯ ಬಗ್ಗೆ ನಕ್ಷೆ ಮಂಜೂರಾತಿ ನೀಡುವ ಸಕ್ಷಮ ಪ್ರಾಧಿಕಾರವು ಪರಿಶೀಲಿಸಿಕೊಳ್ಳುವುದು.
6. ಕುಡಿಯುವ ನೀರು ವ್ಯವಸ್ಥೆಯನ್ನು ಹಾಗೂ ತ್ಯಾಜ್ಯ ನೀರು ವಿಲೇವಾರಿಗಾಗಿ Sewage Treatment Plant ಸಹಿತ ಒಳಚರಂಡಿ ವ್ಯವಸ್ಥೆಯನ್ನು ಅರ್ಜಿದಾರರೇ ಕಲ್ಪಿಸುವುದು.
7. ಪ್ರಸ್ತಾಪಿತ ಜಮೀನನ್ನು ಅಭಿವೃದ್ಧಿ ಪಡಿಸುವ ಸಂದರ್ಭದಲ್ಲಿ ಅರ್ಜಿದಾರರು ಕಡ್ಡಾಯವಾಗಿ ಮಳೆನೀರು ಕೊಯ್ಲಿಗೆ ಸಂಬಂಧಿಸಿದಂತೆ ಪೂರ್ಣ ವಿವರಗಳನ್ನು ನಕ್ಷೆಯಲ್ಲಿ ಗುರುತಿಸಿ ಉದ್ದೇಶಿತ ಒಟ್ಟು ಕ್ಷೇತ್ರದಲ್ಲಿ ಯಾವುದೇ ರೀತಿಯ ಮಳೆನೀರು ವ್ಯರ್ಥವಾಗಿ ಹೊರಗೆ ಹೋಗದಂತೆ ಉದ್ದೇಶಿತ ಜಮೀನಿನಲ್ಲಿಯೇ ಭೂಮಿಯ ಒಳಗಡೆ ಇಂಗುವಂತೆ ಮಾಡಲು ವಿನ್ಯಾಸವನ್ನು ಸಿದ್ಧಪಡಿಸಿ ಪೂರ್ಣ ವಿವರಗಳನ್ನು ನಕ್ಷೆಯಲ್ಲಿ ಗುರುತಿಸಿ ತೋರಿಸತಕ್ಕದ್ದು.
8. ವಸತಿ ಯೋಜನೆಯಲ್ಲಿನ ಘನತ್ಯಾಜ್ಯಗಳನ್ನು ಹಸಿತ್ಯಾಜ್ಯ, ಒಣತ್ಯಾಜ್ಯ ಪ್ಲಾಸ್ಟಿಕ್ ಮತ್ತು ಇತ್ಯಾದಿಯಾಗಿ ವಿಂಗಡಿಸಿ, Compost ಮಾಡಲು ಸೂಕ್ತ ಸ್ಥಳವನ್ನು ಕಾಯ್ದಿರಿಸತಕ್ಕದ್ದು. ಹಾಗೂ Dual Piping System ಅನ್ನು ಸಹ ಅಳವಡಿಸತಕ್ಕದ್ದು.
9. ಪ್ರಸ್ತಾಪಿತ ಜಮೀನನ್ನು ಅಭಿವೃದ್ಧಿಪಡಿಸುವ ಸಂದರ್ಭದಲ್ಲಿ ಭೂಮಿಯ ಒಳಗಡೆ ಎಲೆಕ್ಟ್ರಿಕ್ ಕೇಬಲ್ ಗಳನ್ನು ಅಳವಡಿಸತಕ್ಕದ್ದು.
10. ನಾಲಾ ಬಫರ್ ಗಾಗಿ ಕಾಯ್ದಿರಿಸಿರುವ ಪ್ರದೇಶವನ್ನು ಸ್ಥಳೀಯ ಸಂಸ್ಥೆ ಅಥವಾ ಬೆಂಗಳೂರು ನೀರು ಸರಬರಾಜು ಮತ್ತು ಒಳಚರಂಡಿ ಮಂಡಳಿ ಇತರೆ ಸರ್ಕಾರಿ ಅಥವಾ ಸರ್ಕಾರೇತರ ಸಂಸ್ಥೆಗಳಿಂದ ಅಥವಾ ಒಳಚರಂಡಿ ವ್ಯವಸ್ಥೆಗಳು ಹಾಗೂ ರಸ್ತೆಯನ್ನು ಅಭಿವೃದ್ಧಿಪಡಿಸುವ ಸಂದರ್ಭದಲ್ಲಿ ಮುಖ್ಯವಾಗಿ ಸಾರ್ವಜನಿಕ ಉಪಯೋಗಕ್ಕಾಗಿ ನೋಂದಾಯಿತ ಪರಿತ್ಯಾಜನಾ ಪತ್ರದ ಮೂಲಕ ಪ್ರಾಧಿಕಾರಕ್ಕೆ ಹಸ್ತಾಂತರಿಸತಕ್ಕದ್ದು.
11. ಬಫರ್ ಪ್ರದೇಶದಲ್ಲಿ ಗಿಡ ಮರಗಳನ್ನು ಬೆಳೆಸತಕ್ಕದ್ದು.

  
 9/2/11  
 ನಗರ ಯೋಜನೆ ಸಂಸ್ಥೆ,  
 ಬೆಂಗಳೂರು ಅಭಿವೃದ್ಧಿ ಪ್ರಾಧಿಕಾರ,  
 ಬೆಂಗಳೂರು.

  
 Commissioner

ರರಾವು ಸಂಖ್ಯೆ: 264/ 2015, ದಿನಾಂಕ 31.01.2015

**ವಿಷಯ:-** ಬೆಂಗಳೂರು ಪೂರ್ವ ತಾಲ್ಲೂಕು, ವರ್ತೂರು ಹೋಬಳಿ, ವಿಭೂತಿಪುರ ಗ್ರಾಮದ ಸರ್ವೆ ನಂ.12/5 ರಲ್ಲಿನ 01 ಎಕರೆ 06 ಗುಂಟೆ ( 0.08 ಗುಂಟೆ ಖರಾಬು ಹೊರತುಪಡಿಸಿ) ಉಳಿದ 1 ಎಕರೆ 5.08 ಗುಂಟೆ ವಿಸ್ತೀರ್ಣದ ಪ್ರದೇಶವನ್ನು ವಸತಿ (ಮುಖ್ಯ) ಸೆನ್ಸಿಟೀವ್ ವಲಯದಿಂದ ವಿಮುಕ್ತಿಗೊಳಿಸುವ ಸಂಬಂಧ ಅರ್ಜಿದಾರರಾದ ಶ್ರೀ ವಿವೇಕಾನಂದ ರೆಡ್ಡಿ ಮತ್ತು ಶ್ರೀ ಪರಮಹಂಸ ರೆಡ್ಡಿ ರವರು ಕೋರಿರುವ ಬಗ್ಗೆ.

ವಿಷಯ ಟಿಪ್ಪಣಿಯಲ್ಲಿನ ಅಂಶಗಳನ್ನು ಪರಿಶೀಲಿಸಿ ಚರ್ಚಿಸಲಾಯಿತು. ಚರ್ಚೆಯ ನಂತರ, ಸರ್ವೆ ನಕ್ಷೆಯಂತೆ ಸ್ವತ್ತಿನಲ್ಲಿ ಹಾದುಹೋಗುವ ನಾಲಾವನ್ನು ಯಥಾವತ್ತಾಗಿ ಅಳವಡಿಸಿಕೊಳ್ಳುವ ಷರತ್ತಿಗೊಳಪಟ್ಟು ಹಾಗೂ ಸದರಿ ಪ್ರದೇಶದಲ್ಲಿ ಉದ್ದೇಶಿತ ಬೆಳವಣಿಗೆಗಳಿಂದ ಯಾವುದೇ ಅಸಂಸ್ಕರಿಸಿತ ತ್ಯಾಜ್ಯ ನೀರನ್ನು ಹೊರಬಿಡದೇ ಇರುವ ಹಾಗೂ ಉತ್ತರಕ್ಕೆ ಇರುವ ದೊಡ್ಡನೆಕುಂದಿ ಕೆರೆಯ ನೀರನ್ನು ಮಲೀನಗೊಳಿಸದಂತೆ ನಿಭಂದನೆ ಹಾಗೂ ಈ ಕೆಳಕಂಡ ಷರತ್ತುಗಳನ್ನು ವಿಧಿಸಿ, ಬೆಂಗಳೂರು ಪೂರ್ವ ತಾಲ್ಲೂಕು, ವರ್ತೂರು ಹೋಬಳಿ, ವಿಭೂತಿಪುರ ಗ್ರಾಮದ ಸರ್ವೆ ನಂ.12/5 ರಲ್ಲಿನ ವಸತಿ (ಮುಖ್ಯ) ಸೆನ್ಸಿಟೀವ್ ವಲಯದಲ್ಲಿರುವ 01 ಎಕರೆ 5.08 ಗುಂಟೆ ವಿಸ್ತೀರ್ಣದ ಪ್ರದೇಶವನ್ನು ಸೆನ್ಸಿಟೀವ್ ವಲಯದಿಂದ ವಿಮುಕ್ತಿಗೊಳಿಸಿ, ಅಭಿವೃದ್ಧಿಗಳನ್ನು ಅನುಮತಿಸಲು ತೀರ್ಮಾನಿಸಲಾಯಿತು.

1. ಸದರಿ ಪ್ರದೇಶದಲ್ಲಿ ಅಭಿವೃದ್ಧಿ ಅಥವಾ ಕಟ್ಟಡ ನಿರ್ಮಾಣಗಳನ್ನು ಕೈಗೊಳ್ಳುವ ಪೂರ್ವದಲ್ಲಿ ಸಕ್ಷಮ ಪ್ರಾಧಿಕಾರದಿಂದ ಕರ್ನಾಟಕ ನಗರ ಮತ್ತು ಗ್ರಾಮಾಂತರ ಯೋಜನಾ ಕಾಯ್ದೆ 1961 ರ ಕಲಂ 15 ಮತ್ತು 17 ರಡಿಯಲ್ಲಿ ಸೂಕ್ತ ನಕ್ಷೆ ಅನುಮೋದನೆ ಮತ್ತು ಅನುಮತಿಯನ್ನು ಪಡೆಯತಕ್ಕದ್ದು.
2. ಸ್ವಾಭಾವಿಕವಾಗಿ ಇಳಿಮಟ್ಟದ ಕಡೆ ಹೋಗುವ ಮಳೆ ನೀರನ್ನು ಡೈನ್ ಮುಖಾಂತರ ವ್ಯಾಲಿಗೆ ತಂದು ಸೇರಿಸುವುದು ಹಾಗೂ ನೀರು ಸರಾಗವಾಗಿ ಹರಿಯಲು ಸೂಕ್ತ ವ್ಯವಸ್ಥೆ ಮಾಡುವುದು.
3. ಕಟ್ಟಡ ನಕ್ಷೆ ಅನುಮೋದನೆ ಸಮಯದಲ್ಲಿ ತಳಮಹಡಿ ಅಗತ್ಯತೆ ಬಗ್ಗೆ Water table ನ ವರದಿ ಪಡೆದು ಅದಕ್ಕನುಗುಣವಾಗಿ ಕ್ರಮ ಜರುಗಿಸುವುದು.
4. ಅಭಿವೃದ್ಧಿ ಯೋಜನಾ ನಕ್ಷೆ ಹಾಗೂ ಕಟ್ಟಡ ನಕ್ಷೆಯನ್ನು ಸಕ್ಷಮ ಪ್ರಾಧಿಕಾರದಿಂದ ಅನುಮೋದಿಸಿಕೊಳ್ಳುವುದು.
5. ಪ್ರಶ್ನಿತ ಪ್ರದೇಶಕ್ಕೆ ಇರುವ ರಸ್ತೆಯ ಬಗ್ಗೆ ನಕ್ಷೆ ಮಂಜೂರಾತಿ ನೀಡುವ ಸಕ್ಷಮ ಪ್ರಾಧಿಕಾರವು ಪರಿಶೀಲಿಸಿಕೊಳ್ಳುವುದು.
6. ಕುಡಿಯುವ ನೀರು ವ್ಯವಸ್ಥೆಯನ್ನು ಹಾಗೂ ತ್ಯಾಜ್ಯ ನೀರು ವಿಲೇವಾರಿಗಾಗಿ Sewage Treatment Plant ಸಹಿತ ಒಳಚರಂಡಿ ವ್ಯವಸ್ಥೆಯನ್ನು ಅರ್ಜಿದಾರರೇ ಕಲ್ಪಿಸುವುದು.

ಬೆಂಗಳೂರು ಅಭಿವೃದ್ಧಿ ಪ್ರಾಧಿಕಾರ  
ಬೆಂಗಳೂರು.


  
Commissioner

7. ಪ್ರಸ್ತಾಪಿತ ಜಮೀನನ್ನು ಅಭಿವೃದ್ಧಿ ಪಡಿಸುವ ಸಂದರ್ಭದಲ್ಲಿ ಅರ್ಜಿದಾರರು ಕಡ್ಡಾಯವಾಗಿ ಮಳೆನೀರು ಕೊಯ್ಲಿಗೆ ಸಂಬಂಧಿಸಿದಂತೆ ಪೂರ್ಣ ವಿವರಗಳನ್ನು ನಕ್ಷೆಯಲ್ಲಿ ಗುರುತಿಸಿ ಉದ್ದೇಶಿತ ಒಟ್ಟು ಕ್ಷೇತ್ರದಲ್ಲಿ ಯಾವುದೇ ರೀತಿಯ ಮಳೆನೀರು ವ್ಯರ್ಥವಾಗಿ ಹೊರಗೆ ಹೋಗದಂತೆ ಉದ್ದೇಶಿತ ಜಮೀನಿನಲ್ಲಿಯೇ ಭೂಮಿಯ ಒಳಗಡೆ ಇಂಗುವಂತೆ ಮಾಡಲು ವಿನ್ಯಾಸವನ್ನು ಸಿದ್ಧಪಡಿಸಿ ಪೂರ್ಣ ವಿವರಗಳನ್ನು ನಕ್ಷೆಯಲ್ಲಿ ಗುರುತಿಸಿ ತೋರಿಸತಕ್ಕದ್ದು.
8. ವಸತಿ ಯೋಜನೆಯಲ್ಲಿನ ಘನತ್ಯಾಜ್ಯಗಳನ್ನು ಹಸಿತ್ಯಾಜ್ಯ, ಒಣತ್ಯಾಜ್ಯ ಪ್ಲಾಸ್ಟಿಕ್ ಮತ್ತು ಇತ್ಯಾದಿಯಾಗಿ ವಿಂಗಡಿಸಿ, Compost ಮಾಡಲು ಸೂಕ್ತ ಸ್ಥಳವನ್ನು ಕಾಯ್ದಿರಿಸತಕ್ಕದ್ದು. ಹಾಗೂ Dual Piping System ಅನ್ನು ಸಹ ಅಳವಡಿಸತಕ್ಕದ್ದು.
9. ಪ್ರಸ್ತಾಪಿತ ಜಮೀನನ್ನು ಅಭಿವೃದ್ಧಿಪಡಿಸುವ ಸಂದರ್ಭದಲ್ಲಿ ಭೂಮಿಯ ಒಳಗಡೆ ಎಲೆಕ್ಟ್ರಿಕ್ ಕೇಬಲ್ ಗಳನ್ನು ಅಳವಡಿಸತಕ್ಕದ್ದು.
10. ನಾಲಾ ಬಫರ್ ಗಾಗಿ ಕಾಯ್ದಿರಿಸಿರುವ ಪ್ರದೇಶವನ್ನು ಸ್ಥಳೀಯ ಸಂಸ್ಥೆ ಅಥವಾ ಬೆಂಗಳೂರು ನೀರು ಸರಬರಾಜು ಮತ್ತು ಒಳಚರಂಡಿ ಮಂಡಳಿ ಇತರೆ ಸರ್ಕಾರಿ ಅಥವಾ ಸರ್ಕಾರೇತರ ಸಂಸ್ಥೆಗಳಿಂದ ಅಥವಾ ಒಳಚರಂಡಿ ವ್ಯವಸ್ಥೆಗಳು ಹಾಗೂ ರಸ್ತೆಯನ್ನು ಅಭಿವೃದ್ಧಿಪಡಿಸುವ ಸಂದರ್ಭದಲ್ಲಿ ಮುಘತ್ತಾಗಿ ಸಾರ್ವಜನಿಕ ಉಪಯೋಗಕ್ಕಾಗಿ ನೋಂದಾಯಿತ ಪರಿತ್ಯಾಜನಾ ಪತ್ರದ ಮೂಲಕ ಪ್ರಾಧಿಕಾರಕ್ಕೆ ಹಸ್ತಾಂತರಿಸತಕ್ಕದ್ದು.
11. ಬಫರ್ ಪ್ರದೇಶದಲ್ಲಿ ಗಿಡ ಮರಗಳನ್ನು ಬೆಳಸತಕ್ಕದ್ದು.

**ಠರಾವು ಸಂಖ್ಯೆ: 265/ 2015, ದಿನಾಂಕ 31.01.2015**

**ವಿಷಯ:-** ಬೆಂಗಳೂರು ಪೂರ್ವ ತಾಲ್ಲೂಕು, ವರ್ತೂರು ಹೋಬಳಿ, ಭೋಗನಹಳ್ಳಿ ಗ್ರಾಮದ ಸರ್ವೆ ನಂ.16/6 ರಲ್ಲಿನ 00 ಎಕರೆ 12 ಗುಂಟೆ ವಿಸ್ತೀರ್ಣದ ಪ್ರದೇಶವನ್ನು ಕೈಗಾರಿಕೆ(ಹೈಟೆಕ್) ಸೆನ್ಸಿಟೀವ್ ವಲಯದಲ್ಲಿ ಅಭಿವೃದ್ಧಿಗಳನ್ನು ಅನುಮತಿಸುವ ಸಂಬಂಧ ಅರ್ಜಿದಾರರಾದ ಶ್ರೀ ಬಿ. ಮುನಿರಾಜಪ್ಪ ಬಿನ್ ಲೇಟ್ ಭೈರಪ್ಪ ರವರು ಕೋರಿರುವ ಬಗ್ಗೆ.

ವಿಷಯದಲ್ಲಿನ ಅಂಶಗಳನ್ನು ಪರಿಶೀಲಿಸಿ ಚರ್ಚಿಸಲಾಯಿತು. ಚರ್ಚೆಯ ನಂತರ, ಪ್ರಶ್ನಿತ ಪ್ರದೇಶವು RMP-2015 ರಂತೆ ಸರ್ವೆ ನಂ.28 ಮತ್ತು 29 ರಲ್ಲಿ ಕೆರೆಯನ್ನು ಸೂಚಿಸಿದ್ದು, ಸದರಿ ಕೆರೆಯ ಅಂಚಿನಿಂದ 30 ಮೀಟರ್ ಬಫರ್ ಅನ್ನು ಕಾಯ್ದಿರಿಸುವ ಷರತ್ತಿಗೊಳಪಟ್ಟು, ಸದರಿ ಪ್ರದೇಶದಲ್ಲಿ ಉದ್ದೇಶಿತ ಬೆಳವಣಿಗೆಗಳಿಂದ ಯಾವುದೇ ಅಸಂಸ್ಕರಿಸಿತ ತ್ಯಾಜ್ಯ ನೀರನ್ನು ಹೊರಬಿಡದೇ ಇರುವ ನಿಭಂದನೆ ಹಾಗೂ ಈ ಕೆಳಕಂಡ ಷರತ್ತುಗಳನ್ನು ವಿಧಿಸಿ, ಬೆಂಗಳೂರು ಪೂರ್ವ ತಾಲ್ಲೂಕು, ವರ್ತೂರು ಹೋಬಳಿ, ಭೋಗನಹಳ್ಳಿ ಗ್ರಾಮದ ಸರ್ವೆ

  
ಬೆಂಗಳೂರು ಅಭಿವೃದ್ಧಿ ಪ್ರಾಧಿಕಾರ,  
ಬೆಂಗಳೂರು.

  
Commissioner

ನಂ.16/6 ರಲ್ಲಿನ 00 ಎಕರೆ 12 ಗುಂಟೆ ವಿಸ್ತೀರ್ಣದ ಪ್ರದೇಶವನ್ನು ಕೈಗಾರಿಕೆ(ಹೈಟೆಕ್) ಸೆನ್ಸಿಟೀವ್ ವಲಯದಿಂದ ವಿಮುಕ್ತಿಗೊಳಿಸಿ, ಅಭಿವೃದ್ಧಿಗಳನ್ನು ಅನುಮತಿಸಲು ತೀರ್ಮಾನಿಸಲಾಯಿತು.

1. ಸದರಿ ಪ್ರದೇಶದಲ್ಲಿ ಅಭಿವೃದ್ಧಿ ಅಥವಾ ಕಟ್ಟಡ ನಿರ್ಮಾಣಗಳನ್ನು ಕೈಗೊಳ್ಳುವ ಪೂರ್ವದಲ್ಲಿ ಸಕ್ಷಮ ಪ್ರಾಧಿಕಾರದಿಂದ ಕರ್ನಾಟಕ ನಗರ ಮತ್ತು ಗ್ರಾಮಾಂತರ ಯೋಜನಾ ಕಾಯ್ದೆ 1961 ರ ಕಲಂ 15 ಮತ್ತು 17 ರಡಿಯಲ್ಲಿ ಸೂಕ್ತ ನಕ್ಷೆ ಅನುಮೋದನೆ ಮತ್ತು ಅನುಮತಿಯನ್ನು ಪಡೆಯತಕ್ಕದ್ದು.
2. ಸ್ವಾಭಾವಿಕವಾಗಿ ಇಳಿಮಟ್ಟದ ಕಡೆ ಹೋಗುವ ಮಳೆ ನೀರನ್ನು ಡ್ರೈನ್ ಮುಖಾಂತರ ವ್ಯಾಲಿಗೆ ತಂದು ಸೇರಿಸುವುದು ಹಾಗೂ ನೀರು ಸರಾಗವಾಗಿ ಹರಿಯಲು ಸೂಕ್ತ ವ್ಯವಸ್ಥೆ ಮಾಡುವುದು.
3. ಕಟ್ಟಡ ನಕ್ಷೆ ಅನುಮೋದನೆ ಸಮಯದಲ್ಲಿ ತಳಮಹಡಿ ಅಗತ್ಯತೆ ಬಗ್ಗೆ Water table ನ ವರದಿ ಪಡೆದು ಅದಕ್ಕನುಗುಣವಾಗಿ ಕ್ರಮ ಜರುಗಿಸುವುದು.
4. ಅಭಿವೃದ್ಧಿ ಯೋಜನಾ ನಕ್ಷೆ ಹಾಗೂ ಕಟ್ಟಡ ನಕ್ಷೆಯನ್ನು ಸಕ್ಷಮ ಪ್ರಾಧಿಕಾರದಿಂದ ಅನುಮೋದಿಸಿಕೊಳ್ಳುವುದು.
5. ಪ್ರಶ್ನಿತ ಪ್ರದೇಶಕ್ಕೆ ಇರುವ ರಸ್ತೆಯ ಬಗ್ಗೆ ನಕ್ಷೆ ಮಂಜೂರಾತಿ ನೀಡುವ ಸಕ್ಷಮ ಪ್ರಾಧಿಕಾರವು ಪರಿಶೀಲಿಸಿಕೊಳ್ಳುವುದು.
6. ಕುಡಿಯುವ ನೀರು ವ್ಯವಸ್ಥೆಯನ್ನು ಹಾಗೂ ತ್ಯಾಜ್ಯ ನೀರು ವಿಲೇವಾರಿಗಾಗಿ Sewage Treatment Plant ಸಹಿತ ಒಳಚರಂಡಿ ವ್ಯವಸ್ಥೆಯನ್ನು ಅರ್ಜಿದಾರರೇ ಕಲ್ಪಿಸುವುದು.
7. ಪ್ರಸ್ತಾವಿತ ಜಮೀನನ್ನು ಅಭಿವೃದ್ಧಿ ಪಡಿಸುವ ಸಂದರ್ಭದಲ್ಲಿ ಅರ್ಜಿದಾರರು ಕಡ್ಡಾಯವಾಗಿ ಮಳೆನೀರು ಕೊಯ್ಲಿಗೆ ಸಂಬಂಧಿಸಿದಂತೆ ಪೂರ್ಣ ವಿವರಗಳನ್ನು ನಕ್ಷೆಯಲ್ಲಿ ಗುರುತಿಸಿ ಉದ್ದೇಶಿತ ಒಟ್ಟು ಕ್ಷೇತ್ರದಲ್ಲಿ ಯಾವುದೇ ರೀತಿಯ ಮಳೆನೀರು ವ್ಯರ್ಥವಾಗಿ ಹೊರಗೆ ಹೋಗದಂತೆ ಉದ್ದೇಶಿತ ಜಮೀನಿನಲ್ಲಿಯೇ ಭೂಮಿಯ ಒಳಗಡೆ ಇಂಗುವಂತೆ ಮಾಡಲು ವಿನ್ಯಾಸವನ್ನು ಸಿದ್ಧಪಡಿಸಿ ಪೂರ್ಣ ವಿವರಗಳನ್ನು ನಕ್ಷೆಯಲ್ಲಿ ಗುರುತಿಸಿ ತೋರಿಸತಕ್ಕದ್ದು.
8. ವಸತಿ ಯೋಜನೆಯಲ್ಲಿನ ಘನತ್ಯಾಜ್ಯಗಳನ್ನು ಹಸಿತ್ಯಾಜ್ಯ, ಒಣತ್ಯಾಜ್ಯ ಪ್ಲಾಸ್ಟಿಕ್ ಮತ್ತು ಇತ್ಯಾದಿಯಾಗಿ ವಿಂಗಡಿಸಿ, Compost ಮಾಡಲು ಸೂಕ್ತ ಸ್ಥಳವನ್ನು ಕಾಯ್ದಿರಿಸತಕ್ಕದ್ದು. ಹಾಗೂ Dual Piping System ಅನ್ನು ಸಹ ಅಳವಡಿಸತಕ್ಕದ್ದು.
9. ಪ್ರಸ್ತಾವಿತ ಜಮೀನನ್ನು ಅಭಿವೃದ್ಧಿಪಡಿಸುವ ಸಂದರ್ಭದಲ್ಲಿ ಭೂಮಿಯ ಒಳಗಡೆ ಎಲೆಕ್ಟ್ರಿಕ್ ಕೇಬಲ್ ಗಳನ್ನು ಅಳವಡಿಸತಕ್ಕದ್ದು.
10. ನಾಲಾ ಬಫರ್ ಗಾಗಿ ಕಾಯ್ದಿರಿಸಿರುವ ಪ್ರದೇಶವನ್ನು ಸ್ಥಳೀಯ ಸಂಸ್ಥೆ ಅಥವಾ ಬೆಂಗಳೂರು ನೀರು ಸರಬರಾಜು ಮತ್ತು ಒಳಚರಂಡಿ ಮಂಡಳಿ ಇತರೆ ಸರ್ಕಾರಿ ಅಥವಾ ಸರ್ಕಾರೇತರ ಸಂಸ್ಥೆಗಳಿಂದ Storm Water Drain ಅಥವಾ ಒಳಚರಂಡಿ ವ್ಯವಸ್ಥೆಗಳು ಹಾಗೂ ರಸ್ತೆಯನ್ನು ಅಭಿವೃದ್ಧಿಪಡಿಸುವ

ಸಗರ ಯೋಜನೆ ಸಕ್ಷಮ  
ಬೆಂಗಳೂರು ಅಭಿವೃದ್ಧಿ ಪ್ರಾಧಿಕಾರ  
ಬೆಂಗಳೂರು.

6  
Commissioner

ಸಂದರ್ಭದಲ್ಲಿ ಮುಘತ್ತಾಗಿ ಸಾರ್ವಜನಿಕ ಉಪಯೋಗಕ್ಕಾಗಿ ನೋಂದಾಯಿತ ಪರಿತ್ಯಾಜನಾ ಪತ್ರದ ಮೂಲಕ ಪ್ರಾಧಿಕಾರಕ್ಕೆ ಹಸ್ತಾಂತರಿಸತಕ್ಕದ್ದು.

11. ಬಫರ್ ಪ್ರದೇಶದಲ್ಲಿ ಗಿಡ ಮರಗಳನ್ನು ಬೆಳಸತಕ್ಕದ್ದು.

ಠರಾವು ಸಂಖ್ಯೆ: 266/ 2015, ದಿನಾಂಕ 31.01.2015

**ವಿಷಯ:-** ಬೆಂಗಳೂರು ಪೂರ್ವ ತಾಲ್ಲೂಕು, ವರ್ತೂರು ಹೋಬಳಿ, ಅಮಾನಿಬೆಳ್ಳಂದೂರು ಖಾನೆ ಗ್ರಾಮದ ಸರ್ವೆ ನಂ.206/4ಸಿ ಮತ್ತು 206/ಬಿ1ರಲ್ಲಿನ 0-16ಗುಂಟೆ ವಿಸ್ತೀರ್ಣದ ಪ್ರದೇಶವನ್ನು ಕೈಗಾರಿಕಾ (ಹೈಟೆಕ್)ಸೆನ್ಸಿಟೀವ್ ವಲಯದಿಂದ ವಿಮುಕ್ತಿಗೊಳಿಸಿ ಅಭಿವೃದ್ಧಿಗಳನ್ನು ಅನುಮತಿಸುವಂತೆ ಶ್ರೀ ವಿ.ಪ್ರಭಾಕರ ರೆಡ್ಡಿ ಮತ್ತು ಇತರರು ಕೋರಿರುವ ಬಗ್ಗೆ.

ವಿಷಯದಲ್ಲಿನ ಅಂಶಗಳನ್ನು ಪರಿಶೀಲಿಸಿ ಚರ್ಚಿಸಲಾಯಿತು. ಚರ್ಚೆಯ ನಂತರ, ಪ್ರಶ್ನಿತ ಪ್ರದೇಶವು RMP-2015ರಂತೆ ಭಾಗಶಃ ನಾಲಾ, ಬಫರ್ ಹಾಗೂ ಕೈಗಾರಿಕೆ (ಹೈಟೆಕ್) ಸೆನ್ಸಿಟೀವ್ ನಲ್ಲಿ ವರ್ಗೀಕರಿಸಿದ್ದು, ನಾಲಾ ಮಧ್ಯ ಭಾಗದಿಂದ 25 ಮೀಟರ್ ಬಫರ್ ಅಳವಡಿಸುವ ಷರತ್ತಿಗೊಳಪಡಿಸಿ ಹಾಗೂ ಸದರಿ ಪ್ರದೇಶದಲ್ಲಿ ಉದ್ದೇಶಿತ ಬೆಳವಣಿಗೆಗಳಿಂದ ಯಾವುದೇ ಅಸಂಸ್ಕರಿಸಿತ ತ್ಯಾಜ್ಯ ನೀರನ್ನು ಹೊರಬಿಡದೇ ಇರುವ ನಿಭಂದನೆ ಹಾಗೂ ಈ ಕೆಳಕಂಡ ಷರತ್ತುಗಳನ್ನು ವಿಧಿಸಿ, ಬೆಂಗಳೂರು ಪೂರ್ವ ತಾಲ್ಲೂಕು, ವರ್ತೂರು ಹೋಬಳಿ, ಅಮಾನಿಬೆಳ್ಳಂದೂರು ಖಾನೆ ಗ್ರಾಮದ ಸರ್ವೆ ನಂ.206/4ಸಿ ಮತ್ತು 206/ಬಿ1ರಲ್ಲಿನ 0-16ಗುಂಟೆ ವಿಸ್ತೀರ್ಣದ ಪ್ರದೇಶವನ್ನು ಕೈಗಾರಿಕಾ (ಹೈಟೆಕ್) ಸೆನ್ಸಿಟೀವ್ ವಲಯದಿಂದ ವಿಮುಕ್ತಿಗೊಳಿಸಿ ಅಭಿವೃದ್ಧಿಗಳನ್ನು ಅನುಮತಿಸಲು ತೀರ್ಮಾನಿಸಲಾಯಿತು.

1. ಸದರಿ ಪ್ರದೇಶದಲ್ಲಿ ಅಭಿವೃದ್ಧಿ ಅಥವಾ ಕಟ್ಟಡ ನಿರ್ಮಾಣಗಳನ್ನು ಕೈಗೊಳ್ಳುವ ಪೂರ್ವದಲ್ಲಿ ಸಕ್ಷಮ ಪ್ರಾಧಿಕಾರದಿಂದ ಕರ್ನಾಟಕ ನಗರ ಮತ್ತು ಗ್ರಾಮಾಂತರ ಯೋಜನಾ ಕಾಯ್ದೆ 1961 ರ ಕಲಂ 15 ಮತ್ತು 17 ರಡಿಯಲ್ಲಿ ಸೂಕ್ತ ನಕ್ಷೆ ಅನುಮೋದನೆ ಮತ್ತು ಅನುಮತಿಯನ್ನು ಪಡೆಯತಕ್ಕದ್ದು.
2. ಸ್ವಾಭಾವಿಕವಾಗಿ ಇಳಿಮಟ್ಟದ ಕಡೆ ಹೋಗುವ ಮಳೆ ನೀರನ್ನು ಡೈನ್ ಮುಖಾಂತರ ವ್ಯಾಲಿಗೆ ತಂದು ಸೇರಿಸುವುದು ಹಾಗೂ ನೀರು ಸರಾಗವಾಗಿ ಹರಿಯಲು ಸೂಕ್ತ ವ್ಯವಸ್ಥೆ ಮಾಡುವುದು.
3. ಕಟ್ಟಡ ನಕ್ಷೆ ಅನುಮೋದನೆ ಸಮಯದಲ್ಲಿ ತಳಮಹಡಿ ಅಗತ್ಯತೆ ಬಗ್ಗೆ Water table ನ ವರದಿ ಪಡೆದು ಅದಕ್ಕನುಗುಣವಾಗಿ ಕ್ರಮ ಜರುಗಿಸುವುದು.
4. ಅಭಿವೃದ್ಧಿ ಯೋಜನಾ ನಕ್ಷೆ ಹಾಗೂ ಕಟ್ಟಡ ನಕ್ಷೆಯನ್ನು ಸಕ್ಷಮ ಪ್ರಾಧಿಕಾರದಿಂದ ಅನುಮೋದಿಸಿಕೊಳ್ಳುವುದು.

ಸಗರ ಯೋಜನೆ ಸದಸ್ಯರು,  
ಬೆಂಗಳೂರು ಅಭಿವೃದ್ಧಿ ಪ್ರಾಧಿಕಾರ, 7  
ಬೆಂಗಳೂರು.

Commissioner

5. ಪ್ರಶ್ನಿತ ಪ್ರದೇಶಕ್ಕೆ ಇರುವ ರಸ್ತೆಯ ಬಗ್ಗೆ ನಕ್ಷೆ ಮಂಜೂರಾತಿ ನೀಡುವ ಸಕ್ಷಮ ಪ್ರಾಧಿಕಾರವು ಪರಿಶೀಲಿಸಿಕೊಳ್ಳುವುದು.
6. ಕುಡಿಯುವ ನೀರು ವ್ಯವಸ್ಥೆಯನ್ನು ಹಾಗೂ ತ್ಯಾಜ್ಯ ನೀರು ವಿಲೇವಾರಿಗಾಗಿ Sewage Treatment Plant ಸಹಿತ ಒಳಚರಂಡಿ ವ್ಯವಸ್ಥೆಯನ್ನು ಅರ್ಜಿದಾರರೇ ಕಲ್ಪಿಸುವುದು.
7. ಪ್ರಸ್ತಾಪಿತ ಜಮೀನನ್ನು ಅಭಿವೃದ್ಧಿ ಪಡಿಸುವ ಸಂದರ್ಭದಲ್ಲಿ ಅರ್ಜಿದಾರರು ಕಡ್ಡಾಯವಾಗಿ ಮಳೆನೀರು ಕೊಯ್ಲಿಗೆ ಸಂಬಂಧಿಸಿದಂತೆ ಪೂರ್ಣ ವಿವರಗಳನ್ನು ನಕ್ಷೆಯಲ್ಲಿ ಗುರುತಿಸಿ ಉದ್ದೇಶಿತ ಒಟ್ಟು ಕ್ಷೇತ್ರದಲ್ಲಿ ಯಾವುದೇ ರೀತಿಯ ಮಳೆನೀರು ವ್ಯರ್ಥವಾಗಿ ಹೊರಗೆ ಹೋಗದಂತೆ ಉದ್ದೇಶಿತ ಜಮೀನಿನಲ್ಲಿಯೇ ಭೂಮಿಯ ಒಳಗಡೆ ಇಂಗುವಂತೆ ಮಾಡಲು ವಿನ್ಯಾಸವನ್ನು ಸಿದ್ಧಪಡಿಸಿ ಪೂರ್ಣ ವಿವರಗಳನ್ನು ನಕ್ಷೆಯಲ್ಲಿ ಗುರುತಿಸಿ ತೋರಿಸತಕ್ಕದ್ದು.
8. ವಸತಿ ಯೋಜನೆಯಲ್ಲಿನ ಘನತ್ಯಾಜ್ಯಗಳನ್ನು ಹಸಿತ್ಯಾಜ್ಯ, ಒಣತ್ಯಾಜ್ಯ ಪ್ಲಾಸ್ಟಿಕ್ ಮತ್ತು ಇತ್ಯಾದಿಯಾಗಿ ವಿಂಗಡಿಸಿ, Compost ಮಾಡಲು ಸೂಕ್ತ ಸ್ಥಳವನ್ನು ಕಾಯ್ದಿರಿಸತಕ್ಕದ್ದು. ಹಾಗೂ Dual Piping System ಅನ್ನು ಸಹ ಅಳವಡಿಸತಕ್ಕದ್ದು.
9. ಪ್ರಸ್ತಾಪಿತ ಜಮೀನನ್ನು ಅಭಿವೃದ್ಧಿಪಡಿಸುವ ಸಂದರ್ಭದಲ್ಲಿ ಭೂಮಿಯ ಒಳಗಡೆ ಎಲೆಕ್ಟ್ರಿಕ್ ಕೇಬಲ್ ಗಳನ್ನು ಅಳವಡಿಸತಕ್ಕದ್ದು.
10. ನಾಲಾ ಬಫರ್ ಗಾಗಿ ಕಾಯ್ದಿರಿಸಿರುವ ಪ್ರದೇಶವನ್ನು ಸ್ಥಳೀಯ ಸಂಸ್ಥೆ ಅಥವಾ ಬೆಂಗಳೂರು ನೀರು ಸರಬರಾಜು ಮತ್ತು ಒಳಚರಂಡಿ ಮಂಡಳಿ ಇತರೆ ಸರ್ಕಾರಿ ಅಥವಾ ಸರ್ಕಾರೇತರ ಸಂಸ್ಥೆಗಳಿಂದ Storm Water Drain ಅಥವಾ ಒಳಚರಂಡಿ ವ್ಯವಸ್ಥೆಗಳು ಹಾಗೂ ರಸ್ತೆಯನ್ನು ಅಭಿವೃದ್ಧಿಪಡಿಸುವ ಸಂದರ್ಭದಲ್ಲಿ ಮುಘತ್ತಾಗಿ ಸಾರ್ವಜನಿಕ ಉಪಯೋಗಕ್ಕಾಗಿ ನೋಂದಾಯಿತ ಪರಿತ್ಯಾಜನಾ ಪತ್ರದ ಮೂಲಕ ಪ್ರಾಧಿಕಾರಕ್ಕೆ ಹಸ್ತಾಂತರಿಸತಕ್ಕದ್ದು.
11. ಬಫರ್ ಪ್ರದೇಶದಲ್ಲಿ ಗಿಡ ಮರಗಳನ್ನು ಬೆಳೆಸತಕ್ಕದ್ದು.

**ಠರಾವು ಸಂಖ್ಯೆ: 267/ 2015, ದಿನಾಂಕ 31.01.2015**

**ವಿಷಯ:-** ಬೆಂಗಳೂರು ಪೂರ್ವ ತಾಲ್ಲೂಕು, ವರ್ತೂರು ಹೋಬಳಿ, ಪಣತ್ತೂರು ಗ್ರಾಮದ ಸರ್ವೆ ನಂ.14 ರಲ್ಲಿನ 01 ಎಕರೆ 10ಗುಂಟೆ ವಿಸ್ತೀರ್ಣದ ಪ್ರದೇಶವನ್ನು ವಸತಿ (ಮುಖ್ಯ) ಸೆನ್ಸಿಟೀವ್ ವಲಯದಿಂದ ವಿಮುಕ್ತಿಗೊಳಿಸಿ ಅಭಿವೃದ್ಧಿಗಳನ್ನು ಅನುಮತಿಸುವಂತೆ ಶ್ರೀಮತಿ ಟಿ. ವಿಜಯಲಕ್ಷ್ಮಿ ಮತ್ತು ಇತರರು ಕೋರಿರುವ ಬಗ್ಗೆ.

ವಿಷಯದಲ್ಲಿನ ಅಂಶಗಳನ್ನು ಪರಿಶೀಲಿಸಿ ಚರ್ಚಿಸಲಾಯಿತು. ಚರ್ಚೆಯ ನಂತರ, ಪ್ರಶ್ನಿತ ಪ್ರದೇಶವು RMP-2015ರಂತೆ ವಸತಿ (ಪ್ರಧಾನ) ಸೆನ್ಸಿಟೀವ್ ಗಾಗಿ ವರ್ಗೀಕರಿಸಿದ್ದು, ಸದರಿ ಪ್ರದೇಶದಲ್ಲಿ ಉದ್ದೇಶಿತ

ಸರ್ಕಾರಿ ಯೋಜನೆ ಕೆಳಗಿನಂತೆ,  
ಬೆಂಗಳೂರು ಅಭಿವೃದ್ಧಿ ಪ್ರಾಧಿಕಾರ,  
ಬೆಂಗಳೂರು.

*Ball*  
Commissioner



ಬೆಳವಣಿಗೆಗಳಿಂದ ಯಾವುದೇ ಅಸಂಸ್ಕರಿಸಿದ ತ್ಯಾಜ್ಯ ನೀರನ್ನು ಹೊರಬಿಡದೇ ಇರುವ ನಿಭಂದನೆ ಹಾಗೂ ಈ ಕೆಳಕಂಡ ಷರತ್ತುಗಳನ್ನು ವಿಧಿಸಿ, ಬೆಂಗಳೂರು ಪೂರ್ವ ತಾಲ್ಲೂಕು, ವರ್ತೂರು ಹೋಬಳಿ, ಪಣತ್ತೂರು ಗ್ರಾಮದ ಸರ್ವೆ ನಂ.14 ರಲ್ಲಿನ 01 ಎಕರೆ 10ಗುಂಟೆ ವಿಸ್ತೀರ್ಣದ ಪೈಕಿ ಸೆನ್ಸಿಟೀವ್ ವಲಯದಲ್ಲಿನ 4058.31 ಚ.ಮೀ ಪ್ರದೇಶವನ್ನು ಸೆನ್ಸಿಟೀವ್ ವಲಯದಿಂದ ವಿಮುಕ್ತಿಗೊಳಿಸಿ ಅಭಿವೃದ್ಧಿಗಳನ್ನು ಅನುಮತಿಸಲು ತೀರ್ಮಾನಿಸಲಾಯಿತು.

1. ಸದರಿ ಪ್ರದೇಶದಲ್ಲಿ ಅಭಿವೃದ್ಧಿ ಅಥವಾ ಕಟ್ಟಡ ನಿರ್ಮಾಣಗಳನ್ನು ಕೈಗೊಳ್ಳುವ ಪೂರ್ವದಲ್ಲಿ ಸಕ್ಷಮ ಪ್ರಾಧಿಕಾರದಿಂದ ಕರ್ನಾಟಕ ನಗರ ಮತ್ತು ಗ್ರಾಮಾಂತರ ಯೋಜನಾ ಕಾಯ್ದೆ 1961 ರ ಕಲಂ 15 ಮತ್ತು 17 ರಡಿಯಲ್ಲಿ ಸೂಕ್ತ ನಕ್ಷೆ ಅನುಮೋದನೆ ಮತ್ತು ಅನುಮತಿಯನ್ನು ಪಡೆಯತಕ್ಕದ್ದು.
2. ಸ್ವಾಭಾವಿಕವಾಗಿ ಇಳಿಮಟ್ಟದ ಕಡೆ ಹೋಗುವ ಮಳೆ ನೀರನ್ನು ಡೈನ್ ಮುಖಾಂತರ ವ್ಯಾಲಿಗೆ ತಂದು ಸೇರಿಸುವುದು ಹಾಗೂ ನೀರು ಸರಾಗವಾಗಿ ಹರಿಯಲು ಸೂಕ್ತ ವ್ಯವಸ್ಥೆ ಮಾಡುವುದು.
3. ಕಟ್ಟಡ ನಕ್ಷೆ ಅನುಮೋದನೆ ಸಮಯದಲ್ಲಿ ತಳಮಹಡಿ ಅಗತ್ಯತೆ ಬಗ್ಗೆ Water table ನ ವರದಿ ಪಡೆದು ಅದಕ್ಕನುಗುಣವಾಗಿ ಕ್ರಮ ಜರುಗಿಸುವುದು.
4. ಅಭಿವೃದ್ಧಿ ಯೋಜನಾ ನಕ್ಷೆ ಹಾಗೂ ಕಟ್ಟಡ ನಕ್ಷೆಯನ್ನು ಸಕ್ಷಮ ಪ್ರಾಧಿಕಾರದಿಂದ ಅನುಮೋದಿಸಿಕೊಳ್ಳುವುದು.
5. ಪ್ರಶ್ನಿತ ಪ್ರದೇಶಕ್ಕೆ ಇರುವ ರಸ್ತೆಯ ಬಗ್ಗೆ ನಕ್ಷೆ ಮಂಜೂರಾತಿ ನೀಡುವ ಸಕ್ಷಮ ಪ್ರಾಧಿಕಾರವು ಪರಿಶೀಲಿಸಿಕೊಳ್ಳುವುದು.
6. ಕುಡಿಯುವ ನೀರು ವ್ಯವಸ್ಥೆಯನ್ನು ಹಾಗೂ ತ್ಯಾಜ್ಯ ನೀರು ವಿಲೇವಾರಿಗಾಗಿ Sewage Treatment Plant ಸಹಿತ ಒಳಚರಂಡಿ ವ್ಯವಸ್ಥೆಯನ್ನು ಅರ್ಜಿದಾರರೇ ಕಲ್ಪಿಸುವುದು.
7. ಪ್ರಸ್ತಾಪಿತ ಜಮೀನನ್ನು ಅಭಿವೃದ್ಧಿ ಪಡಿಸುವ ಸಂದರ್ಭದಲ್ಲಿ ಅರ್ಜಿದಾರರು ಕಡ್ಡಾಯವಾಗಿ ಮಳೆನೀರು ಕೊಯ್ಲಿಗೆ ಸಂಬಂಧಿಸಿದಂತೆ ಪೂರ್ಣ ವಿವರಗಳನ್ನು ನಕ್ಷೆಯಲ್ಲಿ ಗುರುತಿಸಿ ಉದ್ದೇಶಿತ ಒಟ್ಟು ಕ್ಷೇತ್ರದಲ್ಲಿ ಯಾವುದೇ ರೀತಿಯ ಮಳೆನೀರು ವ್ಯರ್ಥವಾಗಿ ಹೊರಗೆ ಹೋಗದಂತೆ ಉದ್ದೇಶಿತ ಜಮೀನಿನಲ್ಲಿಯೇ ಭೂಮಿಯ ಒಳಗಡೆ ಇಂಗುವಂತೆ ಮಾಡಲು ವಿನ್ಯಾಸವನ್ನು ಸಿದ್ಧಪಡಿಸಿ ಪೂರ್ಣ ವಿವರಗಳನ್ನು ನಕ್ಷೆಯಲ್ಲಿ ಗುರುತಿಸಿ ತೋರಿಸತಕ್ಕದ್ದು.
8. ವಸತಿ ಯೋಜನೆಯಲ್ಲಿನ ಘನತ್ಯಾಜ್ಯಗಳನ್ನು ಹಸಿತ್ಯಾಜ್ಯ, ಒಣತ್ಯಾಜ್ಯ ಪ್ಲಾಸ್ಟಿಕ್ ಮತ್ತು ಇತ್ಯಾದಿಯಾಗಿ ವಿಂಗಡಿಸಿ, Compost ಮಾಡಲು ಸೂಕ್ತ ಸ್ಥಳವನ್ನು ಕಾಯ್ದಿರಿಸತಕ್ಕದ್ದು. ಹಾಗೂ Dual Piping System ಅನ್ನು ಸಹ ಅಳವಡಿಸತಕ್ಕದ್ದು.

ನಗರ ಯೋಜಕ ಸದಸ್ಯ/2/11  
 ಬೆಂಗಳೂರು ಅಭಿವೃದ್ಧಿ ಪ್ರಾಧಿಕಾರ  
 ಬೆಂಗಳೂರು.

  
 Commissioner

9. ಪ್ರಸ್ತಾಪಿತ ಜಮೀನನ್ನು ಅಭಿವೃದ್ಧಿಪಡಿಸುವ ಸಂದರ್ಭದಲ್ಲಿ ಭೂಮಿಯ ಒಳಗಡೆ ಎಲೆಕ್ಟ್ರಿಕ್ ಕೇಬಲ್ ಗಳನ್ನು ಅಳವಡಿಸತಕ್ಕದ್ದು.

10. ನಾಲಾ ಬಫರ್ ಗಾಗಿ ಕಾಯ್ದಿರಿಸಿರುವ ಪ್ರದೇಶವನ್ನು ಸ್ಥಳೀಯ ಸಂಸ್ಥೆ ಅಥವಾ ಬೆಂಗಳೂರು ನೀರು ಸರಬರಾಜು ಮತ್ತು ಒಳಚರಂಡಿ ಮಂಡಳಿ ಇತರೆ ಸರ್ಕಾರಿ ಅಥವಾ ಸರ್ಕಾರೇತರ ಸಂಸ್ಥೆಗಳಿಂದ Storm Water Drain ಅಥವಾ ಒಳಚರಂಡಿ ವ್ಯವಸ್ಥೆಗಳು ಹಾಗೂ ರಸ್ತೆಯನ್ನು ಅಭಿವೃದ್ಧಿಪಡಿಸುವ ಸಂದರ್ಭದಲ್ಲಿ ಮುಫತ್ತಾಗಿ ಸಾರ್ವಜನಿಕ ಉಪಯೋಗಕ್ಕಾಗಿ ನೋಂದಾಯಿತ ಪರಿತ್ಯಾಜನಾ ಪತ್ರದ ಮೂಲಕ ಪ್ರಾಧಿಕಾರಕ್ಕೆ ಹಸ್ತಾಂತರಿಸತಕ್ಕದ್ದು.

11. ಬಫರ್ ಪ್ರದೇಶದಲ್ಲಿ ಗಿಡ ಮರಗಳನ್ನು ಬೆಳೆಸತಕ್ಕದ್ದು.

**ಠರಾವು ಸಂಖ್ಯೆ: 268/ 2015, ದಿನಾಂಕ 31.01.2015**

**ವಿಷಯ:-** ಬೆಂಗಳೂರು ಪೂರ್ವ ತಾಲ್ಲೂಕು, ವರ್ತೂರು ಹೋಬಳಿ, ಗುಂಜೂರು ಗ್ರಾಮದ ಸರ್ವೆ ನಂ. 156/3 ರಲ್ಲಿ 0-33 ಗುಂಟೆ ( 0.01 ಗುಂಟೆ ಖರಾಬು ಹೊರತುಪಡಿಸಿ ) 162/1(p) ರಲ್ಲಿ 0 ಎಕರೆ 8 ½ ಗುಂಟೆ, 162/4 ರಲ್ಲಿ 0-3 ¼ ಗುಂಟೆ ಮತ್ತು 163/1(p) ರಲ್ಲಿ 02 ಎಕರೆ 03 ಗುಂಟೆ, ಒಟ್ಟು 3 ಎಕರೆ 8¼ ಗುಂಟೆ, ವಿಸ್ತೀರ್ಣದ ಪ್ರದೇಶವನ್ನು ವಸತಿ (ಪ್ರಧಾನ) ಸೆನ್ಸಿಟೀವ್ ವಲಯದಿಂದ ವಿಮುಕ್ತಿಗೊಳಿಸಿ ಅಭಿವೃದ್ಧಿಗಳನ್ನು ಅನುಮತಿಸುವಂತೆ ಶ್ರೀ ರಾಜಾರಾಜ್ ಮತ್ತು ಇತರರು ಕೋರಿರುವ ಬಗ್ಗೆ.


ವಿಷಯದಲ್ಲಿನ ಅಂಶಗಳನ್ನು ಪರಿಶೀಲಿಸಿ ಚರ್ಚಿಸಲಾಯಿತು. ಚರ್ಚೆಯ ನಂತರ, ಪ್ರಶ್ನಿತ ಪ್ರದೇಶವು RMP-2015ರಂತೆ ನಾಲಾವನ್ನು ಯಥಾವತ್ತಾಗಿ ಅಳವಡಿಸಿಕೊಂಡು ನಾಲಾ ಮಧ್ಯಭಾಗದಿಂದ ಎರಡೂ ಬದಿಗೆ 15 ಮೀಟರ್ ಬಫರ್ ಅನ್ನು ಬಿಡುವ ಷರತ್ತಿಗೊಳಪಟ್ಟು, ಸದರಿ ಪ್ರದೇಶದಲ್ಲಿ ಉದ್ದೇಶಿತ ಬೆಳವಣಿಗೆಗಳಿಂದ ಯಾವುದೇ ಅಸಂಸ್ಕರಿಸಿತ ತ್ಯಾಜ್ಯ ನೀರನ್ನು ಹೊರಬಿಡದೇ ಇರುವ ನಿಭಂದನೆ ಹಾಗೂ ಈ ಕೆಳಕಂಡ ಷರತ್ತುಗಳನ್ನು ವಿಧಿಸಿ, ಬೆಂಗಳೂರು ಪೂರ್ವ ತಾಲ್ಲೂಕು, ವರ್ತೂರು ಹೋಬಳಿ, ಗುಂಜೂರು ಗ್ರಾಮದ ಸರ್ವೆ ನಂ. 156/3 ರಲ್ಲಿ 0-33 ಗುಂಟೆ ( 0.01 ಗುಂಟೆ ಖರಾಬು ಹೊರತುಪಡಿಸಿ ) 162/1(p) ರಲ್ಲಿ 0 ಎಕರೆ 8 ½ ಗುಂಟೆ, 162/4 ರಲ್ಲಿ 0-3 ¼ ಗುಂಟೆ ಮತ್ತು 163/1(p) ರಲ್ಲಿ 2 ಎಕರೆ 03 ಗುಂಟೆ, ಒಟ್ಟು 3 ಎಕರೆ 8¼ ಗುಂಟೆ, ವಿಸ್ತೀರ್ಣದ ಪ್ರದೇಶವನ್ನು ವಸತಿ (ಪ್ರಧಾನ) ಸೆನ್ಸಿಟೀವ್ ವಲಯದಿಂದ ವಿಮುಕ್ತಿಗೊಳಿಸಿ, ಸದರಿ ಪ್ರದೇಶದಲ್ಲಿ ಅಭಿವೃದ್ಧಿಗಳನ್ನು ಅನುಮತಿಸಲು ತೀರ್ಮಾನಿಸಲಾಯಿತು.


1. ಸದರಿ ಪ್ರದೇಶದಲ್ಲಿ ಅಭಿವೃದ್ಧಿ ಅಥವಾ ಕಟ್ಟಡ ನಿರ್ಮಾಣಗಳನ್ನು ಕೈಗೊಳ್ಳುವ ಪೂರ್ವದಲ್ಲಿ ಸಕ್ಷಮ ಪ್ರಾಧಿಕಾರದಿಂದ ಕರ್ನಾಟಕ ನಗರ ಮತ್ತು ಗ್ರಾಮಾಂತರ ಯೋಜನಾ ಕಾಯ್ದೆ 1961 ರ ಕಲಂ 15 ಮತ್ತು 17 ರಡಿಯಲ್ಲಿ ಸೂಕ್ತ ನಕ್ಷೆ ಅನುಮೋದನೆ ಮತ್ತು ಅನುಮತಿಯನ್ನು ಪಡೆಯತಕ್ಕದ್ದು.

10  
ಸಗರ ಯೋಜನಾ ಸಂಸ್ಥೆ  
ಬೆಂಗಳೂರು ಅಭಿವೃದ್ಧಿ  
ಬೆಂಗಳೂರು.

Commissioner

2. ಸ್ವಾಭಾವಿಕವಾಗಿ ಇಳಿಮಟ್ಟದ ಕಡೆ ಹೋಗುವ ಮಳೆ ನೀರನ್ನು ಡೈನ್ ಮುಖಾಂತರ ವ್ಯಾಲಿಗೆ ತಂದು ಸೇರಿಸುವುದು ಹಾಗೂ ನೀರು ಸರಾಗವಾಗಿ ಹರಿಯಲು ಸೂಕ್ತ ವ್ಯವಸ್ಥೆ ಮಾಡುವುದು.
3. ಕಟ್ಟಡ ನಕ್ಷೆ ಅನುಮೋದನೆ ಸಮಯದಲ್ಲಿ ತಳಮಹಡಿ ಅಗತ್ಯತೆ ಬಗ್ಗೆ Water table ನ ವರದಿ ಪಡೆದು ಅದಕ್ಕನುಗುಣವಾಗಿ ಕ್ರಮ ಜರುಗಿಸುವುದು.
4. ಅಭಿವೃದ್ಧಿ ಯೋಜನಾ ನಕ್ಷೆ ಹಾಗೂ ಕಟ್ಟಡ ನಕ್ಷೆಯನ್ನು ಸಕ್ಷಮ ಪ್ರಾಧಿಕಾರದಿಂದ ಅನುಮೋದಿಸಿಕೊಳ್ಳುವುದು.
5. ಪ್ರಶ್ನಿತ ಪ್ರದೇಶಕ್ಕೆ ಇರುವ ರಸ್ತೆಯ ಬಗ್ಗೆ ನಕ್ಷೆ ಮಂಜೂರಾತಿ ನೀಡುವ ಸಕ್ಷಮ ಪ್ರಾಧಿಕಾರವು ಪರಿಶೀಲಿಸಿಕೊಳ್ಳುವುದು.
6. ಕುಡಿಯುವ ನೀರು ವ್ಯವಸ್ಥೆಯನ್ನು ಹಾಗೂ ತ್ಯಾಜ್ಯ ನೀರು ವಿಲೇವಾರಿಗಾಗಿ Sewage Treatment Plant ಸಹಿತ ಒಳಚರಂಡಿ ವ್ಯವಸ್ಥೆಯನ್ನು ಅರ್ಜಿದಾರರೇ ಕಲ್ಪಿಸುವುದು.
7. ಪ್ರಸ್ತಾಪಿತ ಜಮೀನನ್ನು ಅಭಿವೃದ್ಧಿ ಪಡಿಸುವ ಸಂದರ್ಭದಲ್ಲಿ ಅರ್ಜಿದಾರರು ಕಡ್ಡಾಯವಾಗಿ ಮಳೆನೀರು ಕೊಯ್ಲಿಗೆ ಸಂಬಂಧಿಸಿದಂತೆ ಪೂರ್ಣ ವಿವರಗಳನ್ನು ನಕ್ಷೆಯಲ್ಲಿ ಗುರುತಿಸಿ ಉದ್ದೇಶಿತ ಒಟ್ಟು ಕ್ಷೇತ್ರದಲ್ಲಿ ಯಾವುದೇ ರೀತಿಯ ಮಳೆನೀರು ವ್ಯರ್ಥವಾಗಿ ಹೊರಗೆ ಹೋಗದಂತೆ ಉದ್ದೇಶಿತ ಜಮೀನಿನಲ್ಲಿಯೇ ಭೂಮಿಯ ಒಳಗಡೆ ಇಂಗುವಂತೆ ಮಾಡಲು ವಿನ್ಯಾಸವನ್ನು ಸಿದ್ಧಪಡಿಸಿ ಪೂರ್ಣ ವಿವರಗಳನ್ನು ನಕ್ಷೆಯಲ್ಲಿ ಗುರುತಿಸಿ ತೋರಿಸತಕ್ಕದ್ದು.
8. ವಸತಿ ಯೋಜನೆಯಲ್ಲಿನ ಘನತ್ಯಾಜ್ಯಗಳನ್ನು ಹಸಿತ್ಯಾಜ್ಯ, ಒಣತ್ಯಾಜ್ಯ ಪ್ಲಾಸ್ಟಿಕ್ ಮತ್ತು ಇತ್ಯಾದಿಯಾಗಿ ವಿಂಗಡಿಸಿ, Compost ಮಾಡಲು ಸೂಕ್ತ ಸ್ಥಳವನ್ನು ಕಾಯ್ದಿರಿಸತಕ್ಕದ್ದು. ಹಾಗೂ Dual Piping System ಅನ್ನು ಸಹ ಅಳವಡಿಸತಕ್ಕದ್ದು.
9. ಪ್ರಸ್ತಾಪಿತ ಜಮೀನನ್ನು ಅಭಿವೃದ್ಧಿಪಡಿಸುವ ಸಂದರ್ಭದಲ್ಲಿ ಭೂಮಿಯ ಒಳಗಡೆ ಎಲೆಕ್ಟ್ರಿಕ್ ಕೇಬಲ್ ಗಳನ್ನು ಅಳವಡಿಸತಕ್ಕದ್ದು.
10. ನಾಲಾ ಬಫರ್ ಗಾಗಿ ಕಾಯ್ದಿರಿಸಿರುವ ಪ್ರದೇಶವನ್ನು ಸ್ಥಳೀಯ ಸಂಸ್ಥೆ ಅಥವಾ ಬೆಂಗಳೂರು ನೀರು ಸರಬರಾಜು ಮತ್ತು ಒಳಚರಂಡಿ ಮಂಡಳಿ ಇತರೆ ಸರ್ಕಾರಿ ಅಥವಾ ಸರ್ಕಾರೇತರ ಸಂಸ್ಥೆಗಳಿಂದ Storm Water Drain ಅಥವಾ ಒಳಚರಂಡಿ ವ್ಯವಸ್ಥೆಗಳು ಹಾಗೂ ರಸ್ತೆಯನ್ನು ಅಭಿವೃದ್ಧಿಪಡಿಸುವ ಸಂದರ್ಭದಲ್ಲಿ ಮುಘತ್ತಾಗಿ ಸಾರ್ವಜನಿಕ ಉಪಯೋಗಕ್ಕಾಗಿ ನೋಂದಾಯಿತ ಪರಿತ್ಯಾಜನಾ ಪತ್ರದ ಮೂಲಕ ಪ್ರಾಧಿಕಾರಕ್ಕೆ ಹಸ್ತಾಂತರಿಸತಕ್ಕದ್ದು.
11. ಬಫರ್ ಪ್ರದೇಶದಲ್ಲಿ ಗಿಡ ಮರಗಳನ್ನು ಬೆಳಸತಕ್ಕದ್ದು.

  
 ಸರ್ಕಾರ ಯೋಜನೆ/ಸಂಸ್ಥೆಗಳು.  
 ಬೆಂಗಳೂರು ಅಭಿವೃದ್ಧಿ ಪ್ರಾಧಿಕಾರ.  
 ಬೆಂಗಳೂರು.

  
 Commissioner

ಠರಾವು ಸಂಖ್ಯೆ: 269/ 2015, ದಿನಾಂಕ 31.01.2015

**ವಿಷಯ:-** ಬೆಂಗಳೂರು ಪೂರ್ವ ತಾಲ್ಲೂಕು, ವರ್ತೂರು ಹೋಬಳಿ, ಬಳಗೆರೆ ಗ್ರಾಮದ ಸರ್ವೆ ನಂ. 11/1 ರಲ್ಲಿ 0 ಎಕರೆ -25 ಗುಂಟೆ , 11/2 ರಲ್ಲಿ 0 ಎಕರೆ -06ಗುಂಟೆ (01 ಗುಂಟೆ ಖರಾಬು ಹೊರತುಪಡಿಸಿ) 21/1 ರಲ್ಲಿ 01ಎಕರೆ 08ಗುಂಟೆ (00ಎಕರೆ 05 ಗುಂಟೆ ಖರಾಬು ಹೊರತುಪಡಿಸಿ) ಮತ್ತು 21/4 ರಲ್ಲಿ 01ಎಕರೆ 07 ಗುಂಟೆ ಒಟ್ಟಾರೆ 03 ಎಕರೆ 06 ಗುಂಟೆ (00ಎಕರೆ 06 ಗುಂಟೆ ಖರಾಬು ಹೊರತುಪಡಿಸಿ) ವಿಸ್ತೀರ್ಣದ ಪ್ರದೇಶವನ್ನು ವಸತಿ (ಪ್ರಧಾನ) ಸೆನ್ಸಿಟೀವ್ ವಲಯದಿಂದ ವಿಮುಕ್ತಿಗೊಳಿಸಿ ಅಭಿವೃದ್ಧಿಗಳನ್ನು ಅನುಮತಿಸುವಂತೆ ಅರ್ಜಿದಾರರಾದ ಶ್ರೀ ಬಿ.ಆರ್. ಶಂಕರ ರೆಡ್ಡಿ ಮತ್ತು ಇತರರು ಕೋರಿರುವ ಬಗ್ಗೆ.

ವಿಷಯದಲ್ಲಿನ ಅಂಶಗಳನ್ನು ಪರಿಶೀಲಿಸಿ ಚರ್ಚಿಸಲಾಯಿತು. ಚರ್ಚೆಯ ನಂತರ, ಪ್ರಶ್ನಿತ ಪ್ರದೇಶವು RMP-2015ರಂತೆ ಸ್ವತ್ತಿನ ಪೂರ್ವಕ್ಕೆ ಹಾದು ಹೋಗುವ ನಾಲಾ ಮಧ್ಯದಿಂದ 25 ಮೀಟರ್ ಬಫರ್ ಅಳವಡಿಸುವ ಹಾಗೂ ಸ್ವತ್ತಿನಲ್ಲಿ ಬರುವ ನಾಲಾ ವನ್ನು ಯಥಾವತ್ತಾಗಿ ಅಳವಡಿಸಿಕೊಳ್ಳುವ ಷರತ್ತಿಗೊಳಪಟ್ಟು, ಸದರಿ ಪ್ರದೇಶದಲ್ಲಿ ಉದ್ದೇಶಿತ ಬೆಳವಣಿಗೆಗಳಿಂದ ಯಾವುದೇ ಅಸಂಸ್ಕರಿಸಿತ ತ್ಯಾಜ್ಯ ನೀರನ್ನು ಹೊರಬಿಡದೇ ಇರುವ ನಿಭಂದನೆ ಹಾಗೂ ಈ ಕೆಳಕಂಡ ಷರತ್ತುಗಳನ್ನು ವಿಧಿಸಿ, ಬೆಂಗಳೂರು ಪೂರ್ವ ತಾಲ್ಲೂಕು, ವರ್ತೂರು ಹೋಬಳಿ, ಬಳಗೆರೆ ಗ್ರಾಮದ ಸರ್ವೆ ನಂ. 11/1 ರಲ್ಲಿ 0 ಎಕರೆ -25 ಗುಂಟೆ , 11/2 ರಲ್ಲಿ 0 ಎಕರೆ -06ಗುಂಟೆ (01 ಗುಂಟೆ ಖರಾಬು ಹೊರತುಪಡಿಸಿ) 21/1 ರಲ್ಲಿ 01ಎಕರೆ 08ಗುಂಟೆ (00ಎಕರೆ 05 ಗುಂಟೆ ಖರಾಬು ಹೊರತುಪಡಿಸಿ) ಮತ್ತು 21/4 ರಲ್ಲಿ 01ಎಕರೆ 07 ಗುಂಟೆ ಒಟ್ಟಾರೆ 03 ಎಕರೆ 06 ಗುಂಟೆ (00ಎಕರೆ 06 ಗುಂಟೆ ಖರಾಬು ಹೊರತುಪಡಿಸಿ) ವಿಸ್ತೀರ್ಣದ ಪ್ರದೇಶವನ್ನು ವಸತಿ (ಪ್ರಧಾನ) ಸೆನ್ಸಿಟೀವ್ ವಲಯದಿಂದ ವಿಮುಕ್ತಿಗೊಳಿಸಿ ಸದರಿ ಪ್ರದೇಶದಲ್ಲಿ ಅಭಿವೃದ್ಧಿಗಳನ್ನು ಅನುಮತಿಸಲು ತೀರ್ಮಾನಿಸಲಾಯಿತು.

1. ಸದರಿ ಪ್ರದೇಶದಲ್ಲಿ ಅಭಿವೃದ್ಧಿ ಅಥವಾ ಕಟ್ಟಡ ನಿರ್ಮಾಣಗಳನ್ನು ಕೈಗೊಳ್ಳುವ ಪೂರ್ವದಲ್ಲಿ ಸಕ್ಷಮ ಪ್ರಾಧಿಕಾರದಿಂದ ಕರ್ನಾಟಕ ನಗರ ಮತ್ತು ಗ್ರಾಮಾಂತರ ಯೋಜನಾ ಕಾಯ್ದೆ 1961 ರ ಕಲಂ 15 ಮತ್ತು 17 ರಡಿಯಲ್ಲಿ ಸೂಕ್ತ ನಕ್ಷೆ ಅನುಮೋದನೆ ಮತ್ತು ಅನುಮತಿಯನ್ನು ಪಡೆಯತಕ್ಕದ್ದು.
2. ಸ್ವಾಭಾವಿಕವಾಗಿ ಇಳಿಮಟ್ಟದ ಕಡೆ ಹೋಗುವ ಮಳೆ ನೀರನ್ನು ಡೈನ್ ಮುಖಾಂತರ ವ್ಯಾಲಿಗೆ ತಂದು ಸೇರಿಸುವುದು ಹಾಗೂ ನೀರು ಸರಾಗವಾಗಿ ಹರಿಯಲು ಸೂಕ್ತ ವ್ಯವಸ್ಥೆ ಮಾಡುವುದು.
3. ಕಟ್ಟಡ ನಕ್ಷೆ ಅನುಮೋದನೆ ಸಮಯದಲ್ಲಿ ತಳಮಹಡಿ ಅಗತ್ಯತೆ ಬಗ್ಗೆ Water table ನ ವರದಿ ಪಡೆದು ಅದಕ್ಕನುಗುಣವಾಗಿ ಕ್ರಮ ಜರುಗಿಸುವುದು.
4. ಅಭಿವೃದ್ಧಿ ಯೋಜನಾ ನಕ್ಷೆ ಹಾಗೂ ಕಟ್ಟಡ ನಕ್ಷೆಯನ್ನು ಸಕ್ಷಮ ಪ್ರಾಧಿಕಾರದಿಂದ ಅನುಮೋದಿಸಿಕೊಳ್ಳುವುದು.


12  
ನಗರ ಯೋಜನೆ ಸೆಕ್ಷನ್  
ಬೆಂಗಳೂರು ಅಭಿವೃದ್ಧಿ ಪ್ರಾಧಿಕಾರ,  
ಬೆಂಗಳೂರು

Balu  
Commissioner

5. ಪ್ರಶ್ನಿತ ಪ್ರದೇಶಕ್ಕೆ ಇರುವ ರಸ್ತೆಯ ಬಗ್ಗೆ ನಕ್ಷೆ ಮಂಜೂರಾತಿ ನೀಡುವ ಸಕ್ಷಮ ಪ್ರಾಧಿಕಾರವು ಪರಿಶೀಲಿಸಿಕೊಳ್ಳುವುದು.
6. ಕುಡಿಯುವ ನೀರು ವ್ಯವಸ್ಥೆಯನ್ನು ಹಾಗೂ ತ್ಯಾಜ್ಯ ನೀರು ವಿಲೇವಾರಿಗಾಗಿ Sewage Treatment Plant ಸಹಿತ ಒಳಚರಂಡಿ ವ್ಯವಸ್ಥೆಯನ್ನು ಅರ್ಜಿದಾರರೇ ಕಲ್ಪಿಸುವುದು.
7. ಪ್ರಸ್ತಾಪಿತ ಜಮೀನನ್ನು ಅಭಿವೃದ್ಧಿ ಪಡಿಸುವ ಸಂದರ್ಭದಲ್ಲಿ ಅರ್ಜಿದಾರರು ಕಡ್ಡಾಯವಾಗಿ ಮಳೆನೀರು ಕೊಯ್ಲಿಗೆ ಸಂಬಂಧಿಸಿದಂತೆ ಪೂರ್ಣ ವಿವರಗಳನ್ನು ನಕ್ಷೆಯಲ್ಲಿ ಗುರುತಿಸಿ ಉದ್ದೇಶಿತ ಒಟ್ಟು ಕ್ಷೇತ್ರದಲ್ಲಿ ಯಾವುದೇ ರೀತಿಯ ಮಳೆನೀರು ವ್ಯರ್ಥವಾಗಿ ಹೊರಗೆ ಹೋಗದಂತೆ ಉದ್ದೇಶಿತ ಜಮೀನಿನಲ್ಲಿಯೇ ಭೂಮಿಯ ಒಳಗಡೆ ಇಂಗುವಂತೆ ಮಾಡಲು ವಿನ್ಯಾಸವನ್ನು ಸಿದ್ಧಪಡಿಸಿ ಪೂರ್ಣ ವಿವರಗಳನ್ನು ನಕ್ಷೆಯಲ್ಲಿ ಗುರುತಿಸಿ ತೋರಿಸತಕ್ಕದ್ದು.
8. ವಸತಿ ಯೋಜನೆಯಲ್ಲಿನ ಘನತ್ಯಾಜ್ಯಗಳನ್ನು ಹಸಿತ್ಯಾಜ್ಯ, ಒಣತ್ಯಾಜ್ಯ ಪ್ಲಾಸ್ಟಿಕ್ ಮತ್ತು ಇತ್ಯಾದಿಯಾಗಿ ವಿಂಗಡಿಸಿ, Compost ಮಾಡಲು ಸೂಕ್ತ ಸ್ಥಳವನ್ನು ಕಾಯ್ದಿರಿಸತಕ್ಕದ್ದು. ಹಾಗೂ Dual Piping System ಅನ್ನು ಸಹ ಅಳವಡಿಸತಕ್ಕದ್ದು.
9. ಪ್ರಸ್ತಾಪಿತ ಜಮೀನನ್ನು ಅಭಿವೃದ್ಧಿಪಡಿಸುವ ಸಂದರ್ಭದಲ್ಲಿ ಭೂಮಿಯ ಒಳಗಡೆ ಎಲೆಕ್ಟ್ರಿಕ್ ಕೇಬಲ್ ಗಳನ್ನು ಅಳವಡಿಸತಕ್ಕದ್ದು.
10. ನಾಲಾ ಬಫರ್ ಗಾಗಿ ಕಾಯ್ದಿರಿಸಿರುವ ಪ್ರದೇಶವನ್ನು ಸ್ಥಳೀಯ ಸಂಸ್ಥೆ ಅಥವಾ ಬೆಂಗಳೂರು ನೀರು ಸರಬರಾಜು ಮತ್ತು ಒಳಚರಂಡಿ ಮಂಡಳಿ ಇತರೆ ಸರ್ಕಾರಿ ಅಥವಾ ಸರ್ಕಾರೇತರ ಸಂಸ್ಥೆಗಳಿಂದ Storm Water Drain ಅಥವಾ ಒಳಚರಂಡಿ ವ್ಯವಸ್ಥೆಗಳು ಹಾಗೂ ರಸ್ತೆಯನ್ನು ಅಭಿವೃದ್ಧಿಪಡಿಸುವ ಸಂದರ್ಭದಲ್ಲಿ ಮುಖ್ಯವಾಗಿ ಸಾರ್ವಜನಿಕ ಉಪಯೋಗಕ್ಕಾಗಿ ನೋಂದಾಯಿತ ಪರಿತ್ಯಾಜನಾ ಪತ್ರದ ಮೂಲಕ ಪ್ರಾಧಿಕಾರಕ್ಕೆ ಹಸ್ತಾಂತರಿಸತಕ್ಕದ್ದು.
11. ಬಫರ್ ಪ್ರದೇಶದಲ್ಲಿ ಗಿಡ ಮರಗಳನ್ನು ಬೆಳಸತಕ್ಕದ್ದು.

**ಠರಾವು ಸಂಖ್ಯೆ: 270/ 2015, ದಿನಾಂಕ 31.01.2015**

**ವಿಷಯ:-** ಬೆಂಗಳೂರು ಪೂರ್ವ ತಾಲ್ಲೂಕು, ಬಿದರಹಳ್ಳಿ ಹೋಬಳಿ, ಶೀಗೇಹಳ್ಳಿ ಗ್ರಾಮದ ಸರ್ವೆ ನಂ.100 ರಲ್ಲಿನ 30 ಗುಂಟೆ ಅಥವಾ 3035.11 ಚ.ಮೀ ವಿಸ್ತೀರ್ಣ ಪ್ರದೇಶವು ವಸತಿ (ಪ್ರಧಾನ) ಸೆನ್ಸಿಟೀವ್ ವಲಯದಿಂದ ವಿಮುಕ್ತಿಗೊಳಿಸಿ ಅಭಿವೃದ್ಧಿಗಳನ್ನು ಅನುಮತಿಸುವಂತೆ ಅರ್ಜಿದಾರರಾದ ಶ್ರೀ ಎ. ಶ್ರೀನಿವಾಸುಲು ರವರು ಕೋರಿರುವ ಬಗ್ಗೆ.


  
 ಸರ್ಕಾರ ಯೋಜನೆ ಇಲಾಖೆ,  
 ಬೆಂಗಳೂರು ಅಭಿವೃದ್ಧಿ ಪ್ರಾಧಿಕಾರ,  
 ಬೆಂಗಳೂರು.

13

  
**Commissioner**

ವಿಷಯದಲ್ಲಿನ ಅಂಶಗಳನ್ನು ಪರಿಶೀಲಿಸಿ ಚರ್ಚಿಸಲಾಯಿತು. ಚರ್ಚೆಯ ನಂತರ, ಪ್ರಶ್ನಿತ ಪ್ರದೇಶವು RMP-2015ರಂತೆ ಸ್ವತ್ತಿನ ದಕ್ಷಿಣ ಭಾಗದಲ್ಲಿ ಗುರುತಿಸಿರುವ ನಾಲಾ ಮಧ್ಯ ಭಾಗದಿಂದ 50 ಮೀಟರ್ ಬಫರ್ ಅನ್ನು ಅಳವಡಿಸಿಕೊಳ್ಳುವ ಹಾಗೂ ಮಹಾಯೋಜನೆಯಂತೆ 18 ಮೀಟರ್ ಅಗಲದ ರಸ್ತೆಗೆ ಅಗತ್ಯ ಜಾಗವನ್ನು ಕಾಯ್ದಿರಿಸುವ ಷರತ್ತಿಗೊಳಪಟ್ಟು, ಸದರಿ ಪ್ರದೇಶದಲ್ಲಿ ಉದ್ದೇಶಿತ ಬೆಳವಣಿಗೆಗಳಿಂದ ಯಾವುದೇ ಅಸಂಸ್ಕೃತ ತ್ಯಾಜ್ಯ ನೀರನ್ನು ಹೊರಬಿಡದೇ ಇರುವ ನಿಭಂದನೆ ಹಾಗೂ ಈ ಕೆಳಕಂಡ ಷರತ್ತುಗಳನ್ನು ವಿಧಿಸಿ, ಬೆಂಗಳೂರು ಪೂರ್ವ ತಾಲ್ಲೂಕು, ಬಿದರಹಳ್ಳಿ ಹೋಬಳಿ, ಶೀಗೇಹಳ್ಳಿ ಗ್ರಾಮದ ಸರ್ವೆ ನಂ.100 ರಲ್ಲಿನ 30 ಗುಂಟೆ ಅಥವಾ 3035.11 ಚ.ಮೀ ವಿಸ್ತೀರ್ಣ ಪ್ರದೇಶವು ವಸತಿ (ಪ್ರಧಾನ) ಸೆನ್ಸಿಟೀವ್ ವಲಯದಿಂದ ವಿಮುಕ್ತಿಗೊಳಿಸಿ ಸದರಿ ಪ್ರದೇಶದಲ್ಲಿ ಅಭಿವೃದ್ಧಿಗಳನ್ನು ಅನುಮತಿಸಲು ತೀರ್ಮಾನಿಸಲಾಯಿತು.

1. ಸದರಿ ಪ್ರದೇಶದಲ್ಲಿ ಅಭಿವೃದ್ಧಿ ಅಥವಾ ಕಟ್ಟಡ ನಿರ್ಮಾಣಗಳನ್ನು ಕೈಗೊಳ್ಳುವ ಪೂರ್ವದಲ್ಲಿ ಸಕ್ಷಮ ಪ್ರಾಧಿಕಾರದಿಂದ ಕರ್ನಾಟಕ ನಗರ ಮತ್ತು ಗ್ರಾಮಾಂತರ ಯೋಜನಾ ಕಾಯ್ದೆ 1961 ರ ಕಲಂ 15 ಮತ್ತು 17 ರಡಿಯಲ್ಲಿ ಸೂಕ್ತ ನಕ್ಷೆ ಅನುಮೋದನೆ ಮತ್ತು ಅನುಮತಿಯನ್ನು ಪಡೆಯತಕ್ಕದ್ದು.
2. ಸ್ವಾಭಾವಿಕವಾಗಿ ಇಳಿಮಟ್ಟದ ಕಡೆ ಹೋಗುವ ಮಳೆ ನೀರನ್ನು ಡೈನ್ ಮುಖಾಂತರ ವ್ಯಾಲಿಗೆ ತಂದು ಸೇರಿಸುವುದು ಹಾಗೂ ನೀರು ಸರಾಗವಾಗಿ ಹರಿಯಲು ಸೂಕ್ತ ವ್ಯವಸ್ಥೆ ಮಾಡುವುದು.
3. ಕಟ್ಟಡ ನಕ್ಷೆ ಅನುಮೋದನೆ ಸಮಯದಲ್ಲಿ ತಳಮಹಡಿ ಅಗತ್ಯತೆ ಬಗ್ಗೆ Water table ನ ವರದಿ ಪಡೆದು ಅದಕ್ಕನುಗುಣವಾಗಿ ಕ್ರಮ ಜರುಗಿಸುವುದು.
4. ಅಭಿವೃದ್ಧಿ ಯೋಜನಾ ನಕ್ಷೆ ಹಾಗೂ ಕಟ್ಟಡ ನಕ್ಷೆಯನ್ನು ಸಕ್ಷಮ ಪ್ರಾಧಿಕಾರದಿಂದ ಅನುಮೋದಿಸಿಕೊಳ್ಳುವುದು.
5. ಪ್ರಶ್ನಿತ ಪ್ರದೇಶಕ್ಕೆ ಇರುವ ರಸ್ತೆಯ ಬಗ್ಗೆ ನಕ್ಷೆ ಮಂಜೂರಾತಿ ನೀಡುವ ಸಕ್ಷಮ ಪ್ರಾಧಿಕಾರವು ಪರಿಶೀಲಿಸಿಕೊಳ್ಳುವುದು.
6. ಕುಡಿಯುವ ನೀರು ವ್ಯವಸ್ಥೆಯನ್ನು ಹಾಗೂ ತ್ಯಾಜ್ಯ ನೀರು ವಿಲೇವಾರಿಗಾಗಿ Sewage Treatment Plant ಸಹಿತ ಒಳಚರಂಡಿ ವ್ಯವಸ್ಥೆಯನ್ನು ಅರ್ಜಿದಾರರೇ ಕಲ್ಪಿಸುವುದು.
7. ಪ್ರಸ್ತಾಪಿತ ಜಮೀನನ್ನು ಅಭಿವೃದ್ಧಿ ಪಡಿಸುವ ಸಂದರ್ಭದಲ್ಲಿ ಅರ್ಜಿದಾರರು ಕಡ್ಡಾಯವಾಗಿ ಮಳೆನೀರು ಕೊಯ್ಲಿಗೆ ಸಂಬಂಧಿಸಿದಂತೆ ಪೂರ್ಣ ವಿವರಗಳನ್ನು ನಕ್ಷೆಯಲ್ಲಿ ಗುರುತಿಸಿ ಉದ್ದೇಶಿತ ಒಟ್ಟು ಕ್ಷೇತ್ರದಲ್ಲಿ ಯಾವುದೇ ರೀತಿಯ ಮಳೆನೀರು ವ್ಯರ್ಥವಾಗಿ ಹೊರಗೆ ಹೋಗದಂತೆ ಉದ್ದೇಶಿತ ಜಮೀನಿನಲ್ಲಿಯೇ ಭೂಮಿಯ ಒಳಗಡೆ ಇಂಗುವಂತೆ ಮಾಡಲು ವಿನ್ಯಾಸವನ್ನು ಸಿದ್ಧಪಡಿಸಿ ಪೂರ್ಣ ವಿವರಗಳನ್ನು ನಕ್ಷೆಯಲ್ಲಿ ಗುರುತಿಸಿ ತೋರಿಸತಕ್ಕದ್ದು.

  
 ಸಗರ ಯೋಜಕ ಸಹಾಯಕರು, 14  
 ಬೆಂಗಳೂರು ಅಭಿವೃದ್ಧಿ ಪ್ರಾಧಿಕಾರ,  
 ಬೆಂಗಳೂರು.


  
**Commissioner**

8. ವಸತಿ ಯೋಜನೆಯಲ್ಲಿನ ಘನತ್ಯಾಜ್ಯಗಳನ್ನು ಹಸಿತ್ಯಾಜ್ಯ, ಒಣತ್ಯಾಜ್ಯ ಪ್ಲಾಸ್ಟಿಕ್ ಮತ್ತು ಇತ್ಯಾದಿಯಾಗಿ ವಿಂಗಡಿಸಿ, Compost ಮಾಡಲು ಸೂಕ್ತ ಸ್ಥಳವನ್ನು ಕಾಯ್ದಿರಿಸತಕ್ಕದ್ದು. ಹಾಗೂ Dual Piping System ಅನ್ನು ಸಹ ಅಳವಡಿಸತಕ್ಕದ್ದು.
9. ಪ್ರಸ್ತಾಪಿತ ಜಮೀನನ್ನು ಅಭಿವೃದ್ಧಿಪಡಿಸುವ ಸಂದರ್ಭದಲ್ಲಿ ಭೂಮಿಯ ಒಳಗಡೆ ಎಲೆಕ್ಟ್ರಿಕ್ ಕೇಬಲ್ ಗಳನ್ನು ಅಳವಡಿಸತಕ್ಕದ್ದು.
10. ನಾಲಾ ಬಫರ್ ಗಾಗಿ ಕಾಯ್ದಿರಿಸಿರುವ ಪ್ರದೇಶವನ್ನು ಸ್ಥಳೀಯ ಸಂಸ್ಥೆ ಅಥವಾ ಬೆಂಗಳೂರು ನೀರು ಸರಬರಾಜು ಮತ್ತು ಒಳಚರಂಡಿ ಮಂಡಳಿ ಇತರೆ ಸರ್ಕಾರಿ ಅಥವಾ ಸರ್ಕಾರೇತರ ಸಂಸ್ಥೆಗಳಿಂದ Storm Water Drain ಅಥವಾ ಒಳಚರಂಡಿ ವ್ಯವಸ್ಥೆಗಳು ಹಾಗೂ ರಸ್ತೆಯನ್ನು ಅಭಿವೃದ್ಧಿಪಡಿಸುವ ಸಂದರ್ಭದಲ್ಲಿ ಮುಖ್ಯವಾಗಿ ಸಾರ್ವಜನಿಕ ಉಪಯೋಗಕ್ಕಾಗಿ ನೋಂದಾಯಿತ ಪರಿತ್ಯಾಜನಾ ಪತ್ರದ ಮೂಲಕ ಪ್ರಾಧಿಕಾರಕ್ಕೆ ಹಸ್ತಾಂತರಿಸತಕ್ಕದ್ದು.
11. ಬಫರ್ ಪ್ರದೇಶದಲ್ಲಿ ಗಿಡ ಮರಗಳನ್ನು ಬೆಳಸತಕ್ಕದ್ದು.

**ಠರಾವು ಸಂಖ್ಯೆ: 271/ 2015 ದಿನಾಂಕ 31.01.2015**

**ವಿಷಯ:-** ಬೆಂಗಳೂರು ಪೂರ್ವ ತಾಲ್ಲೂಕು, ಕೆ.ಆರ್.ಪುರಂ ಹೋಬಳಿ, ಮಹದೇವಪುರ ಗ್ರಾಮದ ಸರ್ವೆ ನಂ.85 ರಲ್ಲಿನ 00 ಎಕರೆ 20 ಗುಂಟೆ ಅಥವಾ 2023.40 ಚ.ಮೀ ವಿಸ್ತೀರ್ಣ ಪ್ರದೇಶವನ್ನು ವಸತಿ (ಪ್ರಧಾನ) ಸೆನ್ಸಿಟೀವ್ ವಲಯದಿಂದ ವಿಮುಕ್ತಿಗೊಳಿಸಿ ಅಭಿವೃದ್ಧಿಗಳನ್ನು ಅನುಮತಿಸುವಂತೆ ಅರ್ಜಿದಾರರಾದ ಶ್ರೀಮತಿ ನಾರಾಯಣಮ್ಮ ಮತ್ತು ಪುರುಷೋತ್ತಮ್ ರವರು ಕೋರಿರುವ ಬಗ್ಗೆ.


ವಿಷಯದಲ್ಲಿನ ಅಂಶಗಳನ್ನು ಪರಿಶೀಲಿಸಿ ಚರ್ಚಿಸಲಾಯಿತು. ಚರ್ಚೆಯ ನಂತರ, ಪ್ರಶ್ನಿತ ಪ್ರದೇಶವು RMP-2015ರಂತೆ ಸದರಿ ಸ್ವತ್ತಿನ ಪೂರ್ವಕ್ಕೆ ಇರುವ ಕರೆ ಎಲ್ಲೆಯಿಂದ 30 ಮೀಟರ್ ಬಫರ್ ಅನ್ನು ಅಳವಡಿಸುವ ಹಾಗೂ ಉತ್ತರ ಭಾಗದಲ್ಲಿನ ರಸ್ತೆ ವಿಸ್ತರಣೆಗಾಗಿ 05 ಗುಂಟೆ ಪ್ರದೇಶವನ್ನು ಕಾಯ್ದಿರಿಸುವ ಷರತ್ತಿಗೊಳಪಟ್ಟು, ಸದರಿ ಪ್ರದೇಶದಲ್ಲಿ ಉದ್ದೇಶಿತ ಬೆಳವಣಿಗೆಗಳಿಂದ ಯಾವುದೇ ಅಸಂಸ್ಕರಿಸಿದ ತ್ಯಾಜ್ಯ ನೀರನ್ನು ಹೊರಬಿಡದೇ ಇರುವ ನಿಭಂದನೆ ಹಾಗೂ ಈ ಕೆಳಕಂಡ ಷರತ್ತುಗಳನ್ನು ವಿಧಿಸಿ, ಬೆಂಗಳೂರು ಪೂರ್ವ ತಾಲ್ಲೂಕು, ಕೆ.ಆರ್.ಪುರಂ ಹೋಬಳಿ, ಮಹದೇವಪುರ ಗ್ರಾಮದ ಸರ್ವೆ ನಂ.85 ರಲ್ಲಿನ 00 ಎಕರೆ 20 ಗುಂಟೆ ಅಥವಾ 2023.40 ಚ.ಮೀ ವಿಸ್ತೀರ್ಣ ಪ್ರದೇಶವನ್ನು ವಸತಿ (ಪ್ರಧಾನ) ಸೆನ್ಸಿಟೀವ್ ವಲಯದಿಂದ ವಿಮುಕ್ತಿಗೊಳಿಸಿ ಅಭಿವೃದ್ಧಿಗಳನ್ನು ಅನುಮತಿಸಲು ತೀರ್ಮಾನಿಸಲಾಯಿತು.

  
 ನಗರ ಯೋಜನೆ ಸೌಖ್ಯ/2/11  
 ಬೆಂಗಳೂರು ಅಭಿವೃದ್ಧಿ ಪ್ರಾಧಿಕಾರ,  
 ಬೆಂಗಳೂರು.

15

  
 Commissioner

1. ನದರಿ ಪ್ರದೇಶದಲ್ಲಿ ಅಭಿವೃದ್ಧಿ ಅಥವಾ ಕಟ್ಟಡ ನಿರ್ಮಾಣಗಳನ್ನು ಕೈಗೊಳ್ಳುವ ಪೂರ್ವದಲ್ಲಿ ಸಕ್ಷಮ ಪ್ರಾಧಿಕಾರದಿಂದ ಕರ್ನಾಟಕ ನಗರ ಮತ್ತು ಗ್ರಾಮಾಂತರ ಯೋಜನಾ ಕಾಯ್ದೆ 1961 ರ ಕಲಂ 15 ಮತ್ತು 17 ರಡಿಯಲ್ಲಿ ಸೂಕ್ತ ನಕ್ಷೆ ಅನುಮೋದನೆ ಮತ್ತು ಅನುಮತಿಯನ್ನು ಪಡೆಯತಕ್ಕದ್ದು.
2. ಸ್ವಾಭಾವಿಕವಾಗಿ ಇಳಿಮಟ್ಟದ ಕಡೆ ಹೋಗುವ ಮಳೆ ನೀರನ್ನು ಡೈನ್ ಮುಖಾಂತರ ವ್ಯಾಲಿಗೆ ತಂದು ಸೇರಿಸುವುದು ಹಾಗೂ ನೀರು ಸರಾಗವಾಗಿ ಹರಿಯಲು ಸೂಕ್ತ ವ್ಯವಸ್ಥೆ ಮಾಡುವುದು.
3. ಕಟ್ಟಡ ನಕ್ಷೆ ಅನುಮೋದನೆ ಸಮಯದಲ್ಲಿ ತಳಮಹಡಿ ಅಗತ್ಯತೆ ಬಗ್ಗೆ Water table ನ ವರದಿ ಪಡೆದು ಅದಕ್ಕನುಗುಣವಾಗಿ ಕ್ರಮ ಜರುಗಿಸುವುದು.
4. ಅಭಿವೃದ್ಧಿ ಯೋಜನಾ ನಕ್ಷೆ ಹಾಗೂ ಕಟ್ಟಡ ನಕ್ಷೆಯನ್ನು ಸಕ್ಷಮ ಪ್ರಾಧಿಕಾರದಿಂದ ಅನುಮೋದಿಸಿಕೊಳ್ಳುವುದು.
5. ಪ್ರಶ್ನಿತ ಪ್ರದೇಶಕ್ಕೆ ಇರುವ ರಸ್ತೆಯ ಬಗ್ಗೆ ನಕ್ಷೆ ಮಂಜೂರಾತಿ ನೀಡುವ ಸಕ್ಷಮ ಪ್ರಾಧಿಕಾರವು ಪರಿಶೀಲಿಸಿಕೊಳ್ಳುವುದು.
6. ಕುಡಿಯುವ ನೀರು ವ್ಯವಸ್ಥೆಯನ್ನು ಹಾಗೂ ತ್ಯಾಜ್ಯ ನೀರು ವಿಲೇವಾರಿಗಾಗಿ Sewage Treatment Plant ಸಹಿತ ಒಳಚರಂಡಿ ವ್ಯವಸ್ಥೆಯನ್ನು ಅರ್ಜಿದಾರರೇ ಕಲ್ಪಿಸುವುದು.
7. ಪ್ರಸ್ತಾಪಿತ ಜಮೀನನ್ನು ಅಭಿವೃದ್ಧಿ ಪಡಿಸುವ ಸಂದರ್ಭದಲ್ಲಿ ಅರ್ಜಿದಾರರು ಕಡ್ಡಾಯವಾಗಿ ಮಳೆನೀರು ಕೊಯ್ಲಿಗೆ ಸಂಬಂಧಿಸಿದಂತೆ ಪೂರ್ಣ ವಿವರಗಳನ್ನು ನಕ್ಷೆಯಲ್ಲಿ ಗುರುತಿಸಿ ಉದ್ದೇಶಿತ ಒಟ್ಟು ಕ್ಷೇತ್ರದಲ್ಲಿ ಯಾವುದೇ ರೀತಿಯ ಮಳೆನೀರು ವ್ಯರ್ಥವಾಗಿ ಹೊರಗೆ ಹೋಗದಂತೆ ಉದ್ದೇಶಿತ ಜಮೀನಿನಲ್ಲಿಯೇ ಭೂಮಿಯ ಒಳಗಡೆ ಇಂಗುವಂತೆ ಮಾಡಲು ವಿನ್ಯಾಸವನ್ನು ಸಿದ್ಧಪಡಿಸಿ ಪೂರ್ಣ ವಿವರಗಳನ್ನು ನಕ್ಷೆಯಲ್ಲಿ ಗುರುತಿಸಿ ತೋರಿಸತಕ್ಕದ್ದು.
8. ವಸತಿ ಯೋಜನೆಯಲ್ಲಿನ ಘನತ್ಯಾಜ್ಯಗಳನ್ನು ಹಸಿತ್ಯಾಜ್ಯ, ಒಣತ್ಯಾಜ್ಯ ಪ್ಲಾಸ್ಟಿಕ್ ಮತ್ತು ಇತ್ಯಾದಿಯಾಗಿ ವಿಂಗಡಿಸಿ, Compost ಮಾಡಲು ಸೂಕ್ತ ಸ್ಥಳವನ್ನು ಕಾಯ್ದಿರಿಸತಕ್ಕದ್ದು. ಹಾಗೂ Dual Piping System ಅನ್ನು ಸಹ ಅಳವಡಿಸತಕ್ಕದ್ದು.
9. ಪ್ರಸ್ತಾಪಿತ ಜಮೀನನ್ನು ಅಭಿವೃದ್ಧಿಪಡಿಸುವ ಸಂದರ್ಭದಲ್ಲಿ ಭೂಮಿಯ ಒಳಗಡೆ ಎಲೆಕ್ಟ್ರಿಕ್ ಕೇಬಲ್ ಗಳನ್ನು ಅಳವಡಿಸತಕ್ಕದ್ದು.
10. ನಾಲಾ ಬಫರ್ ಗಾಗಿ ಕಾಯ್ದಿರಿಸಿರುವ ಪ್ರದೇಶವನ್ನು ಸ್ಥಳೀಯ ಸಂಸ್ಥೆ ಅಥವಾ ಬೆಂಗಳೂರು ನೀರು ಸರಬರಾಜು ಮತ್ತು ಒಳಚರಂಡಿ ಮಂಡಳಿ ಇತರೆ ಸರ್ಕಾರಿ ಅಥವಾ ಸರ್ಕಾರೇತರ ಸಂಸ್ಥೆಗಳಿಂದ Storm Water Drain ಅಥವಾ ಒಳಚರಂಡಿ ವ್ಯವಸ್ಥೆಗಳು ಹಾಗೂ ರಸ್ತೆಯನ್ನು ಅಭಿವೃದ್ಧಿಪಡಿಸುವ ಸಂದರ್ಭದಲ್ಲಿ ಮುಘತ್ತಾಗಿ ಸಾರ್ವಜನಿಕ ಉಪಯೋಗಕ್ಕಾಗಿ ನೋಂದಾಯಿತ ಪರಿತ್ಯಾಜನಾ ಪತ್ರದ ಮೂಲಕ ಪ್ರಾಧಿಕಾರಕ್ಕೆ ಹಸ್ತಾಂತರಿಸತಕ್ಕದ್ದು.

  
 ನಗರ ಯೋಜನೆ ಮತ್ತು  
 ಬೆಂಗಳೂರು ಅಭಿವೃದ್ಧಿ ಪ್ರಾಧಿಕಾರ,  
 ಬೆಂಗಳೂರು.

16

  
 Commissioner



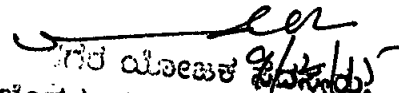
11. ಬಫರ್ ಪ್ರದೇಶದಲ್ಲಿ ಗಿಡ ಮರಗಳನ್ನು ಬೆಳಸತಕ್ಕದ್ದು.

ಠರಾವು ಸಂಖ್ಯೆ: 272/ 2015, ದಿನಾಂಕ 31.01.2015

**ವಿಷಯ:-** ಬೆಂಗಳೂರು ಪೂರ್ವ ತಾಲ್ಲೂಕು, ಕೆ.ಆರ್.ಪುರಂ ಹೋಬಳಿ, ಹಗದೂರು ಗ್ರಾಮದ ಸರ್ವೆ ನಂ.51/4, 68/1, 68/2 ರಲ್ಲಿ 69/1, 69/2, 69/3 ಮತ್ತು 69/4 ಒಟ್ಟಾರೆ 00 ಎಕರೆ 05 ಗುಂಟೆ ಖರಾಬು ಕಳೆದು ಉಳಿದ 01 ಎಕರೆ 18 ಗುಂಟೆ ಅಥವಾ 5867.86 ಚ.ಮೀ ವಿಸ್ತೀರ್ಣ ಪ್ರದೇಶವನ್ನು ವಸತಿ (ಪ್ರಧಾನ) ಸೆನ್ಸಿಟೀವ್ ವಲಯದಿಂದ ವಿಮುಕ್ತಿಗೊಳಿಸಿ ಅಭಿವೃದ್ಧಿಗಳನ್ನು ಅನುಮತಿಸಲು ಅರ್ಜಿದಾರರಾದ ಶ್ರೀ ರಾಮಚಂದ್ರಪ್ಪ ಮತ್ತು ಇತರರು ಕೋರಿರುವ ಬಗ್ಗೆ.

ವಿಷಯದಲ್ಲಿನ ಅಂಶಗಳನ್ನು ಪರಿಶೀಲಿಸಿ ಚರ್ಚಿಸಲಾಯಿತು. ಚರ್ಚೆಯ ನಂತರ, ಪ್ರಶ್ನಿತ ಪ್ರದೇಶವು RMP-2015ರಂತೆ ವಸತಿ (ಪ್ರಧಾನ) ಸೆನ್ಸಿಟೀವ್ ಗಾಗಿ ವರ್ಗೀಕರಿಸಿರುವ ಪ್ರದೇಶದಲ್ಲಿ ಉದ್ದೇಶಿತ ಬೆಳವಣಿಗೆಗಳಿಂದ ಯಾವುದೇ ಅಸಂಸ್ಕರಿಸಿತ ತ್ಯಾಜ್ಯ ನೀರನ್ನು ಹೊರಬಿಡದೇ ಇರುವ ನಿಭಂದನೆ ಹಾಗೂ ಈ ಕೆಳಕಂಡ ಷರತ್ತುಗಳನ್ನು ವಿಧಿಸಿ, ಬೆಂಗಳೂರು ಪೂರ್ವ ತಾಲ್ಲೂಕು, ಕೆ.ಆರ್.ಪುರಂ ಹೋಬಳಿ, ಹಗದೂರು ಗ್ರಾಮದ ಸರ್ವೆ ನಂ.51/4, 68/1, 68/2 ರಲ್ಲಿ 69/1, 69/2, 69/3 ಮತ್ತು 69/4 ಒಟ್ಟಾರೆ 00 ಎಕರೆ 05 ಗುಂಟೆ ಖರಾಬು ಕಳೆದು ಉಳಿದ 01 ಎಕರೆ 18 ಗುಂಟೆ ಅಥವಾ 5867.86 ಚ.ಮೀ ವಿಸ್ತೀರ್ಣ ಪ್ರದೇಶವನ್ನು ವಸತಿ (ಪ್ರಧಾನ) ಸೆನ್ಸಿಟೀವ್ ವಲಯದಿಂದ ವಿಮುಕ್ತಿಗೊಳಿಸಿ ಅಭಿವೃದ್ಧಿಗಳನ್ನು ಅನುಮತಿಸಲು ಪರಿಗಣಿಸಲು ತೀರ್ಮಾನಿಸಲಾಯಿತು.

1. ಸದರಿ ಪ್ರದೇಶದಲ್ಲಿ ಅಭಿವೃದ್ಧಿ ಅಥವಾ ಕಟ್ಟಡ ನಿರ್ಮಾಣಗಳನ್ನು ಕೈಗೊಳ್ಳುವ ಪೂರ್ವದಲ್ಲಿ ಸಕ್ಷಮ ಪ್ರಾಧಿಕಾರದಿಂದ ಕರ್ನಾಟಕ ನಗರ ಮತ್ತು ಗ್ರಾಮಾಂತರ ಯೋಜನಾ ಕಾಯ್ದೆ 1961 ರ ಕಲಂ 15 ಮತ್ತು 17 ರಡಿಯಲ್ಲಿ ಸೂಕ್ತ ನಕ್ಷೆ ಅನುಮೋದನೆ ಮತ್ತು ಅನುಮತಿಯನ್ನು ಪಡೆಯತಕ್ಕದ್ದು.
2. ಸ್ವಾಭಾವಿಕವಾಗಿ ಇಳಿಮಟ್ಟದ ಕಡೆ ಹೋಗುವ ಮಳೆ ನೀರನ್ನು ಡೈನ್ ಮುಖಾಂತರ ವ್ಯಾಲಿಗೆ ತಂದು ಸೇರಿಸುವುದು ಹಾಗೂ ನೀರು ಸರಾಗವಾಗಿ ಹರಿಯಲು ಸೂಕ್ತ ವ್ಯವಸ್ಥೆ ಮಾಡುವುದು.
3. ಕಟ್ಟಡ ನಕ್ಷೆ ಅನುಮೋದನೆ ಸಮಯದಲ್ಲಿ ತಳಮಹಡಿ ಅಗತ್ಯತೆ ಬಗ್ಗೆ Water table ನ ವರದಿ ಪಡೆದು ಅದಕ್ಕನುಗುಣವಾಗಿ ಕ್ರಮ ಜರುಗಿಸುವುದು.
4. ಅಭಿವೃದ್ಧಿ ಯೋಜನಾ ನಕ್ಷೆ ಹಾಗೂ ಕಟ್ಟಡ ನಕ್ಷೆಯನ್ನು ಸಕ್ಷಮ ಪ್ರಾಧಿಕಾರದಿಂದ ಅನುಮೋದಿಸಿಕೊಳ್ಳುವುದು.
5. ಪ್ರಶ್ನಿತ ಪ್ರದೇಶಕ್ಕೆ ಇರುವ ರಸ್ತೆಯ ಬಗ್ಗೆ ನಕ್ಷೆ ಮಂಜೂರಾತಿ ನೀಡುವ ಸಕ್ಷಮ ಪ್ರಾಧಿಕಾರವು ಪರಿಶೀಲಿಸಿಕೊಳ್ಳುವುದು.

  
ಬೆಂಗಳೂರು ಅಭಿವೃದ್ಧಿ ಪ್ರಾಧಿಕಾರ,  
ಬೆಂಗಳೂರು.

6. ಕುಡಿಯುವ ನೀರು ವ್ಯವಸ್ಥೆಯನ್ನು ಹಾಗೂ ತ್ಯಾಜ್ಯ ನೀರು ವಿಲೇವಾರಿಗಾಗಿ Sewage Treatment Plant ಸಹಿತ ಒಳಚರಂಡಿ ವ್ಯವಸ್ಥೆಯನ್ನು ಅರ್ಜಿದಾರರೇ ಕಲ್ಪಿಸುವುದು.
7. ಪ್ರಸ್ತಾಪಿತ ಜಮೀನನ್ನು ಅಭಿವೃದ್ಧಿ ಪಡಿಸುವ ಸಂದರ್ಭದಲ್ಲಿ ಅರ್ಜಿದಾರರು ಕಡ್ಡಾಯವಾಗಿ ಮಳೆನೀರು ಕೊಯ್ಲಿಗೆ ಸಂಬಂಧಿಸಿದಂತೆ ಪೂರ್ಣ ವಿವರಗಳನ್ನು ನಕ್ಷೆಯಲ್ಲಿ ಗುರುತಿಸಿ ಉದ್ದೇಶಿತ ಒಟ್ಟು ಕ್ಷೇತ್ರದಲ್ಲಿ ಯಾವುದೇ ರೀತಿಯ ಮಳೆನೀರು ವ್ಯರ್ಥವಾಗಿ ಹೊರಗೆ ಹೋಗದಂತೆ ಉದ್ದೇಶಿತ ಜಮೀನಿನಲ್ಲಿಯೇ ಭೂಮಿಯ ಒಳಗಡೆ ಇಂಗುವಂತೆ ಮಾಡಲು ವಿನ್ಯಾಸವನ್ನು ಸಿದ್ಧಪಡಿಸಿ ಪೂರ್ಣ ವಿವರಗಳನ್ನು ನಕ್ಷೆಯಲ್ಲಿ ಗುರುತಿಸಿ ತೋರಿಸತಕ್ಕದ್ದು.
8. ವಸತಿ ಯೋಜನೆಯಲ್ಲಿನ ಘನತ್ಯಾಜ್ಯಗಳನ್ನು ಹಸಿತ್ಯಾಜ್ಯ, ಒಣತ್ಯಾಜ್ಯ ಪ್ಲಾಸ್ಟಿಕ್ ಮತ್ತು ಇತ್ಯಾದಿಯಾಗಿ ವಿಂಗಡಿಸಿ, Compost ಮಾಡಲು ಸೂಕ್ತ ಸ್ಥಳವನ್ನು ಕಾಯ್ದಿರಿಸತಕ್ಕದ್ದು. ಹಾಗೂ Dual Piping System ಅನ್ನು ಸಹ ಅಳವಡಿಸತಕ್ಕದ್ದು.
9. ಪ್ರಸ್ತಾಪಿತ ಜಮೀನನ್ನು ಅಭಿವೃದ್ಧಿಪಡಿಸುವ ಸಂದರ್ಭದಲ್ಲಿ ಭೂಮಿಯ ಒಳಗಡೆ ಎಲೆಕ್ಟ್ರಿಕ್ ಕೇಬಲ್ ಗಳನ್ನು ಅಳವಡಿಸತಕ್ಕದ್ದು.
10. ನಾಲಾ ಬಫರ್ ಗಾಗಿ ಕಾಯ್ದಿರಿಸಿರುವ ಪ್ರದೇಶವನ್ನು ಸ್ಥಳೀಯ ಸಂಸ್ಥೆ ಅಥವಾ ಬೆಂಗಳೂರು ನೀರು ಸರಬರಾಜು ಮತ್ತು ಒಳಚರಂಡಿ ಮಂಡಳಿ ಇತರೆ ಸರ್ಕಾರಿ ಅಥವಾ ಸರ್ಕಾರೇತರ ಸಂಸ್ಥೆಗಳಿಂದ Storm Water Drain ಅಥವಾ ಒಳಚರಂಡಿ ವ್ಯವಸ್ಥೆಗಳು ಹಾಗೂ ರಸ್ತೆಯನ್ನು ಅಭಿವೃದ್ಧಿಪಡಿಸುವ ಸಂದರ್ಭದಲ್ಲಿ ಮುಘತ್ತಾಗಿ ಸಾರ್ವಜನಿಕ ಉಪಯೋಗಕ್ಕಾಗಿ ನೋಂದಾಯಿತ ಪರಿತ್ಯಾಜನಾ ಪತ್ರದ ಮೂಲಕ ಪ್ರಾಧಿಕಾರಕ್ಕೆ ಹಸ್ತಾಂತರಿಸತಕ್ಕದ್ದು.
11. ಬಫರ್ ಪ್ರದೇಶದಲ್ಲಿ ಗಿಡ ಮರಗಳನ್ನು ಬೆಳಸತಕ್ಕದ್ದು.

**ಠರಾವು ಸಂಖ್ಯೆ: 273/ 2015, ದಿನಾಂಕ 31.01.2015**

**ವಿಷಯ:-** ಬೆಂಗಳೂರು ಉತ್ತರ ತಾಲ್ಲೂಕು ಯಲಹಂಕ ಹೋಬಳಿ, ಕೊಡಿಗೇಹಳ್ಳಿ ಗ್ರಾಮದ ಸರ್ವೆ ನಂ.168/5, 169/5 ಹಾಗೂ 169/6 ರಲ್ಲಿನ ಪ್ರದೇಶಗಳನ್ನು ಒಳಗೊಂಡಂತೆ ಒಟ್ಟು 00 ಎಕರೆ 12 ಗುಂಟೆ ಅಥವಾ 1214.05 ಚ.ಮೀ ಸೆನ್ಸಿಟೀವ್ ಪ್ರದೇಶದಲ್ಲಿ ಅಭಿವೃದ್ಧಿಗೆ ಅನುಮತಿಸಲು ಶ್ರೀಮತಿ ಶಾಂತಮ್ಮ ರವರು ಕೋರಿರುವ ಬಗ್ಗೆ.

ಪ್ರಾಧಿಕಾರದ ನಗರ ಯೋಜನಾ ಸೆನ್ಸಿಟೀವ್ ವಲಯ ಉಪ ಸಮಿತಿ ಸಭೆಯ ಮುಂದೆ ಮಂಡಿಸಿದ ಟಿಪ್ಪಣಿಯನ್ನು ಪರಿಶೀಲಿಸಿ ಚರ್ಚಿಸಲಾಯಿತು. ಚರ್ಚೆಯ ನಂತರ, ಪ್ರಶ್ನಿತ ಪ್ರದೇಶಕ್ಕೆ ಸಾರ್ವಜನಿಕ ರಸ್ತೆ

ನಗರ ಯೋಜನಾ ಸೆನ್ಸಿಟೀವ್ ವಲಯ  
ಬೆಂಗಳೂರು ಅಭಿವೃದ್ಧಿ ಪ್ರಾಧಿಕಾರ,  
ಬೆಂಗಳೂರು.

ಸಂಪರ್ಕ ಇಲ್ಲದೇ ಇರುವುದರಿಂದ, ಹಾಗೂ ಪ್ರಶ್ನಿತ ನಿವೇಶನದಲ್ಲಿ ಈಗಾಗಲೇ ಅನಧಿಕೃತವಾಗಿ ಕಟ್ಟಡ ನಿರ್ಮಾಣ ಮಾಡುತ್ತಿರುವುದರಿಂದ ಪ್ರಸ್ತಾವನೆಯನ್ನು ತಿರಸ್ಕರಿಸಲು ತೀರ್ಮಾನಿಸಲಾಯಿತು.

ಠರಾವು ಸಂಖ್ಯೆ: 274/ 2015, ದಿನಾಂಕ 31.01.2015

**ವಿಷಯ:-** ಬೆಂಗಳೂರು ಪೂರ್ವ ತಾಲ್ಲೂಕು, ವರ್ತೂರು ಹೋಬಳಿ, ತೂಬರಹಳ್ಳಿ ಗ್ರಾಮದ ಸರ್ವೆ ನಂ. 24/1, 24/2, 24/3, 24/4 ಮತ್ತು 24/5 ರಲ್ಲಿನ 00 ಎಕರೆ 37.05 ಗುಂಟೆ ವಿಸ್ತೀರ್ಣದ ಪ್ರದೇಶವನ್ನು ಕೈಗಾರಿಕಾ (ಹೈಟೆಕ್) ಸೆನ್ಸಿಟೀವ್ ವಲಯದಿಂದ ವಿಮುಕ್ತಿಗೊಳಿಸಿ ಅಭಿವೃದ್ಧಿಗಳನ್ನು ಅನುಮತಿಸಲು ಅರ್ಜಿದಾರರಾದ ಶ್ರೀ ಎಸ್. ರವೀಂದ್ರ ಮತ್ತು ಇತರರು ಕೋರಿರುವ ಬಗ್ಗೆ.

ವಿಷಯದಲ್ಲಿನ ಅಂಶಗಳನ್ನು ಪರಿಶೀಲಿಸಿ ಚರ್ಚಿಸಲಾಯಿತು. ಚರ್ಚೆಯ ನಂತರ, ಪ್ರಶ್ನಿತ ಪ್ರದೇಶವು RMP-2015ರಂತೆ ಸ್ವತ್ತಿನ ದಕ್ಷಿಣ ಭಾಗದಲ್ಲಿರುವ ನಾಲಾ ಮಧ್ಯಭಾಗದಿಂದ ಅಗತ್ಯ ಬಫರ್ ಅನ್ನು ಅಳವಡಿಸುವ ಷರತ್ತಿಗೊಳಪಟ್ಟು ಹಾಗೂ ಸದರಿ ಪ್ರದೇಶದಲ್ಲಿ ಉದ್ದೇಶಿತ ಬೆಳವಣಿಗೆಗಳಿಂದ ಯಾವುದೇ ಅಸಂಸ್ಕರಿಸಿತ ತ್ಯಾಜ್ಯ ನೀರನ್ನು ಹೊರಬಿಡದೇ ಇರುವ ನಿಬಂಧನೆ ಹಾಗೂ ಈ ಕೆಳಕಂಡ ಷರತ್ತುಗಳನ್ನು ವಿಧಿಸಿ, ಬೆಂಗಳೂರು ಪೂರ್ವ ತಾಲ್ಲೂಕು, ವರ್ತೂರು ಹೋಬಳಿ, ತೂಬರಹಳ್ಳಿ ಗ್ರಾಮದ ಸರ್ವೆ ನಂ. 24/1, 24/2, 24/3, 24/4 ಮತ್ತು 24/5 ರಲ್ಲಿನ 00 ಎಕರೆ 37.05 ಗುಂಟೆ ವಿಸ್ತೀರ್ಣದ ಪ್ರದೇಶವನ್ನು ಕೈಗಾರಿಕಾ (ಹೈಟೆಕ್) ಸೆನ್ಸಿಟೀವ್ ವಲಯದಿಂದ ವಿಮುಕ್ತಿಗೊಳಿಸಿ ಅಭಿವೃದ್ಧಿಗಳನ್ನು ಅನುಮತಿಸಲು ತೀರ್ಮಾನಿಸಲಾಯಿತು.

1. ಸದರಿ ಪ್ರದೇಶದಲ್ಲಿ ಅಭಿವೃದ್ಧಿ ಅಥವಾ ಕಟ್ಟಡ ನಿರ್ಮಾಣಗಳನ್ನು ಕೈಗೊಳ್ಳುವ ಪೂರ್ವದಲ್ಲಿ ಸಕ್ಷಮ ಪ್ರಾಧಿಕಾರದಿಂದ ಕರ್ನಾಟಕ ನಗರ ಮತ್ತು ಗ್ರಾಮಾಂತರ ಯೋಜನಾ ಕಾಯ್ದೆ 1961 ರ ಕಲಂ 15 ಮತ್ತು 17 ರಡಿಯಲ್ಲಿ ಸೂಕ್ತ ನಕ್ಷೆ ಅನುಮೋದನೆ ಮತ್ತು ಅನುಮತಿಯನ್ನು ಪಡೆಯತಕ್ಕದ್ದು.
2. ಸ್ವಾಭಾವಿಕವಾಗಿ ಇಳಿಮಟ್ಟದ ಕಡೆ ಹೋಗುವ ಮಳೆ ನೀರನ್ನು ಡೈನ್ ಮುಖಾಂತರ ವ್ಯಾಲಿಗೆ ತಂದು ಸೇರಿಸುವುದು ಹಾಗೂ ನೀರು ಸರಾಗವಾಗಿ ಹರಿಯಲು ಸೂಕ್ತ ವ್ಯವಸ್ಥೆ ಮಾಡುವುದು.
3. ಕಟ್ಟಡ ನಕ್ಷೆ ಅನುಮೋದನೆ ಸಮಯದಲ್ಲಿ ತಳಮಹಡಿ ಅಗತ್ಯತೆ ಬಗ್ಗೆ Water table ನ ವರದಿ ಪಡೆದು ಅದಕ್ಕನುಗುಣವಾಗಿ ಕ್ರಮ ಜರುಗಿಸುವುದು.
4. ಅಭಿವೃದ್ಧಿ ಯೋಜನಾ ನಕ್ಷೆ ಹಾಗೂ ಕಟ್ಟಡ ನಕ್ಷೆಯನ್ನು ಸಕ್ಷಮ ಪ್ರಾಧಿಕಾರದಿಂದ ಅನುಮೋದಿಸಿಕೊಳ್ಳುವುದು.
5. ಪ್ರಶ್ನಿತ ಪ್ರದೇಶಕ್ಕೆ ಇರುವ ರಸ್ತೆಯ ಬಗ್ಗೆ ನಕ್ಷೆ ಮಂಜೂರಾತಿ ನೀಡುವ ಸಕ್ಷಮ ಪ್ರಾಧಿಕಾರವು ಪರಿಶೀಲಿಸಿಕೊಳ್ಳುವುದು.

ಸಗರ ಯೋಜಕರು,  
ಬೆಂಗಳೂರು ಅಭಿವೃದ್ಧಿ ಪ್ರಾಧಿಕಾರ,  
ಬೆಂಗಳೂರು.

19.

  
Commissioner

6. ಕುಡಿಯುವ ನೀರು ವ್ಯವಸ್ಥೆಯನ್ನು ಹಾಗೂ ತ್ಯಾಜ್ಯ ನೀರು ವಿಲೇವಾರಿಗಾಗಿ Sewage Treatment Plant ಸಹಿತ ಒಳಚರಂಡಿ ವ್ಯವಸ್ಥೆಯನ್ನು ಅರ್ಜಿದಾರರೇ ಕಲ್ಪಿಸುವುದು.
7. ಪ್ರಸ್ತಾಪಿತ ಜಮೀನನ್ನು ಅಭಿವೃದ್ಧಿ ಪಡಿಸುವ ಸಂದರ್ಭದಲ್ಲಿ ಅರ್ಜಿದಾರರು ಕಡ್ಡಾಯವಾಗಿ ಮಳೆನೀರು ಕೊಯ್ಲಿಗೆ ಸಂಬಂಧಿಸಿದಂತೆ ಪೂರ್ಣ ವಿವರಗಳನ್ನು ನಕ್ಷೆಯಲ್ಲಿ ಗುರುತಿಸಿ ಉದ್ದೇಶಿತ ಒಟ್ಟು ಕ್ಷೇತ್ರದಲ್ಲಿ ಯಾವುದೇ ರೀತಿಯ ಮಳೆನೀರು ವ್ಯರ್ಥವಾಗಿ ಹೊರಗೆ ಹೋಗದಂತೆ ಉದ್ದೇಶಿತ ಜಮೀನಿನಲ್ಲಿಯೇ ಭೂಮಿಯ ಒಳಗಡೆ ಇಂಗುವಂತೆ ಮಾಡಲು ವಿನ್ಯಾಸವನ್ನು ಸಿದ್ಧಪಡಿಸಿ ಪೂರ್ಣ ವಿವರಗಳನ್ನು ನಕ್ಷೆಯಲ್ಲಿ ಗುರುತಿಸಿ ತೋರಿಸತಕ್ಕದ್ದು.
8. ವಸತಿ ಯೋಜನೆಯಲ್ಲಿನ ಘನತ್ಯಾಜ್ಯಗಳನ್ನು ಹಸಿತ್ಯಾಜ್ಯ, ಒಣತ್ಯಾಜ್ಯ ಪ್ಲಾಸ್ಟಿಕ್ ಮತ್ತು ಇತ್ಯಾದಿಯಾಗಿ ವಿಂಗಡಿಸಿ, Compost ಮಾಡಲು ಸೂಕ್ತ ಸ್ಥಳವನ್ನು ಕಾಯ್ದಿರಿಸತಕ್ಕದ್ದು. ಹಾಗೂ Dual Piping System ಅನ್ನು ಸಹ ಅಳವಡಿಸತಕ್ಕದ್ದು.
9. ಪ್ರಸ್ತಾಪಿತ ಜಮೀನನ್ನು ಅಭಿವೃದ್ಧಿಪಡಿಸುವ ಸಂದರ್ಭದಲ್ಲಿ ಭೂಮಿಯ ಒಳಗಡೆ ಎಲೆಕ್ಟ್ರಿಕ್ ಕೇಬಲ್ ಗಳನ್ನು ಅಳವಡಿಸತಕ್ಕದ್ದು.
10. ನಾಲಾ ಬಫರ್ ಗಾಗಿ ಕಾಯ್ದಿರಿಸಿರುವ ಪ್ರದೇಶವನ್ನು ಸ್ಥಳೀಯ ಸಂಸ್ಥೆ ಅಥವಾ ಬೆಂಗಳೂರು ನೀರು ಸರಬರಾಜು ಮತ್ತು ಒಳಚರಂಡಿ ಮಂಡಳಿ ಇತರೆ ಸರ್ಕಾರಿ ಅಥವಾ ಸರ್ಕಾರೇತರ ಸಂಸ್ಥೆಗಳಿಂದ Storm Water Drain ಅಥವಾ ಒಳಚರಂಡಿ ವ್ಯವಸ್ಥೆಗಳು ಹಾಗೂ ರಸ್ತೆಯನ್ನು ಅಭಿವೃದ್ಧಿಪಡಿಸುವ ಸಂದರ್ಭದಲ್ಲಿ ಮುಘತ್ತಾಗಿ ಸಾರ್ವಜನಿಕ ಉಪಯೋಗಕ್ಕಾಗಿ ನೋಂದಾಯಿತ ಪರಿತ್ಯಾಜನಾ ಪತ್ರದ ಮೂಲಕ ಪ್ರಾಧಿಕಾರಕ್ಕೆ ಹಸ್ತಾಂತರಿಸತಕ್ಕದ್ದು.
11. ಬಫರ್ ಪ್ರದೇಶದಲ್ಲಿ ಗಿಡ ಮರಗಳನ್ನು ಬೆಳಸತಕ್ಕದ್ದು.

**ಠರಾವು ಸಂಖ್ಯೆ: 275/ 2015, ದಿನಾಂಕ 31.01.2015**

**ವಿಷಯ:-** ಬೆಂಗಳೂರು ಪೂರ್ವ ತಾಲ್ಲೂಕು, ವರ್ತೂರು ಹೋಬಳಿ, ಗುಂಜೂರು ಗ್ರಾಮದ ಸರ್ವೆ ನಂ. 160/1 ರಲ್ಲಿನ 00 ಎಕರೆ 10ಗುಂಟೆ, 160/2 ರಲ್ಲಿನ 00 ಎಕರೆ 10ಗುಂಟೆ ಮತ್ತು 160/3 ರಲ್ಲಿನ 00ಎಕರೆ 10 ಗುಂಟೆ ಒಟ್ಟು 00ಎಕರೆ 30ಗುಂಟೆ ವಿಸ್ತೀರ್ಣದ ಪ್ರದೇಶವನ್ನು ವಸತಿ(ಪ್ರಧಾನ) ಸೆನ್ಸಿಟೀವ್ ವಲಯದಿಂದ ವಿಮುಕ್ತಿಗೊಳಿಸಿ ಅಭಿವೃದ್ಧಿಗಳನ್ನು ಅನುಮತಿಸಲು ಅರ್ಜಿದಾರರಾದ ಶ್ರೀ ಪಿ.ಲೋಹಿತ್ ಮತ್ತು ಇತರರು ಕೋರಿರುವ ಬಗ್ಗೆ.

ವಿಷಯದಲ್ಲಿನ ಅಂಶಗಳನ್ನು ಪರಿಶೀಲಿಸಿ ಚರ್ಚಿಸಲಾಯಿತು. ಚರ್ಚೆಯ ನಂತರ, ಪ್ರಶ್ನಿತ ಪ್ರದೇಶವು RMP-2015ರಂತೆ ವಸತಿ (ಪ್ರಧಾನ) ಸೆನ್ಸಿಟೀವ್ ಗಾಗಿ ವರ್ಗೀಕರಿಸಿರುವ ಪ್ರದೇಶದಲ್ಲಿ ಉದ್ದೇಶಿತ ಬೆಳವಣಿಗೆಗಳಿಂದ


ಸರ್ಕಾರಿ ಯೋಜನೆ ಸಿದ್ಧಪಡಿಸಿ  
ಬೆಂಗಳೂರು ಅಭಿವೃದ್ಧಿ ಪ್ರಾಧಿಕಾರ  
ಬೆಂಗಳೂರು.

20

*Ball*  
Commissioner

ಯಾವುದೇ ಅಸಂಸ್ಕೃತ ತ್ಯಾಜ್ಯ ನೀರನ್ನು ಹೊರಬಿಡದೇ ಇರುವ ನಿಭಂದನೆ ಹಾಗೂ ಈ ಕೆಳಕಂಡ ಷರತ್ತುಗಳನ್ನು ವಿಧಿಸಿ, ಬೆಂಗಳೂರು ಪೂರ್ವ ತಾಲ್ಲೂಕು, ವರ್ತೂರು ಹೋಬಳಿ, ಗುಂಜೂರು ಗ್ರಾಮದ ಸರ್ವೆ ನಂ. 160/1 ರಲ್ಲಿನ 00 ಎಕರೆ 10ಗುಂಟೆ, 160/2 ರಲ್ಲಿನ 00 ಎಕರೆ 10ಗುಂಟೆ ಮತ್ತು 160/3 ರಲ್ಲಿನ 00ಎಕರೆ 10 ಗುಂಟೆ ಒಟ್ಟು 00ಎಕರೆ 30ಗುಂಟೆ ವಿಸ್ತೀರ್ಣದ ಪ್ರದೇಶವನ್ನು ವಸತಿ(ಪ್ರಧಾನ) ಸೆನ್ಸಿಟೀವ್ ವಲಯದಿಂದ ವಿಮುಕ್ತಿಗೊಳಿಸಿ ಅಭಿವೃದ್ಧಿಗಳನ್ನು ಅನುಮತಿಸಲು ತೀರ್ಮಾನಿಸಲಾಯಿತು.

1. ಸದರಿ ಪ್ರದೇಶದಲ್ಲಿ ಅಭಿವೃದ್ಧಿ ಅಥವಾ ಕಟ್ಟಡ ನಿರ್ಮಾಣಗಳನ್ನು ಕೈಗೊಳ್ಳುವ ಪೂರ್ವದಲ್ಲಿ ಸಕ್ಷಮ ಪ್ರಾಧಿಕಾರದಿಂದ ಕರ್ನಾಟಕ ನಗರ ಮತ್ತು ಗ್ರಾಮಾಂತರ ಯೋಜನಾ ಕಾಯ್ದೆ 1961 ರ ಕಲಂ 15 ಮತ್ತು 17 ರಡಿಯಲ್ಲಿ ಸೂಕ್ತ ನಕ್ಷೆ ಅನುಮೋದನೆ ಮತ್ತು ಅನುಮತಿಯನ್ನು ಪಡೆಯತಕ್ಕದ್ದು.
2. ಸ್ವಾಭಾವಿಕವಾಗಿ ಇಳಿಮಟ್ಟದ ಕಡೆ ಹೋಗುವ ಮಳೆ ನೀರನ್ನು ಡೈನ್ ಮುಖಾಂತರ ವ್ಯಾಲಿಗೆ ತಂದು ಸೇರಿಸುವುದು ಹಾಗೂ ನೀರು ಸರಾಗವಾಗಿ ಹರಿಯಲು ಸೂಕ್ತ ವ್ಯವಸ್ಥೆ ಮಾಡುವುದು.
3. ಕಟ್ಟಡ ನಕ್ಷೆ ಅನುಮೋದನೆ ಸಮಯದಲ್ಲಿ ತಳಮಹಡಿ ಅಗತ್ಯತೆ ಬಗ್ಗೆ Water table ನ ವರದಿ ಪಡೆದು ಅದಕ್ಕನುಗುಣವಾಗಿ ಕ್ರಮ ಜರುಗಿಸುವುದು.
4. ಅಭಿವೃದ್ಧಿ ಯೋಜನಾ ನಕ್ಷೆ ಹಾಗೂ ಕಟ್ಟಡ ನಕ್ಷೆಯನ್ನು ಸಕ್ಷಮ ಪ್ರಾಧಿಕಾರದಿಂದ ಅನುಮೋದಿಸಿಕೊಳ್ಳುವುದು.
5. ಪ್ರಶ್ನಿತ ಪ್ರದೇಶಕ್ಕೆ ಇರುವ ರಸ್ತೆಯ ಬಗ್ಗೆ ನಕ್ಷೆ ಮಂಜೂರಾತಿ ನೀಡುವ ಸಕ್ಷಮ ಪ್ರಾಧಿಕಾರವು ಪರಿಶೀಲಿಸಿಕೊಳ್ಳುವುದು.
6. ಕುಡಿಯುವ ನೀರು ವ್ಯವಸ್ಥೆಯನ್ನು ಹಾಗೂ ತ್ಯಾಜ್ಯ ನೀರು ವಿಲೇವಾರಿಗಾಗಿ Sewage Treatment Plant ಸಹಿತ ಒಳಚರಂಡಿ ವ್ಯವಸ್ಥೆಯನ್ನು ಅರ್ಜಿದಾರರೇ ಕಲ್ಪಿಸುವುದು.
7. ಪ್ರಸ್ತಾಪಿತ ಜಮೀನನ್ನು ಅಭಿವೃದ್ಧಿ ಪಡಿಸುವ ಸಂದರ್ಭದಲ್ಲಿ ಅರ್ಜಿದಾರರು ಕಡ್ಡಾಯವಾಗಿ ಮಳೆನೀರು ಕೊಯ್ಲಿಗೆ ಸಂಬಂಧಿಸಿದಂತೆ ಪೂರ್ಣ ವಿವರಗಳನ್ನು ನಕ್ಷೆಯಲ್ಲಿ ಗುರುತಿಸಿ ಉದ್ದೇಶಿತ ಒಟ್ಟು ಕ್ಷೇತ್ರದಲ್ಲಿ ಯಾವುದೇ ರೀತಿಯ ಮಳೆನೀರು ವ್ಯರ್ಥವಾಗಿ ಹೊರಗೆ ಹೋಗದಂತೆ ಉದ್ದೇಶಿತ ಜಮೀನಿನಲ್ಲಿಯೇ ಭೂಮಿಯ ಒಳಗಡೆ ಇಂಗುವಂತೆ ಮಾಡಲು ವಿನ್ಯಾಸವನ್ನು ಸಿದ್ಧಪಡಿಸಿ ಪೂರ್ಣ ವಿವರಗಳನ್ನು ನಕ್ಷೆಯಲ್ಲಿ ಗುರುತಿಸಿ ತೋರಿಸತಕ್ಕದ್ದು.
8. ವಸತಿ ಯೋಜನೆಯಲ್ಲಿನ ಘನತ್ಯಾಜ್ಯಗಳನ್ನು ಹಸಿತ್ಯಾಜ್ಯ, ಒಣತ್ಯಾಜ್ಯ ಪ್ಲಾಸ್ಟಿಕ್ ಮತ್ತು ಇತ್ಯಾದಿಯಾಗಿ ವಿಂಗಡಿಸಿ, Compost ಮಾಡಲು ಸೂಕ್ತ ಸ್ಥಳವನ್ನು ಕಾಯ್ದಿರಿಸತಕ್ಕದ್ದು. ಹಾಗೂ Dual Piping System ಅನ್ನು ಸಹ ಅಳವಡಿಸತಕ್ಕದ್ದು.

  
 ಸರ್ಕಾರ ಯೋಜನೆ/ಸೇವೆಗಳು,  
 ಬೆಂಗಳೂರು ಅಭಿವೃದ್ಧಿ ಪ್ರಾಧಿಕಾರ,  
 ಬೆಂಗಳೂರು.

21

  
**Commissioner**

9. ಪ್ರಸ್ತಾಪಿತ ಜಮೀನನ್ನು ಅಭಿವೃದ್ಧಿಪಡಿಸುವ ಸಂದರ್ಭದಲ್ಲಿ ಭೂಮಿಯ ಒಳಗಡೆ ಎಲೆಕ್ಟ್ರಿಕ್ ಕೇಬಲ್ ಗಳನ್ನು ಅಳವಡಿಸತಕ್ಕದ್ದು.
10. ನಾಲಾ ಬಫರ್ ಗಾಗಿ ಕಾಯ್ದಿರಿಸಿರುವ ಪ್ರದೇಶವನ್ನು ಸ್ಥಳೀಯ ಸಂಸ್ಥೆ ಅಥವಾ ಬೆಂಗಳೂರು ನೀರು ಸರಬರಾಜು ಮತ್ತು ಒಳಚರಂಡಿ ಮಂಡಳಿ ಇತರೆ ಸರ್ಕಾರಿ ಅಥವಾ ಸರ್ಕಾರೇತರ ಸಂಸ್ಥೆಗಳಿಂದ Storm Water Drain ಅಥವಾ ಒಳಚರಂಡಿ ವ್ಯವಸ್ಥೆಗಳು ಹಾಗೂ ರಸ್ತೆಯನ್ನು ಅಭಿವೃದ್ಧಿಪಡಿಸುವ ಸಂದರ್ಭದಲ್ಲಿ ಮುಫತ್ತಾಗಿ ಸಾರ್ವಜನಿಕ ಉಪಯೋಗಕ್ಕಾಗಿ ನೋಂದಾಯಿತ ಪರಿತ್ಯಾಜನಾ ಪತ್ರದ ಮೂಲಕ ಪ್ರಾಧಿಕಾರಕ್ಕೆ ಹಸ್ತಾಂತರಿಸತಕ್ಕದ್ದು.
11. ಬಫರ್ ಪ್ರದೇಶದಲ್ಲಿ ಗಿಡ ಮರಗಳನ್ನು ಬೆಳಸತಕ್ಕದ್ದು.

**ಠರಾವು ಸಂಖ್ಯೆ: 276/ 2015, ದಿನಾಂಕ 31.01.2015**

**ವಿಷಯ:-** ಬೆಂಗಳೂರು ದಕ್ಷಿಣ ತಾಲ್ಲೂಕು, ಕೆಂಗೇರಿ ಹೋಬಳಿ, ಗಾಣಕಲ್ಲು ಗ್ರಾಮದ ಸರ್ವೆ ನಂ. 15/4 ಸಿ, 15/4ಡಿ, 15/4ಇ ಮತ್ತು 15/6 ರಲ್ಲಿನ ಒಟ್ಟು 04 ಎಕರೆ 02 ಗುಂಟೆ ಅಥವಾ 16389.54 ಚ.ಮೀ ವಿಸ್ತೀರ್ಣದ ವಸತಿ (ಪ್ರಧಾನ) ಸೆನ್ಸಿಟೀವ್ ವಲಯದಲ್ಲಿ ವಸತಿ ಅಭಿವೃದ್ಧಿಗೆ ಅನುಮತಿ ನೀಡುವಂತೆ ಅರ್ಜಿದಾರರಾದ ಶ್ರೀ ಡಿ. ಸುಂದರ ರಾಮರೆಡ್ಡಿ ರವರು ಕೋರಿರುವ ಬಗ್ಗೆ.

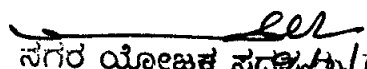
ಪ್ರಾಧಿಕಾರದ ನಗರ ಯೋಜನಾ ಸೆನ್ಸಿಟೀವ್ ವಲಯ ಉಪ ಸಮಿತಿ ಸಭೆಯ ಮುಂದೆ ಮಂಡಿಸಿದ ಟಿಪ್ಪಣಿಯನ್ನು ಪರಿಶೀಲಿಸಿ ಚರ್ಚಿಸಲಾಯಿತು. ಚರ್ಚೆಯ ನಂತರ, ಪ್ರಶ್ನಿತ ಪ್ರದೇಶದ ಪೂರ್ವ ಭಾಗದಲ್ಲಿನ ಹಳ್ಳಕ್ಕಿಂತ ಪ್ರಶ್ನಿತ ಪ್ರದೇಶವು 3.97 ಮೀ ಎತ್ತರದಲ್ಲಿದ್ದು, ದಕ್ಷಿಣ ದಿಕ್ಕಿನಲ್ಲಿರುವ ಉತ್ತರಹಳ್ಳಿ - ಕೆಂಗೇರಿ ರಸ್ತೆಗೆ ಹೊಂದಿಕೊಂಡಿರುವ ಪ್ರದೇಶವೂ ಅರ್ಜಿದಾರರ ಮಾಲೀಕತ್ವದಲ್ಲಿರುವುದರಿಂದ ಪೂರ್ವ ಭಾಗದಲ್ಲಿನ ನಾಲಾವು ಸೆಕೆಂಡರಿ ನಾಲಾ ಆಗಿರುವುದರಿಂದ ನಾಲಾ ಮಧ್ಯಭಾಗದಿಂದ 25 ಮೀ ಪ್ರದೇಶವನ್ನು ಬಫರ್ ಗಾಗಿ ಕಾಯ್ದಿರಿಸಬೇಕೆಂದೂ, ಗ್ರಾಮ ನಕ್ಷೆಯಂತೆ ನಾಲಾ ಖರಾಬನ್ನು ಯಥಾವತ್ತಾಗಿ ಕಾಯ್ದಿರಿಸುವ ಹಾಗೂ ಉದ್ದೇಶಿತ ಬೆಳವಣಿಗೆಗಳಿಂದ ಯಾವುದೇ ಅಸಂಸ್ಕರಿಸಿತ ತ್ಯಾಜ್ಯ ನೀರನ್ನು ಹೊರಬಿಡದೇ ಇರುವ ನಿಭಂದನೆ ಹಾಗೂ ಈ ಕೆಳಕಂಡ ಷರತ್ತುಗಳನ್ನು ವಿಧಿಸಿ, ಬೆಂಗಳೂರು ದಕ್ಷಿಣ ತಾಲ್ಲೂಕು, ಕೆಂಗೇರಿ ಹೋಬಳಿ, ಗಾಣಕಲ್ಲು ಗ್ರಾಮದ ಸರ್ವೆ ನಂ. 15/4 ಸಿ, 15/4ಡಿ, 15/4ಇ ಮತ್ತು 15/6 ರಲ್ಲಿನ ಒಟ್ಟು 04 ಎಕರೆ 02 ಗುಂಟೆ ಅಥವಾ 16389.54 ಚ.ಮೀ ವಿಸ್ತೀರ್ಣದ ವಸತಿ (ಪ್ರಧಾನ) ಸೆನ್ಸಿಟೀವ್ ವಲಯ ಪ್ರದೇಶದಲ್ಲಿ ವಸತಿ ಅಭಿವೃದ್ಧಿಗಳನ್ನು ಅನುಮತಿಸಲು ತೀರ್ಮಾನಿಸಲಾಯಿತು.

ನಗರ ಯೋಜನಾ ಸಭೆಯು,  
ಬೆಂಗಳೂರು ಅಭಿವೃದ್ಧಿ ಪ್ರಾಧಿಕಾರ,  
ಬೆಂಗಳೂರು.

22

*Ball*  
Commissioner

1. ಸದರಿ ಪ್ರದೇಶದಲ್ಲಿ ಅಭಿವೃದ್ಧಿ ಅಥವಾ ಕಟ್ಟಡ ನಿರ್ಮಾಣಗಳನ್ನು ಕೈಗೊಳ್ಳುವ ಪೂರ್ವದಲ್ಲಿ ಸಕ್ಷಮ ಪ್ರಾಧಿಕಾರದಿಂದ ಕರ್ನಾಟಕ ನಗರ ಮತ್ತು ಗ್ರಾಮಾಂತರ ಯೋಜನಾ ಕಾಯ್ದೆ 1961 ರ ಕಲಂ 15 ಮತ್ತು 17 ರಡಿಯಲ್ಲಿ ಸೂಕ್ತ ನಕ್ಷೆ ಅನುಮೋದನೆ ಮತ್ತು ಅನುಮತಿಯನ್ನು ಪಡೆಯತಕ್ಕದ್ದು.
2. ಸ್ವಾಭಾವಿಕವಾಗಿ ಇಳಿಮಟ್ಟದ ಕಡೆ ಹೋಗುವ ಮಳೆ ನೀರನ್ನು ಡೈನ್ ಮುಖಾಂತರ ವ್ಯಾಲಿಗೆ ತಂದು ಸೇರಿಸುವುದು ಹಾಗೂ ನೀರು ಸರಾಗವಾಗಿ ಹರಿಯಲು ಸೂಕ್ತ ವ್ಯವಸ್ಥೆ ಮಾಡುವುದು.
3. ಕಟ್ಟಡ ನಕ್ಷೆ ಅನುಮೋದನೆ ಸಮಯದಲ್ಲಿ ತಳಮಹಡಿ ಅಗತ್ಯತೆ ಬಗ್ಗೆ Water table ನ ವರದಿ ಪಡೆದು ಅದಕ್ಕನುಗುಣವಾಗಿ ಕ್ರಮ ಜರುಗಿಸುವುದು.
4. ಅಭಿವೃದ್ಧಿ ಯೋಜನಾ ನಕ್ಷೆ ಹಾಗೂ ಕಟ್ಟಡ ನಕ್ಷೆಯನ್ನು ಸಕ್ಷಮ ಪ್ರಾಧಿಕಾರದಿಂದ ಅನುಮೋದಿಸಿಕೊಳ್ಳುವುದು.
5. ಪ್ರಶ್ನಿತ ಪ್ರದೇಶಕ್ಕೆ ಇರುವ ರಸ್ತೆಯ ಬಗ್ಗೆ ನಕ್ಷೆ ಮಂಜೂರಾತಿ ನೀಡುವ ಸಕ್ಷಮ ಪ್ರಾಧಿಕಾರವು ಪರಿಶೀಲಿಸಿಕೊಳ್ಳುವುದು.
6. ಕುಡಿಯುವ ನೀರು ವ್ಯವಸ್ಥೆಯನ್ನು ಹಾಗೂ ತ್ಯಾಜ್ಯ ನೀರು ವಿಲೇವಾರಿಗಾಗಿ Sewage Treatment Plant ಸಹಿತ ಒಳಚರಂಡಿ ವ್ಯವಸ್ಥೆಯನ್ನು ಅರ್ಜಿದಾರರೇ ಕಲ್ಪಿಸುವುದು.
7. ಪ್ರಸ್ತಾಪಿತ ಜಮೀನನ್ನು ಅಭಿವೃದ್ಧಿ ಪಡಿಸುವ ಸಂದರ್ಭದಲ್ಲಿ ಅರ್ಜಿದಾರರು ಕಡ್ಡಾಯವಾಗಿ ಮಳೆನೀರು ಕೊಯ್ಲಿಗೆ ಸಂಬಂಧಿಸಿದಂತೆ ಪೂರ್ಣ ವಿವರಗಳನ್ನು ನಕ್ಷೆಯಲ್ಲಿ ಗುರುತಿಸಿ ಉದ್ದೇಶಿತ ಒಟ್ಟು ಕ್ಷೇತ್ರದಲ್ಲಿ ಯಾವುದೇ ರೀತಿಯ ಮಳೆನೀರು ವ್ಯರ್ಥವಾಗಿ ಹೊರಗೆ ಹೋಗದಂತೆ ಉದ್ದೇಶಿತ ಜಮೀನಿನಲ್ಲಿಯೇ ಭೂಮಿಯ ಒಳಗಡೆ ಇಂಗುವಂತೆ ಮಾಡಲು ವಿನ್ಯಾಸವನ್ನು ಸಿದ್ಧಪಡಿಸಿ ಪೂರ್ಣ ವಿವರಗಳನ್ನು ನಕ್ಷೆಯಲ್ಲಿ ಗುರುತಿಸಿ ತೋರಿಸತಕ್ಕದ್ದು.
8. ವಸತಿ ಯೋಜನೆಯಲ್ಲಿನ ಘನತ್ಯಾಜ್ಯಗಳನ್ನು ಹಸಿತ್ಯಾಜ್ಯ, ಒಣತ್ಯಾಜ್ಯ ಪ್ಲಾಸ್ಟಿಕ್ ಮತ್ತು ಇತ್ಯಾದಿಯಾಗಿ ವಿಂಗಡಿಸಿ, Compost ಮಾಡಲು ಸೂಕ್ತ ಸ್ಥಳವನ್ನು ಕಾಯ್ದಿರಿಸತಕ್ಕದ್ದು. ಹಾಗೂ Dual Piping System ಅನ್ನು ಸಹ ಅಳವಡಿಸತಕ್ಕದ್ದು.
9. ಪ್ರಸ್ತಾಪಿತ ಜಮೀನನ್ನು ಅಭಿವೃದ್ಧಿಪಡಿಸುವ ಸಂದರ್ಭದಲ್ಲಿ ಭೂಮಿಯ ಒಳಗಡೆ ಎಲೆಕ್ಟ್ರಿಕ್ ಕೇಬಲ್ ಗಳನ್ನು ಅಳವಡಿಸತಕ್ಕದ್ದು.
10. ನಾಲಾ ಬಫರ್ ಗಾಗಿ ಕಾಯ್ದಿರಿಸಿರುವ ಪ್ರದೇಶವನ್ನು ಸ್ಥಳೀಯ ಸಂಸ್ಥೆ ಅಥವಾ ಬೆಂಗಳೂರು ನೀರು ಸರಬರಾಜು ಮತ್ತು ಒಳಚರಂಡಿ ಮಂಡಳಿ ಇತರೆ ಸರ್ಕಾರಿ ಅಥವಾ ಸರ್ಕಾರೇತರ ಸಂಸ್ಥೆಗಳಿಂದ Storm Water Drain ಅಥವಾ ಒಳಚರಂಡಿ ವ್ಯವಸ್ಥೆಗಳು ಹಾಗೂ ರಸ್ತೆಯನ್ನು ಅಭಿವೃದ್ಧಿಪಡಿಸುವ ಸಂದರ್ಭದಲ್ಲಿ ಮುಖ್ಯವಾಗಿ ಸಾರ್ವಜನಿಕ ಉಪಯೋಗಕ್ಕಾಗಿ ನೋಂದಾಯಿತ ಪರಿತ್ಯಾಜನಾ ಪತ್ರದ ಮೂಲಕ ಪ್ರಾಧಿಕಾರಕ್ಕೆ ಹಸ್ತಾಂತರಿಸತಕ್ಕದ್ದು.

  
 ಸಗರ ಯೋಜಕ ಸದ್ಯಾಜ್ಯ/1) 23  
 ಬೆಂಗಳೂರು ಅಭಿವೃದ್ಧಿ ಪ್ರಾಧಿಕಾರ.  
 ಬೆಂಗಳೂರು.

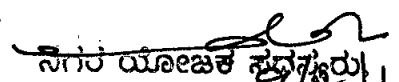
  
**Commissioner**

11. ಬಫರ್ ಪ್ರದೇಶದಲ್ಲಿ ಗಿಡ ಮರಗಳನ್ನು ಬೆಳಸತಕ್ಕದ್ದು.

**ಠರಾವು ಸಂಖ್ಯೆ: 277/ 2015, ದಿನಾಂಕ 31.01.2015**

**ವಿಷಯ:-** ಬೆಂಗಳೂರು ದಕ್ಷಿಣ ತಾಲ್ಲೂಕು, ಕೆಂಗೇರಿ ಹೋಬಳಿ, ಕುಂಬಳಗೋಡು ಗ್ರಾಮದ ಸರ್ವೆ ನಂ.41/1 ರಲ್ಲಿ 29 ಗುಂಟೆ, ಸರ್ವೆ ನಂ.41/11 ರಲ್ಲಿ 01 ಎಕರೆ 19 ಗುಂಟೆ, ಸರ್ವೆ ನಂ.41/12 ರಲ್ಲಿ 01 ಎಕರೆ 18 ಗುಂಟೆ, ಸರ್ವೆ ನಂ.41/13 ರಲ್ಲಿ 01 ಎಕರೆ 14 ಗುಂಟೆ, ಸರ್ವೆ ನಂ.41/14 ರಲ್ಲಿ 29 ಗುಂಟೆ, ಸರ್ವೆ ನಂ.42/1 ರಲ್ಲಿ 18 ಗುಂಟೆ , ಸರ್ವೆ ನಂ.42/3 ರಲ್ಲಿ 03 ಎಕರೆ 34 ಗುಂಟೆ (02ಗುಂಟೆ ಖರಾಬನ್ನು ಹೊರತುಪಡಿಸಿದೆ) ಸರ್ವೆ ನಂ.42/4 ರಲ್ಲಿ 05ಗುಂಟೆ, ಸರ್ವೆ ನಂ.117/1 ರಲ್ಲಿ 01ಎಕರೆ 08ಗುಂಟೆ, ಸರ್ವೆ ನಂ.117/13 ರಲ್ಲಿ 07ಗುಂಟೆ, ಸರ್ವೆ ನಂ.118/1 ರಲ್ಲಿ 0-28ಗುಂಟೆ, ಸರ್ವೆ ನಂ.118/2 ರಲ್ಲಿ 20 ಗುಂಟೆ, ಸರ್ವೆ ನಂ.118/3ಎ ರಲ್ಲಿ 05 ಎಕರೆ 25 ಗುಂಟೆ, ಸರ್ವೆ ನಂ.118/3ಬಿ ರಲ್ಲಿ 20ಗುಂಟೆ, ಸರ್ವೆ ನಂ.118/4 ರಲ್ಲಿ 11 ಗುಂಟೆ ಸರ್ವೆ ನಂ.118/5 ರಲ್ಲಿ 12ಗುಂಟೆ, ಸರ್ವೆ ನಂ.118/6 ರಲ್ಲಿ 16 ಗುಂಟೆ, ಸರ್ವೆ ನಂ.118/7 ರಲ್ಲಿ 16 ಗುಂಟೆ, ಸರ್ವೆ ನಂ.118/8 ರಲ್ಲಿ 13 ಗುಂಟೆ, ಸರ್ವೆ ನಂ.118/9 ರಲ್ಲಿ 20ಗುಂಟೆ, ಒಟ್ಟು 21 ಎಕರೆ 02 ಗುಂಟೆ ಅಥವಾ 85185.14ಚ.ಮೀ ವಿಸ್ತೀರ್ಣದ ಪ್ರದೇಶವು ವಸತಿ (ಮುಖ್ಯ) ಸೆನ್ಸಿಟೀವ್ ವಲಯದಲ್ಲಿದ್ದು, ಅಭಿವೃದ್ಧಿಪಡಿಸಲು ಅನುಮತಿ ನೀಡುವಂತೆ ಅರ್ಜಿದಾರರಾದ ಶ್ರೀ ಜಿ.ಎಸ್. ರಾಜೇಶ್ ರವರು ಕೋರಿರುವ ಬಗ್ಗೆ.

ಪ್ರಾಧಿಕಾರದ ನಗರ ಯೋಜನಾ ಸೆನ್ಸಿಟೀವ್ ವಲಯ ಉಪ ಸಮಿತಿ ಸಭೆಯ ಮುಂದೆ ಮಂಡಿಸಿದ ಟಿಪ್ಪಣಿಯನ್ನು ಪರಿಶೀಲಿಸಿ ಚರ್ಚಿಸಲಾಯಿತು. ಚರ್ಚೆಯ ನಂತರ, ಪ್ರಶ್ನಿತ ಪ್ರದೇಶವು ಬೆಂಗಳೂರು - ಮೈಸೂರು ರಸ್ತೆಗೆ ಹೊಂದಿಕೊಂಡಿರುವುದರಿಂದ, ಪ್ರಶ್ನಿತ ಪ್ರದೇಶದ ಉತ್ತರ - ಪಶ್ಚಿಮ ದಿಕ್ಕಿನಲ್ಲಿರುವ ಕೆರೆಯ ಅಂಚಿನಿಂದ 30 ಮೀ ಪ್ರದೇಶವನ್ನು ಬಫರ್ ಗಾಗಿ ಕಾಯ್ದಿರಿಸಬೇಕೆಂದೂ ಬೆಂಗಳೂರು - ಮೈಸೂರು ರಸ್ತೆಯ ಇನ್ನೊಂದು ಬದಿಯಲ್ಲಿರುವ ಕೈಗಾರಿಕಾ ಪ್ರದೇಶದಿಂದ ರಸ್ತೆ ಚರಂಡಿಯು ಮುಂದುವರೆದು ಅರ್ಜಿದಾರರ ಜಮೀನಿನಲ್ಲಿ water logging ಆಗಿರುವುದರಿಂದ ಸದರಿ ರಸ್ತೆ ಚರಂಡಿಯನ್ನು ಸೂಕ್ತವಾಗಿ ಮುಂದುವರಿಸಲು ಕ್ರಮ ಕೈಗೊಳ್ಳಬೇಕೆಂದು ಹಾಗೂ ಸದರಿ ಪ್ರದೇಶದಲ್ಲಿ ಉದ್ದೇಶಿತ ಬೆಳವಣಿಗೆಗಳಿಂದ ಯಾವುದೇ ಅಸಂಸ್ಕೃತ ತ್ಯಾಜ್ಯ ನೀರನ್ನು ಹೊರಬಿಡದೇ ಇರುವ ನಿಭಂದನೆ ಹಾಗೂ ಈ ಕೆಳಕಂಡ ಷರತ್ತುಗಳನ್ನು ವಿಧಿಸಿ, ಬೆಂಗಳೂರು ದಕ್ಷಿಣ ತಾಲ್ಲೂಕು, ಕೆಂಗೇರಿ ಹೋಬಳಿ, ಕುಂಬಳಗೋಡು ಗ್ರಾಮದ ಸರ್ವೆ ನಂ.41/1 ರಲ್ಲಿ 29 ಗುಂಟೆ, ಸರ್ವೆ ನಂ.41/11 ರಲ್ಲಿ 01 ಎಕರೆ 19 ಗುಂಟೆ, ಸರ್ವೆ ನಂ.41/12 ರಲ್ಲಿ 01 ಎಕರೆ 18 ಗುಂಟೆ, ಸರ್ವೆ ನಂ.41/13 ರಲ್ಲಿ 01 ಎಕರೆ 14 ಗುಂಟೆ, ಸರ್ವೆ ನಂ.41/14 ರಲ್ಲಿ 29 ಗುಂಟೆ, ಸರ್ವೆ ನಂ.42/1 ರಲ್ಲಿ 18 ಗುಂಟೆ , ಸರ್ವೆ ನಂ.42/3 ರಲ್ಲಿ 03 ಎಕರೆ 34 ಗುಂಟೆ (02ಗುಂಟೆ ಖರಾಬನ್ನು ಹೊರತುಪಡಿಸಿದೆ) ಸರ್ವೆ ನಂ.42/4 ರಲ್ಲಿ 05ಗುಂಟೆ, ಸರ್ವೆ

  
ನಗರ ಯೋಜನಾ ಸಭೆಯ  
ಬೆಂಗಳೂರು ಅಭಿವೃದ್ಧಿ ಪ್ರಾಧಿಕಾರ,  
ಬೆಂಗಳೂರು.

24

  
Commissioner



ನಂ.117/1 ರಲ್ಲಿ 01ಎಕರೆ 08ಗುಂಟೆ, ಸರ್ವೆ ನಂ.117/13 ರಲ್ಲಿ 07ಗುಂಟೆ, ಸರ್ವೆ ನಂ.118/1 ರಲ್ಲಿ 0-28ಗುಂಟೆ, ಸರ್ವೆ ನಂ.118/2 ರಲ್ಲಿ 20 ಗುಂಟೆ, ಸರ್ವೆ ನಂ.118/3ಎ ರಲ್ಲಿ 05 ಎಕರೆ 25 ಗುಂಟೆ, ಸರ್ವೆ ನಂ.118/3ಬಿ ರಲ್ಲಿ 20ಗುಂಟೆ, ಸರ್ವೆ ನಂ.118/4 ರಲ್ಲಿ 11 ಗುಂಟೆ ಸರ್ವೆ ನಂ.118/5 ರಲ್ಲಿ 12ಗುಂಟೆ, ಸರ್ವೆ ನಂ.118/6 ರಲ್ಲಿ 16 ಗುಂಟೆ, ಸರ್ವೆ ನಂ.118/7 ರಲ್ಲಿ 16 ಗುಂಟೆ, ಸರ್ವೆ ನಂ.118/8 ರಲ್ಲಿ 13 ಗುಂಟೆ, ಸರ್ವೆ ನಂ.118/9 ರಲ್ಲಿ 20ಗುಂಟೆ, ಒಟ್ಟು 21 ಎಕರೆ 02 ಗುಂಟೆ ಅಥವಾ 85185.14ಚ.ಮೀ ವಿಸ್ತೀರ್ಣದ ಪ್ರದೇಶದಲ್ಲಿ ಅಭಿವೃದ್ಧಿಗಳನ್ನು ಅನುಮತಿಸಲು ತೀರ್ಮಾನಿಸಲಾಯಿತು.

1. ಸದರಿ ಪ್ರದೇಶದಲ್ಲಿ ಅಭಿವೃದ್ಧಿ ಅಥವಾ ಕಟ್ಟಡ ನಿರ್ಮಾಣಗಳನ್ನು ಕೈಗೊಳ್ಳುವ ಪೂರ್ವದಲ್ಲಿ ಸಕ್ಷಮ ಪ್ರಾಧಿಕಾರದಿಂದ ಕರ್ನಾಟಕ ನಗರ ಮತ್ತು ಗ್ರಾಮಾಂತರ ಯೋಜನಾ ಕಾಯ್ದೆ 1961 ರ ಕಲಂ 15 ಮತ್ತು 17 ರಡಿಯಲ್ಲಿ ಸೂಕ್ತ ನಕ್ಷೆ ಅನುಮೋದನೆ ಮತ್ತು ಅನುಮತಿಯನ್ನು ಪಡೆಯತಕ್ಕದ್ದು.
2. ಸ್ವಾಭಾವಿಕವಾಗಿ ಇಳಿಮಟ್ಟದ ಕಡೆ ಹೋಗುವ ಮಳೆ ನೀರನ್ನು ಡೈನ್ ಮುಖಾಂತರ ವ್ಯಾಲಿಗೆ ತಂದು ಸೇರಿಸುವುದು ಹಾಗೂ ನೀರು ಸರಾಗವಾಗಿ ಹರಿಯಲು ಸೂಕ್ತ ವ್ಯವಸ್ಥೆ ಮಾಡುವುದು.
3. ಕಟ್ಟಡ ನಕ್ಷೆ ಅನುಮೋದನೆ ಸಮಯದಲ್ಲಿ ತಳಮಹಡಿ ಅಗತ್ಯತೆ ಬಗ್ಗೆ Water table ನ ವರದಿ ಪಡೆದು ಅದಕ್ಕನುಗುಣವಾಗಿ ಕ್ರಮ ಜರುಗಿಸುವುದು.
4. ಅಭಿವೃದ್ಧಿ ಯೋಜನಾ ನಕ್ಷೆ ಹಾಗೂ ಕಟ್ಟಡ ನಕ್ಷೆಯನ್ನು ಸಕ್ಷಮ ಪ್ರಾಧಿಕಾರದಿಂದ ಅನುಮೋದಿಸಿಕೊಳ್ಳುವುದು.
5. ಪ್ರಶ್ನಿತ ಪ್ರದೇಶಕ್ಕೆ ಇರುವ ರಸ್ತೆಯ ಬಗ್ಗೆ ನಕ್ಷೆ ಮಂಜೂರಾತಿ ನೀಡುವ ಸಕ್ಷಮ ಪ್ರಾಧಿಕಾರವು ಪರಿಶೀಲಿಸಿಕೊಳ್ಳುವುದು.
6. ಕುಡಿಯುವ ನೀರು ವ್ಯವಸ್ಥೆಯನ್ನು ಹಾಗೂ ತ್ಯಾಜ್ಯ ನೀರು ವಿಲೇವಾರಿಗಾಗಿ Sewage Treatment Plant ಸಹಿತ ಒಳಚರಂಡಿ ವ್ಯವಸ್ಥೆಯನ್ನು ಅರ್ಜಿದಾರರೇ ಕಲ್ಪಿಸುವುದು.
7. ಪ್ರಸ್ತಾಪಿತ ಜಮೀನನ್ನು ಅಭಿವೃದ್ಧಿ ಪಡಿಸುವ ಸಂದರ್ಭದಲ್ಲಿ ಅರ್ಜಿದಾರರು ಕಡ್ಡಾಯವಾಗಿ ಮಳೆನೀರು ಕೊಯ್ಲಿಗೆ ಸಂಬಂಧಿಸಿದಂತೆ ಪೂರ್ಣ ವಿವರಗಳನ್ನು ನಕ್ಷೆಯಲ್ಲಿ ಗುರುತಿಸಿ ಉದ್ದೇಶಿತ ಒಟ್ಟು ಕ್ಷೇತ್ರದಲ್ಲಿ ಯಾವುದೇ ರೀತಿಯ ಮಳೆನೀರು ವ್ಯರ್ಥವಾಗಿ ಹೊರಗೆ ಹೋಗದಂತೆ ಉದ್ದೇಶಿತ ಜಮೀನಿನಲ್ಲಿಯೇ ಭೂಮಿಯ ಒಳಗಡೆ ಇಂಗುವಂತೆ ಮಾಡಲು ವಿನ್ಯಾಸವನ್ನು ಸಿದ್ಧಪಡಿಸಿ ಪೂರ್ಣ ವಿವರಗಳನ್ನು ನಕ್ಷೆಯಲ್ಲಿ ಗುರುತಿಸಿ ತೋರಿಸತಕ್ಕದ್ದು.
8. ವಸತಿ ಯೋಜನೆಯಲ್ಲಿನ ಘನತ್ಯಾಜ್ಯಗಳನ್ನು ಹಸಿತ್ಯಾಜ್ಯ, ಒಣತ್ಯಾಜ್ಯ ಪ್ಲಾಸ್ಟಿಕ್ ಮತ್ತು ಇತ್ಯಾದಿಯಾಗಿ ವಿಂಗಡಿಸಿ, Compost ಮಾಡಲು ಸೂಕ್ತ ಸ್ಥಳವನ್ನು ಕಾಯ್ದಿರಿಸತಕ್ಕದ್ದು. ಹಾಗೂ Dual Piping System ಅನ್ನು ಸಹ ಅಳವಡಿಸತಕ್ಕದ್ದು.

ನಗರ ಯೋಜಕ ಸಚಿವರು  
ಬೆಂಗಳೂರು ಅಭಿವೃದ್ಧಿ ಪ್ರಾಧಿಕಾರ,  
ಬೆಂಗಳೂರು.

  
Commissioner


9. ಪ್ರಸ್ತಾಪಿತ ಜಮೀನನ್ನು ಅಭಿವೃದ್ಧಿಪಡಿಸುವ ಸಂದರ್ಭದಲ್ಲಿ ಭೂಮಿಯ ಒಳಗಡೆ ಎಲೆಕ್ಟ್ರಿಕ್ ಕೇಬಲ್ ಗಳನ್ನು ಅಳವಡಿಸತಕ್ಕದ್ದು.
10. ನಾಲಾ ಬಫರ್ ಗಾಗಿ ಕಾಯ್ದಿರಿಸಿರುವ ಪ್ರದೇಶವನ್ನು ಸ್ಥಳೀಯ ಸಂಸ್ಥೆ ಅಥವಾ ಬೆಂಗಳೂರು ನೀರು ಸರಬರಾಜು ಮತ್ತು ಒಳಚರಂಡಿ ಮಂಡಳಿ ಇತರೆ ಸರ್ಕಾರಿ ಅಥವಾ ಸರ್ಕಾರೇತರ ಸಂಸ್ಥೆಗಳಿಂದ Storm Water Drain ಅಥವಾ ಒಳಚರಂಡಿ ವ್ಯವಸ್ಥೆಗಳು ಹಾಗೂ ರಸ್ತೆಯನ್ನು ಅಭಿವೃದ್ಧಿಪಡಿಸುವ ಸಂದರ್ಭದಲ್ಲಿ ಮುಫತ್ತಾಗಿ ಸಾರ್ವಜನಿಕ ಉಪಯೋಗಕ್ಕಾಗಿ ನೋಂದಾಯಿತ ಪರಿತ್ಯಾಜನಾ ಪತ್ರದ ಮೂಲಕ ಪ್ರಾಧಿಕಾರಕ್ಕೆ ಹಸ್ತಾಂತರಿಸತಕ್ಕದ್ದು.
11. ಬಫರ್ ಪ್ರದೇಶದಲ್ಲಿ ಗಿಡ ಮರಗಳನ್ನು ಬೆಳೆಸತಕ್ಕದ್ದು.

**ಠರಾವು ಸಂಖ್ಯೆ: 278/ 2015, ದಿನಾಂಕ 31.01.2015**

**ವಿಷಯ:-** ಬೆಂಗಳೂರು ಪೂರ್ವ ತಾಲ್ಲೂಕು, ವರ್ತೂರು ಹೋಬಳಿ, ಕೆಂಪಾಪುರ ಗ್ರಾಮದ ಸರ್ವೆ ನಂ.16 ರ ಪೈಕಿ 00 ಎಕರೆ 26 ಗುಂಟೆ ಅಥವಾ 2645.86 ಚ.ಮೀ ವಿಸ್ತೀರ್ಣದ ವಸತಿ (ಪ್ರಧಾನ) ಸೆನ್ಸಿಟೀವ್ ವಲಯದಿಂದ ವಿಮುಕ್ತಿಗೊಳಿಸಿ ಅಭಿವೃದ್ಧಿಗಳನ್ನು ಅನುಮತಿಸಲು ಅರ್ಜಿದಾರರಾದ ಶ್ರೀಮತಿ ಕಮಲಮ್ಮ ಮತ್ತು ಶ್ರೀ ವೆಂಕಟೇಶ್ ರವರು ಕೋರಿರುವ ಬಗ್ಗೆ.


ವಿಷಯದಲ್ಲಿನ ಅಂಶಗಳನ್ನು ಪರಿಶೀಲಿಸಿ ಚರ್ಚಿಸಲಾಯಿತು. ಚರ್ಚೆಯ ನಂತರ, ಪ್ರಶ್ನಿತ ಪ್ರದೇಶವು RMP-2015ರಂತೆ ವಸತಿ (ಪ್ರಧಾನ) ಸೆನ್ಸಿಟೀವ್ ಗಾಗಿ ವರ್ಗೀಕರಿಸಿರುವ ಪ್ರದೇಶದಲ್ಲಿ ಉದ್ದೇಶಿತ ಬೆಳವಣಿಗೆಗಳಿಂದ ಯಾವುದೇ ಅಸಂಸ್ಕರಿಸಿತ ತ್ಯಾಜ್ಯ ನೀರನ್ನು ಹೊರಬಿಡದೇ ಇರುವ ನಿಭಂದನೆ ಹಾಗೂ ಈ ಕೆಳಕಂಡ ಷರತ್ತುಗಳನ್ನು ವಿಧಿಸಿ, ಬೆಂಗಳೂರು ಪೂರ್ವ ತಾಲ್ಲೂಕು, ವರ್ತೂರು ಹೋಬಳಿ, ಕೆಂಪಾಪುರ ಗ್ರಾಮದ ಸರ್ವೆ ನಂ.16 ರ ಪೈಕಿ 00 ಎಕರೆ 26 ಗುಂಟೆ ಅಥವಾ 2645.86 ಚ.ಮೀ ವಿಸ್ತೀರ್ಣದ ವಸತಿ (ಪ್ರಧಾನ) ಸೆನ್ಸಿಟೀವ್ ವಲಯದಿಂದ ವಿಮುಕ್ತಿಗೊಳಿಸಿ ಅಭಿವೃದ್ಧಿಗಳನ್ನು ಅನುಮತಿಸಲು ತೀರ್ಮಾನಿಸಲಾಯಿತು.

1. ಸದರಿ ಪ್ರದೇಶದಲ್ಲಿ ಅಭಿವೃದ್ಧಿ ಅಥವಾ ಕಟ್ಟಡ ನಿರ್ಮಾಣಗಳನ್ನು ಕೈಗೊಳ್ಳುವ ಪೂರ್ವದಲ್ಲಿ ಸಕ್ಷಮ ಪ್ರಾಧಿಕಾರದಿಂದ ಕರ್ನಾಟಕ ನಗರ ಮತ್ತು ಗ್ರಾಮಾಂತರ ಯೋಜನಾ ಕಾಯ್ದೆ 1961 ರ ಕಲಂ 15 ಮತ್ತು 17 ರಡಿಯಲ್ಲಿ ಸೂಕ್ತ ನಕ್ಷೆ ಅನುಮೋದನೆ ಮತ್ತು ಅನುಮತಿಯನ್ನು ಪಡೆಯತಕ್ಕದ್ದು.
2. ಸ್ವಾಭಾವಿಕವಾಗಿ ಇಳಿಮಟ್ಟದ ಕಡೆ ಹೋಗುವ ಮಳೆ ನೀರನ್ನು ಡೈನ್ ಮುಖಾಂತರ ವ್ಯಾಲಿಗೆ ತಂದು ಸೇರಿಸುವುದು ಹಾಗೂ ನೀರು ಸರಾಗವಾಗಿ ಹರಿಯಲು ಸೂಕ್ತ ವ್ಯವಸ್ಥೆ ಮಾಡುವುದು.

  
 ಸಗರ ಯೋಜನಾ ಸಿಬ್ಬಂದಿ 26  
 ಬೆಂಗಳೂರು ಅಭಿವೃದ್ಧಿ ಪ್ರಾಧಿಕಾರ,  
 ಬೆಂಗಳೂರು.

  
 Commissioner

3. ಕಟ್ಟಡ ನಕ್ಷೆ ಅನುಮೋದನೆ ಸಮಯದಲ್ಲಿ ತಳಮಹಡಿ ಅಗತ್ಯತೆ ಬಗ್ಗೆ Water table ನ ವರದಿ ಪಡೆದು ಅದಕ್ಕನುಗುಣವಾಗಿ ಕ್ರಮ ಜರುಗಿಸುವುದು.
4. ಅಭಿವೃದ್ಧಿ ಯೋಜನಾ ನಕ್ಷೆ ಹಾಗೂ ಕಟ್ಟಡ ನಕ್ಷೆಯನ್ನು ಸಕ್ಷಮ ಪ್ರಾಧಿಕಾರದಿಂದ ಅನುಮೋದಿಸಿಕೊಳ್ಳುವುದು.
5. ಪ್ರಶ್ನಿತ ಪ್ರದೇಶಕ್ಕೆ ಇರುವ ರಸ್ತೆಯ ಬಗ್ಗೆ ನಕ್ಷೆ ಮಂಜೂರಾತಿ ನೀಡುವ ಸಕ್ಷಮ ಪ್ರಾಧಿಕಾರವು ಪರಿಶೀಲಿಸಿಕೊಳ್ಳುವುದು.
6. ಕುಡಿಯುವ ನೀರು ವ್ಯವಸ್ಥೆಯನ್ನು ಹಾಗೂ ತ್ಯಾಜ್ಯ ನೀರು ವಿಲೇವಾರಿಗಾಗಿ Sewage Treatment Plant ಸಹಿತ ಒಳಚರಂಡಿ ವ್ಯವಸ್ಥೆಯನ್ನು ಅರ್ಜಿದಾರರೇ ಕಲ್ಪಿಸುವುದು.
7. ಪ್ರಸ್ತಾಪಿತ ಜಮೀನನ್ನು ಅಭಿವೃದ್ಧಿ ಪಡಿಸುವ ಸಂದರ್ಭದಲ್ಲಿ ಅರ್ಜಿದಾರರು ಕಡ್ಡಾಯವಾಗಿ ಮಳೆನೀರು ಕೊಯ್ಲಿಗೆ ಸಂಬಂಧಿಸಿದಂತೆ ಪೂರ್ಣ ವಿವರಗಳನ್ನು ನಕ್ಷೆಯಲ್ಲಿ ಗುರುತಿಸಿ ಉದ್ದೇಶಿತ ಒಟ್ಟು ಕ್ಷೇತ್ರದಲ್ಲಿ ಯಾವುದೇ ರೀತಿಯ ಮಳೆನೀರು ವ್ಯರ್ಥವಾಗಿ ಹೊರಗೆ ಹೋಗದಂತೆ ಉದ್ದೇಶಿತ ಜಮೀನಿನಲ್ಲಿಯೇ ಭೂಮಿಯ ಒಳಗಡೆ ಇಂಗುವಂತೆ ಮಾಡಲು ವಿನ್ಯಾಸವನ್ನು ಸಿದ್ಧಪಡಿಸಿ ಪೂರ್ಣ ವಿವರಗಳನ್ನು ನಕ್ಷೆಯಲ್ಲಿ ಗುರುತಿಸಿ ತೋರಿಸತಕ್ಕದ್ದು.
8. ವಸತಿ ಯೋಜನೆಯಲ್ಲಿನ ಘನತ್ಯಾಜ್ಯಗಳನ್ನು ಹಸಿತ್ಯಾಜ್ಯ, ಒಣತ್ಯಾಜ್ಯ ಪ್ಲಾಸ್ಟಿಕ್ ಮತ್ತು ಇತ್ಯಾದಿಯಾಗಿ ವಿಂಗಡಿಸಿ, Compost ಮಾಡಲು ಸೂಕ್ತ ಸ್ಥಳವನ್ನು ಕಾಯ್ದಿರಿಸತಕ್ಕದ್ದು. ಹಾಗೂ Dual Piping System ಅನ್ನು ಸಹ ಅಳವಡಿಸತಕ್ಕದ್ದು.
9. ಪ್ರಸ್ತಾಪಿತ ಜಮೀನನ್ನು ಅಭಿವೃದ್ಧಿಪಡಿಸುವ ಸಂದರ್ಭದಲ್ಲಿ ಭೂಮಿಯ ಒಳಗಡೆ ಎಲೆಕ್ಟ್ರಿಕ್ ಕೇಬಲ್ ಗಳನ್ನು ಅಳವಡಿಸತಕ್ಕದ್ದು.
10. ನಾಲಾ ಬಫರ್ ಗಾಗಿ ಕಾಯ್ದಿರಿಸಿರುವ ಪ್ರದೇಶವನ್ನು ಸ್ಥಳೀಯ ಸಂಸ್ಥೆ ಅಥವಾ ಬೆಂಗಳೂರು ನೀರು ಸರಬರಾಜು ಮತ್ತು ಒಳಚರಂಡಿ ಮಂಡಳಿ ಇತರೆ ಸರ್ಕಾರಿ ಅಥವಾ ಸರ್ಕಾರೇತರ ಸಂಸ್ಥೆಗಳಿಂದ Storm Water Drain ಅಥವಾ ಒಳಚರಂಡಿ ವ್ಯವಸ್ಥೆಗಳು ಹಾಗೂ ರಸ್ತೆಯನ್ನು ಅಭಿವೃದ್ಧಿಪಡಿಸುವ ಸಂದರ್ಭದಲ್ಲಿ ಮುಘತ್ತಾಗಿ ಸಾರ್ವಜನಿಕ ಉಪಯೋಗಕ್ಕಾಗಿ ನೋಂದಾಯಿತ ಪರಿತ್ಯಾಜನಾ ಪತ್ರದ ಮೂಲಕ ಪ್ರಾಧಿಕಾರಕ್ಕೆ ಹಸ್ತಾಂತರಿಸತಕ್ಕದ್ದು.
11. ಬಫರ್ ಪ್ರದೇಶದಲ್ಲಿ ಗಿಡ ಮರಗಳನ್ನು ಬೆಳಸತಕ್ಕದ್ದು.

  
 ಸಗರ ಯೋಜನೆ ಸದಸ್ಯರು,  
 ಬೆಂಗಳೂರು ಅಭಿವೃದ್ಧಿ ಪ್ರಾಧಿಕಾರ,  
 ಬೆಂಗಳೂರು.

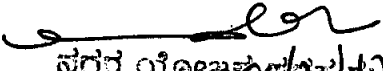
  
 Commissioner

ಠರಾವು ಸಂಖ್ಯೆ: 279/ 2015, ದಿನಾಂಕ 31.01.2015

**ವಿಷಯ:-** ಬೆಂಗಳೂರು ಪೂರ್ವ ತಾಲ್ಲೂಕು, ವರ್ತೂರು ಹೋಬಳಿ, ದೇವರಬೀಸನಹಳ್ಳಿ ಗ್ರಾಮದ ಸರ್ವೆ ನಂ.46/3 ರಲ್ಲಿನ 01 ಎಕರೆ 15 ಗುಂಟೆ ಅಥವಾ 5597.02 ಚ.ಮೀ ವಿಸ್ತೀರ್ಣದ ಪ್ರದೇಶವನ್ನು ಕೈಗಾರಿಕಾ (ಹೈಟೆಕ್) ಸೆನ್ಸಿಟೀವ್ ವಲಯದಿಂದ ವಿಮುಕ್ತಿಗೊಳಿಸಿ ಅಭಿವೃದ್ಧಿಗಳನ್ನು ಅನುಮತಿಸಲು ಅರ್ಜಿದಾರರಾದ ಶ್ರೀ ಕೃಷ್ಣಾರೆಡ್ಡಿ ಮತ್ತು ಇತರರು ಕೋರಿರುವ ಬಗ್ಗೆ.

ವಿಷಯದಲ್ಲಿನ ಅಂಶಗಳನ್ನು ಪರಿಶೀಲಿಸಿ ಚರ್ಚಿಸಲಾಯಿತು. ಚರ್ಚೆಯ ನಂತರ, ಪ್ರಶ್ನಿತ ಪ್ರದೇಶವು RMP-2015ರಂತೆ ನಾಲಾ ಹಾಗೂ ಸೆನ್ಸಿಟೀವ್ ವಲಯ ಎಂದು ಸೂಚಿಸಿರುವ ಪ್ರದೇಶದಲ್ಲಿ ತಹಶೀಲ್ದಾರ್ ಹಾಗೂ ಜಿಲ್ಲಾಧಿಕಾರಿಗಳು ರವರು ನೀಡಿರುವ ಪತ್ರದ ಮೇರೆಗೆ ಸೆನ್ಸಿಟೀವ್ ವಲಯದಿಂದ ಹೊರತುಪಡಿಸಲು ತೀರ್ಮಾನಿಸಲಾಗಿದ್ದು, ಭೂ ಉಪಯೋಗಕ್ಕೆ ಸಂಬಂಧಿಸಿದಂತೆ RMP-2015ರಲ್ಲಿ ವರ್ಗೀಕರಿಸಿರುವ ನಾಲಾ ಪ್ರದೇಶದಲ್ಲಿನ ಭೂ ಉಪಯೋಗಕ್ಕೆ ಬದಲಾಗಿ ಕೈಗಾರಿಕೆ ಹೈಟೆಕ್ ಉಪಯೋಗಕ್ಕೆ ನಿಗದಿಪಡಿಸುವ ಸಂಬಂಧ ಸಕ್ಷಮ ಪ್ರಾಧಿಕಾರದಿಂದ ಸೂಕ್ತ ಆದೇಶ ಪಡೆಯಬೇಕೆಂದು ನಗರ ಯೋಜನಾ ನಿರ್ದೇಶಕರು ಸೂಚಿಸಿದ ನಿಬಂಧನೆಗೊಳಪಟ್ಟು ಹಾಗೂ ಸದರಿ ಪ್ರದೇಶದಲ್ಲಿ ಉದ್ದೇಶಿತ ಬೆಳವಣಿಗೆಗಳಿಂದ ಯಾವುದೇ ಅಸಂಸ್ಕರಿಸಿತ ತ್ಯಾಜ್ಯ ನೀರನ್ನು ಹೊರಬಿಡದೇ ಇರುವ ನಿಬಂಧನೆ ಮತ್ತು ಈ ಕೆಳಕಂಡ ಷರತ್ತುಗಳನ್ನು ವಿಧಿಸಿ ಬೆಂಗಳೂರು ಪೂರ್ವ ತಾಲ್ಲೂಕು, ವರ್ತೂರು ಹೋಬಳಿ, ದೇವರಬೀಸನಹಳ್ಳಿ ಗ್ರಾಮದ ಸರ್ವೆ ನಂ.46/3 ರಲ್ಲಿನ 01 ಎಕರೆ 15 ಗುಂಟೆ ಅಥವಾ 5597.02 ಚ.ಮೀ ವಿಸ್ತೀರ್ಣದ ಪ್ರದೇಶವನ್ನು ಕೈಗಾರಿಕಾ (ಹೈಟೆಕ್) ಸೆನ್ಸಿಟೀವ್ ವಲಯದಿಂದ ವಿಮುಕ್ತಿಗೊಳಿಸಿ ಅಭಿವೃದ್ಧಿಗಳನ್ನು ಅನುಮತಿಸಲು ಪರಿಗಣಿಸಲು ತೀರ್ಮಾನಿಸಲಾಯಿತು.

1. ಸದರಿ ಪ್ರದೇಶದಲ್ಲಿ ಅಭಿವೃದ್ಧಿ ಅಥವಾ ಕಟ್ಟಡ ನಿರ್ಮಾಣಗಳನ್ನು ಕೈಗೊಳ್ಳುವ ಪೂರ್ವದಲ್ಲಿ ಸಕ್ಷಮ ಪ್ರಾಧಿಕಾರದಿಂದ ಕರ್ನಾಟಕ ನಗರ ಮತ್ತು ಗ್ರಾಮಾಂತರ ಯೋಜನಾ ಕಾಯ್ದೆ 1961 ರ ಕಲಂ 15 ಮತ್ತು 17 ರಡಿಯಲ್ಲಿ ಸೂಕ್ತ ನಕ್ಷೆ ಅನುಮೋದನೆ ಮತ್ತು ಅನುಮತಿಯನ್ನು ಪಡೆಯತಕ್ಕದ್ದು.
2. ಸ್ವಾಭಾವಿಕವಾಗಿ ಇಳಿಮಟ್ಟದ ಕಡೆ ಹೋಗುವ ಮಳೆ ನೀರನ್ನು ಡೈನ್ ಮುಖಾಂತರ ವ್ಯಾಲಿಗೆ ತಂದು ಸೇರಿಸುವುದು ಹಾಗೂ ನೀರು ಸರಾಗವಾಗಿ ಹರಿಯಲು ಸೂಕ್ತ ವ್ಯವಸ್ಥೆ ಮಾಡುವುದು.
3. ಕಟ್ಟಡ ನಕ್ಷೆ ಅನುಮೋದನೆ ಸಮಯದಲ್ಲಿ ತಳಮಹಡಿ ಅಗತ್ಯತೆ ಬಗ್ಗೆ Water table ನ ವರದಿ ಪಡೆದು ಅದಕ್ಕನುಗುಣವಾಗಿ ಕ್ರಮ ಜರುಗಿಸುವುದು.
4. ಅಭಿವೃದ್ಧಿ ಯೋಜನಾ ನಕ್ಷೆ ಹಾಗೂ ಕಟ್ಟಡ ನಕ್ಷೆಯನ್ನು, ಸಕ್ಷಮ ಪ್ರಾಧಿಕಾರದಿಂದ ಅನುಮೋದಿಸಿಕೊಳ್ಳುವುದು.

  
ಸಗರ ಯೋಜನಾ (279/2015)  
ಬೆಂಗಳೂರು ಅಭಿವೃದ್ಧಿ ಪ್ರಾಧಿಕಾರ,  
ಬೆಂಗಳೂರು.


28

  
Commissioner

5. ಪ್ರಶ್ನಿತ ಪ್ರದೇಶಕ್ಕೆ ಇರುವ ರಸ್ತೆಯ ಬಗ್ಗೆ ನಕ್ಷೆ ಮಂಜೂರಾತಿ ನೀಡುವ ಸಕ್ಷಮ ಪ್ರಾಧಿಕಾರವು ಪರಿಶೀಲಿಸಿಕೊಳ್ಳುವುದು.
6. ಕುಡಿಯುವ ನೀರು ವ್ಯವಸ್ಥೆಯನ್ನು ಹಾಗೂ ತ್ಯಾಜ್ಯ ನೀರು ವಿಲೇವಾರಿಗಾಗಿ Sewage Treatment Plant ಸಹಿತ ಒಳಚರಂಡಿ ವ್ಯವಸ್ಥೆಯನ್ನು ಅರ್ಜಿದಾರರೇ ಕಲ್ಪಿಸುವುದು.
7. ಪ್ರಸ್ತಾಪಿತ ಜಮೀನನ್ನು ಅಭಿವೃದ್ಧಿ ಪಡಿಸುವ ಸಂದರ್ಭದಲ್ಲಿ ಅರ್ಜಿದಾರರು ಕಡ್ಡಾಯವಾಗಿ ಮಳೆನೀರು ಕೊಯ್ಲಿಗೆ ಸಂಬಂಧಿಸಿದಂತೆ ಪೂರ್ಣ ವಿವರಗಳನ್ನು ನಕ್ಷೆಯಲ್ಲಿ ಗುರುತಿಸಿ ಉದ್ದೇಶಿತ ಒಟ್ಟು ಕ್ಷೇತ್ರದಲ್ಲಿ ಯಾವುದೇ ರೀತಿಯ ಮಳೆನೀರು ವ್ಯರ್ಥವಾಗಿ ಹೊರಗೆ ಹೋಗದಂತೆ ಉದ್ದೇಶಿತ ಜಮೀನಿನಲ್ಲಿಯೇ ಭೂಮಿಯ ಒಳಗಡೆ ಇಂಗುವಂತೆ ಮಾಡಲು ವಿನ್ಯಾಸವನ್ನು ಸಿದ್ಧಪಡಿಸಿ ಪೂರ್ಣ ವಿವರಗಳನ್ನು ನಕ್ಷೆಯಲ್ಲಿ ಗುರುತಿಸಿ ತೋರಿಸತಕ್ಕದ್ದು.
8. ವಸತಿ ಯೋಜನೆಯಲ್ಲಿನ ಘನತ್ಯಾಜ್ಯಗಳನ್ನು ಹಸಿತ್ಯಾಜ್ಯ, ಒಣತ್ಯಾಜ್ಯ ಪ್ಲಾಸ್ಟಿಕ್ ಮತ್ತು ಇತ್ಯಾದಿಯಾಗಿ ವಿಂಗಡಿಸಿ, Compost ಮಾಡಲು ಸೂಕ್ತ ಸ್ಥಳವನ್ನು ಕಾಯ್ದಿರಿಸತಕ್ಕದ್ದು. ಹಾಗೂ Dual Piping System ಅನ್ನು ಸಹ ಅಳವಡಿಸತಕ್ಕದ್ದು.
9. ಪ್ರಸ್ತಾಪಿತ ಜಮೀನನ್ನು ಅಭಿವೃದ್ಧಿಪಡಿಸುವ ಸಂದರ್ಭದಲ್ಲಿ ಭೂಮಿಯ ಒಳಗಡೆ ಎಲೆಕ್ಟ್ರಿಕ್ ಕೇಬಲ್ ಗಳನ್ನು ಅಳವಡಿಸತಕ್ಕದ್ದು.
10. ನಾಲಾ ಬಫರ್ ಗಾಗಿ ಕಾಯ್ದಿರಿಸಿರುವ ಪ್ರದೇಶವನ್ನು ಸ್ಥಳೀಯ ಸಂಸ್ಥೆ ಅಥವಾ ಬೆಂಗಳೂರು ನೀರು ಸರಬರಾಜು ಮತ್ತು ಒಳಚರಂಡಿ ಮಂಡಳಿ ಇತರೆ ಸರ್ಕಾರಿ ಅಥವಾ ಸರ್ಕಾರೇತರ ಸಂಸ್ಥೆಗಳಿಂದ Storm Water Drain ಅಥವಾ ಒಳಚರಂಡಿ ವ್ಯವಸ್ಥೆಗಳು ಹಾಗೂ ರಸ್ತೆಯನ್ನು ಅಭಿವೃದ್ಧಿಪಡಿಸುವ ಸಂದರ್ಭದಲ್ಲಿ ಮುಘತ್ತಾಗಿ ಸಾರ್ವಜನಿಕ ಉಪಯೋಗಕ್ಕಾಗಿ ನೋಂದಾಯಿತ ಪರಿತ್ಯಾಜನಾ ಪತ್ರದ ಮೂಲಕ ಪ್ರಾಧಿಕಾರಕ್ಕೆ ಹಸ್ತಾಂತರಿಸತಕ್ಕದ್ದು.
11. ಬಫರ್ ಪ್ರದೇಶದಲ್ಲಿ ಗಿಡ ಮರಗಳನ್ನು ಬೆಳಸತಕ್ಕದ್ದು.

**ಠರಾವು ಸಂಖ್ಯೆ: 280/2015 ದಿನಾಂಕ 31.01.2015**

**ವಿಷಯ:-** ಬೆಂಗಳೂರು ಪೂರ್ವ ತಾಲ್ಲೂಕು, ವರ್ತೂರು ಹೋಬಳಿ, ಅಮಾನಿಖಾನೆ ಬೆಳ್ಳಂದೂರು ಗ್ರಾಮದ ಸರ್ವೆ ನಂ.324 ರಲ್ಲಿನ 01 ಎಕರೆ 10 ಗುಂಟೆ, ಸರ್ವೆ ನಂ.325 ರಲ್ಲಿನ 02ಎಕರೆ 14ಗುಂಟೆ ಮತ್ತು ಸರ್ವೆ ನಂ.476 ರಲ್ಲಿನ 03ಎಕರೆ 13 ಗುಂಟೆ ಒಟ್ಟು 06 ಎಕರೆ 37 ಗುಂಟೆ ವಿಸ್ತೀರ್ಣದ ಪ್ರದೇಶವನ್ನು ವಿಮುಕ್ತಿಗೊಳಿಸಿ ಅಭಿವೃದ್ಧಿಗಳನ್ನು ಅನುಮತಿಸಲು ಅರ್ಜಿದಾರರಾದ ಶ್ರೀಮತಿ ವಿ. ಪದ್ಮ ಮತ್ತು ಇತರರು ಕೋರಿರುವ ಬಗ್ಗೆ.

  
 ಸರ್ಕಾರ ಯೋಜನೆ ಸೆಕ್ಷನ್,  
 ಬೆಂಗಳೂರು ಅಭಿವೃದ್ಧಿ ಪ್ರಾಧಿಕಾರ,  
 ಬೆಂಗಳೂರು.

29

  
**Commissioner**

ವಿಷಯದಲ್ಲಿನ ಅಂಶಗಳನ್ನು ಪರಿಶೀಲಿಸಿ ಚರ್ಚಿಸಲಾಯಿತು. ಚರ್ಚೆಯ ನಂತರ, ಪ್ರಶ್ನಿತ ಪ್ರದೇಶವು RMP-2015ರಂತೆ ಸ್ಥತ್ತಿನ ದಕ್ಷಿಣಕ್ಕೆ ಇರುವ ಪ್ರೈಮರಿ ನಾಲಾದ ಮಧ್ಯಭಾಗದಿಂದ 50 ಮೀಟರ್ ಬಫರ್ ಹಾಗೂ ಸ್ಥತ್ತಿನ ಪೂರ್ವಕ್ಕೆ ಇರುವ ಕೆರೆಯಿಂದ 30 ಮೀಟರ್ ಬಫರ್ ಅಳವಡಿಸುವ ಹಾಗೂ ಉದ್ದೇಶಿತ ಬೆಳವಣಿಗೆಗಳಿಂದ ಯಾವುದೇ ಅಸಂಸ್ಕರಿಸಿತ ತ್ಯಾಜ್ಯ ನೀರನ್ನು ಹೊರಬಿಡದೇ ಇರುವ ನಿಭಂದನೆ ಹಾಗೂ ಈ ಕೆಳಕಂಡ ಷರತ್ತುಗಳನ್ನು ವಿಧಿಸಿ, ಬೆಂಗಳೂರು ಪೂರ್ವ ತಾಲ್ಲೂಕು, ವರ್ತೂರು ಹೋಬಳಿ, ಅಮಾನಿಖಾನೆ ಬೆಳ್ಳಂದೂರು ಗ್ರಾಮದ ಸರ್ವೆ ನಂ.324 ರಲ್ಲಿನ 01 ಎಕರೆ 10 ಗುಂಟೆ, ಸರ್ವೆ ನಂ.325 ರಲ್ಲಿನ 02ಎಕರೆ 14ಗುಂಟೆ ಮತ್ತು ಸರ್ವೆ ನಂ.476 ರಲ್ಲಿನ 03ಎಕರೆ 13 ಗುಂಟೆ ಒಟ್ಟು 06 ಎಕರೆ 37 ಗುಂಟೆ ವಿಸ್ತೀರ್ಣದ ಪ್ರದೇಶವನ್ನು ವಿಮುಕ್ತಿಗೊಳಿಸಿ ಅಭಿವೃದ್ಧಿಗಳನ್ನು ಅನುಮತಿಸಲು ತೀರ್ಮಾನಿಸಲಾಯಿತು.

1. ಸದರಿ ಪ್ರದೇಶದಲ್ಲಿ ಅಭಿವೃದ್ಧಿ ಅಥವಾ ಕಟ್ಟಡ ನಿರ್ಮಾಣಗಳನ್ನು ಕೈಗೊಳ್ಳುವ ಪೂರ್ವದಲ್ಲಿ ಸಕ್ಷಮ ಪ್ರಾಧಿಕಾರದಿಂದ ಕರ್ನಾಟಕ ನಗರ ಮತ್ತು ಗ್ರಾಮಾಂತರ ಯೋಜನಾ ಕಾಯ್ದೆ 1961 ರ ಕಲಂ 15 ಮತ್ತು 17 ರಡಿಯಲ್ಲಿ ಸೂಕ್ತ ನಕ್ಷೆ ಅನುಮೋದನೆ ಮತ್ತು ಅನುಮತಿಯನ್ನು ಪಡೆಯತಕ್ಕದ್ದು.
2. ಸ್ವಾಭಾವಿಕವಾಗಿ ಇಳಿಮಟ್ಟದ ಕಡೆ ಹೋಗುವ ಮಳೆ ನೀರನ್ನು ಡೈನ್ ಮುಖಾಂತರ ವ್ಯಾಲಿಗೆ ತಂದು ಸೇರಿಸುವುದು ಹಾಗೂ ನೀರು ಸರಾಗವಾಗಿ ಹರಿಯಲು ಸೂಕ್ತ ವ್ಯವಸ್ಥೆ ಮಾಡುವುದು.
3. ಕಟ್ಟಡ ನಕ್ಷೆ ಅನುಮೋದನೆ ಸಮಯದಲ್ಲಿ ತಳಮಹಡಿ ಅಗತ್ಯತೆ ಬಗ್ಗೆ Water table ನ ವರದಿ ಪಡೆದು ಅದಕ್ಕನುಗುಣವಾಗಿ ಕ್ರಮ ಜರುಗಿಸುವುದು.
4. ಅಭಿವೃದ್ಧಿ ಯೋಜನಾ ನಕ್ಷೆ ಹಾಗೂ ಕಟ್ಟಡ ನಕ್ಷೆಯನ್ನು ಸಕ್ಷಮ ಪ್ರಾಧಿಕಾರದಿಂದ ಅನುಮೋದಿಸಿಕೊಳ್ಳುವುದು.
5. ಪ್ರಶ್ನಿತ ಪ್ರದೇಶಕ್ಕೆ ಇರುವ ರಸ್ತೆಯ ಬಗ್ಗೆ ನಕ್ಷೆ ಮಂಜೂರಾತಿ ನೀಡುವ ಸಕ್ಷಮ ಪ್ರಾಧಿಕಾರವು ಪರಿಶೀಲಿಸಿಕೊಳ್ಳುವುದು.
6. ಕುಡಿಯುವ ನೀರು ವ್ಯವಸ್ಥೆಯನ್ನು ಹಾಗೂ ತ್ಯಾಜ್ಯ ನೀರು ವಿಲೇವಾರಿಗಾಗಿ Sewage Treatment Plant ಸಹಿತ ಒಳಚರಂಡಿ ವ್ಯವಸ್ಥೆಯನ್ನು ಅರ್ಜಿದಾರರೇ ಕಲ್ಪಿಸುವುದು.
7. ಪ್ರಸ್ತಾಪಿತ ಜಮೀನನ್ನು ಅಭಿವೃದ್ಧಿ ಪಡಿಸುವ ಸಂದರ್ಭದಲ್ಲಿ ಅರ್ಜಿದಾರರು ಕಡ್ಡಾಯವಾಗಿ ಮಳೆನೀರು ಕೊಯ್ಲಿಗೆ ಸಂಬಂಧಿಸಿದಂತೆ ಪೂರ್ಣ ವಿವರಗಳನ್ನು ನಕ್ಷೆಯಲ್ಲಿ ಗುರುತಿಸಿ ಉದ್ದೇಶಿತ ಒಟ್ಟು ಕ್ಷೇತ್ರದಲ್ಲಿ ಯಾವುದೇ ರೀತಿಯ ಮಳೆನೀರು ವ್ಯರ್ಥವಾಗಿ ಹೊರಗೆ ಹೋಗದಂತೆ ಉದ್ದೇಶಿತ ಜಮೀನಿನಲ್ಲಿಯೇ ಭೂಮಿಯ ಒಳಗಡೆ ಇಂಗುವಂತೆ ಮಾಡಲು ವಿನ್ಯಾಸವನ್ನು ಸಿದ್ಧಪಡಿಸಿ ಪೂರ್ಣ ವಿವರಗಳನ್ನು ನಕ್ಷೆಯಲ್ಲಿ ಗುರುತಿಸಿ ತೋರಿಸತಕ್ಕದ್ದು.

ನಗರ ಯೋಜನೆ ಸದಸ್ಯರು 30  
ಬೆಂಗಳೂರು ಅಭಿವೃದ್ಧಿ ಪ್ರಾಧಿಕಾರ,  
ಬೆಂಗಳೂರು.


  
Commissioner

8. ವಸತಿ ಯೋಜನೆಯಲ್ಲಿನ ಘನತ್ಯಾಜ್ಯಗಳನ್ನು ಹಸಿತ್ಯಾಜ್ಯ, ಒಣತ್ಯಾಜ್ಯ ಪ್ಲಾಸ್ಟಿಕ್ ಮತ್ತು ಇತ್ಯಾದಿಯಾಗಿ ವಿಂಗಡಿಸಿ, Compost ಮಾಡಲು ಸೂಕ್ತ ಸ್ಥಳವನ್ನು ಕಾಯ್ದಿರಿಸತಕ್ಕದ್ದು. ಹಾಗೂ Dual Piping System ಅನ್ನು ಸಹ ಅಳವಡಿಸತಕ್ಕದ್ದು.
9. ಪ್ರಸ್ತಾಪಿತ ಜಮೀನನ್ನು ಅಭಿವೃದ್ಧಿಪಡಿಸುವ ಸಂದರ್ಭದಲ್ಲಿ ಭೂಮಿಯ ಒಳಗಡೆ ಎಲೆಕ್ಟ್ರಿಕ್ ಕೇಬಲ್ ಗಳನ್ನು ಅಳವಡಿಸತಕ್ಕದ್ದು.
10. ನಾಲಾ ಬಫರ್ ಗಾಗಿ ಕಾಯ್ದಿರಿಸಿರುವ ಪ್ರದೇಶವನ್ನು ಸ್ಥಳೀಯ ಸಂಸ್ಥೆ ಅಥವಾ ಬೆಂಗಳೂರು ನೀರು ಸರಬರಾಜು ಮತ್ತು ಒಳಚರಂಡಿ ಮಂಡಳಿ ಇತರೆ ಸರ್ಕಾರಿ ಅಥವಾ ಸರ್ಕಾರೇತರ ಸಂಸ್ಥೆಗಳಿಂದ Storm Water Drain ಅಥವಾ ಒಳಚರಂಡಿ ವ್ಯವಸ್ಥೆಗಳು ಹಾಗೂ ರಸ್ತೆಯನ್ನು ಅಭಿವೃದ್ಧಿಪಡಿಸುವ ಸಂದರ್ಭದಲ್ಲಿ ಮುಘತ್ತಾಗಿ ಸಾರ್ವಜನಿಕ ಉಪಯೋಗಕ್ಕಾಗಿ ನೋಂದಾಯಿತ ಪರಿತ್ಯಾಜನಾ ಪತ್ರದ ಮೂಲಕ ಪ್ರಾಧಿಕಾರಕ್ಕೆ ಹಸ್ತಾಂತರಿಸತಕ್ಕದ್ದು.
11. ಬಫರ್ ಪ್ರದೇಶದಲ್ಲಿ ಗಿಡ ಮರಗಳನ್ನು ಬೆಳಸತಕ್ಕದ್ದು.

**ಠರಾವು ಸಂಖ್ಯೆ: 281/ 2015 ದಿನಾಂಕ 31.01.2015**

**ವಿಷಯ:-** ಬೆಂಗಳೂರು ಪೂರ್ವ ತಾಲ್ಲೂಕು, ವರ್ತೂರು ಹೋಬಳಿ, ಬೇಲೂರು ನಾಗಸಂದ್ರ ಗ್ರಾಮದ ಸರ್ವೆ ನಂ.25/1ಪಿ ರಲ್ಲಿನ 01 ಎಕರೆ00ಗುಂಟೆ ಹಾಗೂ ಚಳ್ಳಘಟ್ಟ ಗ್ರಾಮದ ಸರ್ವೆ ನಂ.57/2ಪಿ ರಲ್ಲಿ 00 ಎಕರೆ 06ಗುಂಟೆ, 61/3ಪಿ ರಲ್ಲಿ 00 ಎಕರೆ 21 ಗುಂಟೆ ಮತ್ತು 56ಪಿ ರಲ್ಲಿನ 01 ಎಕರೆ 39 ಗುಂಟೆ ಒಟ್ಟು 3 ಎಕರೆ 26ಗುಂಟೆ ಅಥವಾ 14857.544ಚ.ಮೀ ವಿಸ್ತೀರ್ಣದ ಪೈಕಿ ವಸತಿ (ಪ್ರಧಾನ) ಸೆನ್ಸಿಟೀವ್ ವಲಯದಲ್ಲಿರುವ 5711.71 ಚ.ಮೀ ವಿಸ್ತೀರ್ಣ ಪ್ರದೇಶವನ್ನು ವಿಮುಕ್ತಿಗೊಳಿಸಿ ಅಭಿವೃದ್ಧಿಗಳನ್ನು ಅನುಮತಿಸಲು ಅರ್ಜಿದಾರರಾದ M/s.Swire Properties ರವರು ಕೋರಿರುವ ಬಗ್ಗೆ.

ವಿಷಯದಲ್ಲಿನ ಅಂಶಗಳನ್ನು ಪರಿಶೀಲಿಸಿ ಚರ್ಚಿಸಲಾಯಿತು. ಚರ್ಚೆಯ ನಂತರ, ಪ್ರಶ್ನಿತ ಪ್ರದೇಶವು RMP-2015ರಂತೆ ಸ್ವತ್ತಿನ ಉತ್ತರಕ್ಕೆ ಇರುವ ಪೈಮರಿ ನಾಲಾದ ಮಧ್ಯಭಾಗದಿಂದ 50 ಮೀಟರ್ ಬಫರ್ ಅಳವಡಿಸುವ ಷರತ್ತಿಗೊಳಪಟ್ಟು ಹಾಗೂ ಉದ್ದೇಶಿತ ಬೆಳವಣಿಗೆಗಳಿಂದ ಯಾವುದೇ ಅಸಂಸ್ಕರಿಸಿತ ತ್ಯಾಜ್ಯ ನೀರನ್ನು ಹೊರಬಿಡದೇ ಇರುವ ನಿಭಂದನೆ ಹಾಗೂ ಈ ಕೆಳಕಂಡ ಷರತ್ತುಗಳನ್ನು ವಿಧಿಸಿ, ಬೆಂಗಳೂರು ಪೂರ್ವ ತಾಲ್ಲೂಕು, ವರ್ತೂರು ಹೋಬಳಿ, ಬೇಲೂರು ನಾಗಸಂದ್ರ ಗ್ರಾಮದ ಸರ್ವೆ ನಂ.25/1ಪಿ ರಲ್ಲಿನ 01 ಎಕರೆ00ಗುಂಟೆ ಹಾಗೂ ಚಳ್ಳಘಟ್ಟ ಗ್ರಾಮದ ಸರ್ವೆ ನಂ.57/2ಪಿ ರಲ್ಲಿ 00 ಎಕರೆ 06ಗುಂಟೆ, 61/3ಪಿ ರಲ್ಲಿ 00 ಎಕರೆ 21 ಗುಂಟೆ ಮತ್ತು 56ಪಿ ರಲ್ಲಿನ 01 ಎಕರೆ 39 ಗುಂಟೆ ಒಟ್ಟು 3 ಎಕರೆ 26ಗುಂಟೆ ಅಥವಾ 14857.544ಚ.ಮೀ ವಿಸ್ತೀರ್ಣದ ಪೈಕಿ ವಸತಿ (ಪ್ರಧಾನ) ಸೆನ್ಸಿಟೀವ್ ವಲಯದಲ್ಲಿರುವ 5711.71 ಚ.ಮೀ ಹಾಗೂ ಉದ್ಯಾನವನ ಮತ್ತು

  
ಬೆಂಗಳೂರು ಅಭಿವೃದ್ಧಿ ಪ್ರಾಧಿಕಾರ,  
ಬೆಂಗಳೂರು.

ಬಯಲು ಜಾಗ 440.93 ಚ.ಮೀ ವಿಸ್ತೀರ್ಣದ ಪ್ರದೇಶವನ್ನು ವಿಮುಕ್ತಿಗೊಳಿಸಿ ಅಭಿವೃದ್ಧಿಗಳನ್ನು ಅನುಮತಿಸಲು ಪರಿಗಣಿಸಲು ತೀರ್ಮಾನಿಸಲಾಯಿತು.

1. ಸದರಿ ಪ್ರದೇಶದಲ್ಲಿ ಅಭಿವೃದ್ಧಿ ಅಥವಾ ಕಟ್ಟಡ ನಿರ್ಮಾಣಗಳನ್ನು ಕೈಗೊಳ್ಳುವ ಪೂರ್ವದಲ್ಲಿ ಸಕ್ಷಮ ಪ್ರಾಧಿಕಾರದಿಂದ ಕರ್ನಾಟಕ ನಗರ ಮತ್ತು ಗ್ರಾಮಾಂತರ ಯೋಜನಾ ಕಾಯ್ದೆ 1961 ರ ಕಲಂ 15 ಮತ್ತು 17 ರಡಿಯಲ್ಲಿ ಸೂಕ್ತ ನಕ್ಷೆ ಅನುಮೋದನೆ ಮತ್ತು ಅನುಮತಿಯನ್ನು ಪಡೆಯತಕ್ಕದ್ದು.
2. ಸ್ವಾಭಾವಿಕವಾಗಿ ಇಳಿಮಟ್ಟದ ಕಡೆ ಹೋಗುವ ಮಳೆ ನೀರನ್ನು ಡೈನ್ ಮುಖಾಂತರ ವ್ಯಾಲಿಗೆ ತಂದು ಸೇರಿಸುವುದು ಹಾಗೂ ನೀರು ಸರಾಗವಾಗಿ ಹರಿಯಲು ಸೂಕ್ತ ವ್ಯವಸ್ಥೆ ಮಾಡುವುದು.
3. ಕಟ್ಟಡ ನಕ್ಷೆ ಅನುಮೋದನೆ ಸಮಯದಲ್ಲಿ ತಳಮಹಡಿ ಅಗತ್ಯತೆ ಬಗ್ಗೆ Water table ನ ವರದಿ ಪಡೆದು ಅದಕ್ಕನುಗುಣವಾಗಿ ಕ್ರಮ ಜರುಗಿಸುವುದು.
4. ಅಭಿವೃದ್ಧಿ ಯೋಜನಾ ನಕ್ಷೆ ಹಾಗೂ ಕಟ್ಟಡ ನಕ್ಷೆಯನ್ನು ಸಕ್ಷಮ ಪ್ರಾಧಿಕಾರದಿಂದ ಅನುಮೋದಿಸಿಕೊಳ್ಳುವುದು.
5. ಪ್ರಶ್ನಿತ ಪ್ರದೇಶಕ್ಕೆ ಇರುವ ರಸ್ತೆಯ ಬಗ್ಗೆ ನಕ್ಷೆ ಮಂಜೂರಾತಿ ನೀಡುವ ಸಕ್ಷಮ ಪ್ರಾಧಿಕಾರವು ಪರಿಶೀಲಿಸಿಕೊಳ್ಳುವುದು.
6. ಕುಡಿಯುವ ನೀರು ವ್ಯವಸ್ಥೆಯನ್ನು ಹಾಗೂ ತ್ಯಾಜ್ಯ ನೀರು ವಿಲೇವಾರಿಗಾಗಿ Sewage Treatment Plant ಸಹಿತ ಒಳಚರಂಡಿ ವ್ಯವಸ್ಥೆಯನ್ನು ಅರ್ಜಿದಾರರೇ ಕಲ್ಪಿಸುವುದು.
7. ಪ್ರಸ್ತಾಪಿತ ಜಮೀನನ್ನು ಅಭಿವೃದ್ಧಿ ಪಡಿಸುವ ಸಂದರ್ಭದಲ್ಲಿ ಅರ್ಜಿದಾರರು ಕಡ್ಡಾಯವಾಗಿ ಮಳೆನೀರು ಕೊಯ್ಲಿಗೆ ಸಂಬಂಧಿಸಿದಂತೆ ಪೂರ್ಣ ವಿವರಗಳನ್ನು ನಕ್ಷೆಯಲ್ಲಿ ಗುರುತಿಸಿ ಉದ್ದೇಶಿತ ಒಟ್ಟು ಕ್ಷೇತ್ರದಲ್ಲಿ ಯಾವುದೇ ರೀತಿಯ ಮಳೆನೀರು ವ್ಯರ್ಥವಾಗಿ ಹೊರಗೆ ಹೋಗದಂತೆ ಉದ್ದೇಶಿತ ಜಮೀನಿನಲ್ಲಿಯೇ ಭೂಮಿಯ ಒಳಗಡೆ ಇಂಗುವಂತೆ ಮಾಡಲು ವಿನ್ಯಾಸವನ್ನು ಸಿದ್ಧಪಡಿಸಿ ಪೂರ್ಣ ವಿವರಗಳನ್ನು ನಕ್ಷೆಯಲ್ಲಿ ಗುರುತಿಸಿ ತೋರಿಸತಕ್ಕದ್ದು.
8. ವಸತಿ ಯೋಜನೆಯಲ್ಲಿನ ಘನತ್ಯಾಜ್ಯಗಳನ್ನು ಹಸಿತ್ಯಾಜ್ಯ, ಒಣತ್ಯಾಜ್ಯ ಪ್ಲಾಸ್ಟಿಕ್ ಮತ್ತು ಇತ್ಯಾದಿಯಾಗಿ ವಿಂಗಡಿಸಿ, Compost ಮಾಡಲು ಸೂಕ್ತ ಸ್ಥಳವನ್ನು ಕಾಯ್ದಿರಿಸತಕ್ಕದ್ದು. ಹಾಗೂ Dual Piping System ಅನ್ನು ಸಹ ಅಳವಡಿಸತಕ್ಕದ್ದು.
9. ಪ್ರಸ್ತಾಪಿತ ಜಮೀನನ್ನು ಅಭಿವೃದ್ಧಿಪಡಿಸುವ ಸಂದರ್ಭದಲ್ಲಿ ಭೂಮಿಯ ಒಳಗಡೆ ಎಲೆಕ್ಟ್ರಿಕ್ ಕೇಬಲ್ ಗಳನ್ನು ಅಳವಡಿಸತಕ್ಕದ್ದು.
10. ನಾಲಾ ಬಫರ್ ಗಾಗಿ ಕಾಯ್ದಿರಿಸಿರುವ ಪ್ರದೇಶವನ್ನು ಸ್ಥಳೀಯ ಸಂಸ್ಥೆ ಅಥವಾ ಬೆಂಗಳೂರು ನೀರು ಸರಬರಾಜು ಮತ್ತು ಒಳಚರಂಡಿ ಮಂಡಳಿ ಇತರೆ ಸರ್ಕಾರಿ ಅಥವಾ ಸರ್ಕಾರೇತರ ಸಂಸ್ಥೆಗಳಿಂದ Storm Water Drain ಅಥವಾ ಒಳಚರಂಡಿ ವ್ಯವಸ್ಥೆಗಳು ಹಾಗೂ ರಸ್ತೆಯನ್ನು ಅಭಿವೃದ್ಧಿಪಡಿಸುವ

ನಗರ ಯೋಜನೆ ಸದಸ್ಯರು,  
ಬೆಂಗಳೂರು ಅಭಿವೃದ್ಧಿ ಪ್ರಾಧಿಕಾರ,  
ಬೆಂಗಳೂರು.




ಸಂದರ್ಭದಲ್ಲಿ ಮುಘತ್ತಾಗಿ ಸಾರ್ವಜನಿಕ ಉಪಯೋಗಕ್ಕಾಗಿ ನೋಂದಾಯಿತ ಪರಿತ್ಯಾಜನಾ ಪತ್ರದ ಮೂಲಕ ಪ್ರಾಧಿಕಾರಕ್ಕೆ ಹಸ್ತಾಂತರಿಸತಕ್ಕದ್ದು.

11. ಬಫರ್ ಪ್ರದೇಶದಲ್ಲಿ ಗಿಡ ಮರಗಳನ್ನು ಬೆಳಸತಕ್ಕದ್ದು.

**ಠರಾವು ಸಂಖ್ಯೆ: 282/ 2015 ದಿನಾಂಕ 31.01.2015**

**ವಿಷಯ:-** ಬೆಂಗಳೂರು ಪೂರ್ವ ತಾಲ್ಲೂಕು, ವರ್ತೂರು ಹೋಬಳಿ, ಬೇಲೂರು ನಾಗಸಂದ್ರ ಗ್ರಾಮದ ಸರ್ವೆ ನಂ.24/1ಪಿ ರಲ್ಲಿ 00 ಎಕರೆ 34 1/2 ಗುಂಟೆ, 24/2ಪಿ ರಲ್ಲಿ 00 ಎಕರೆ 04 ಗುಂಟೆ, 25/1ಪಿ ರಲ್ಲಿ 00 ಎಕರೆ 29 3/4 ಗುಂಟೆ, ಮತ್ತು ಚಳ್ಳಘಟ್ಟ ಗ್ರಾಮದ ಸರ್ವೆ ನಂ. 55/2ಪಿ ರಲ್ಲಿ 00 ಎಕರೆ 32 ಗುಂಟೆ, 56ಪಿ ರಲ್ಲಿ 00 ಎಕರೆ 19 ಗುಂಟೆ, ಹಾಗೂ 57/1ಪಿ ರಲ್ಲಿನ 00 ಎಕರೆ 10 ಗುಂಟೆ ಒಟ್ಟು 3 ಎಕರೆ 9 1/4ಗುಂಟೆ ಅಥವಾ 13178.438 ಚ.ಮೀ ವಿಸ್ತೀರ್ಣದ ಪೈಕಿ ವಸತಿ (ಪ್ರಧಾನ) ಸೆನ್ಸಿಟೀವ್ ವಲಯದಲ್ಲಿರುವ 8992.80 ಚ.ಮೀ ವಿಸ್ತೀರ್ಣ ಪ್ರದೇಶವನ್ನು ವಿಮುಕ್ತಿಗೊಳಿಸಿ ಅಭಿವೃದ್ಧಿಗಳನ್ನು ಅನುಮತಿಸಲು ಅರ್ಜಿದಾರರಾದ ಶ್ರೀ ಎನ್.ಹೆಚ್. ಭಾಸ್ಕರ್ ರೆಡ್ಡಿ ಮತ್ತು M/s.Swire Properties ಇವರ ಪರವಾಗಿ M/s. Embassy Property Development Pvt. Ltd., ನ ಅಥರೈಸ್ಡ್ ಸಿಗ್ನೇಟರಿ ರವರು ಕೋರಿರುವ ಬಗ್ಗೆ.

ವಿಷಯದಲ್ಲಿನ ಅಂಶಗಳನ್ನು ಪರಿಶೀಲಿಸಿ ಚರ್ಚಿಸಲಾಯಿತು. ಚರ್ಚೆಯ ನಂತರ, ಪ್ರಶ್ನಿತ ಪ್ರದೇಶವು RMP-2015ರಂತೆ ಸ್ವತ್ತಿನ ಉತ್ತರಕ್ಕೆ ಇರುವ ಪೈಮರಿ ನಾಲಾದ ಮಧ್ಯಭಾಗದಿಂದ 50 ಮೀಟರ್ ಬಫರ್ ಅಳವಡಿಸುವ ಷರತ್ತಿಗೊಳಪಟ್ಟು ಹಾಗೂ ಉದ್ದೇಶಿತ ಬೆಳವಣಿಗೆಗಳಿಂದ ಯಾವುದೇ ಅಸಂಸ್ಕರಿಸಿತ ತ್ಯಾಜ್ಯ ನೀರನ್ನು ಹೊರಬಿಡದೇ ಇರುವ ನಿಭಂದನೆ ಹಾಗೂ ಈ ಕೆಳಕಂಡ ಷರತ್ತುಗಳನ್ನು ವಿಧಿಸಿ, ಬೆಂಗಳೂರು ಪೂರ್ವ ತಾಲ್ಲೂಕು, ವರ್ತೂರು ಹೋಬಳಿ, ಬೇಲೂರು ನಾಗಸಂದ್ರ ಗ್ರಾಮದ ಸರ್ವೆ ನಂ.24/1ಪಿ ರಲ್ಲಿ 00 ಎಕರೆ 34 1/2 ಗುಂಟೆ, 24/2ಪಿ ರಲ್ಲಿ 00 ಎಕರೆ 04 ಗುಂಟೆ, 25/1ಪಿ ರಲ್ಲಿ 00 ಎಕರೆ 29 3/4 ಗುಂಟೆ, ಮತ್ತು ಚಳ್ಳಘಟ್ಟ ಗ್ರಾಮದ ಸರ್ವೆ ನಂ. 55/2ಪಿ ರಲ್ಲಿ 00 ಎಕರೆ 32 ಗುಂಟೆ, 56ಪಿ ರಲ್ಲಿ 00 ಎಕರೆ 19 ಗುಂಟೆ, ಹಾಗೂ 57/1ಪಿ ರಲ್ಲಿನ 00 ಎಕರೆ 10 ಗುಂಟೆ ಒಟ್ಟು 3 ಎಕರೆ 9 1/4ಗುಂಟೆ ಅಥವಾ 13178.438 ಚ.ಮೀ ವಿಸ್ತೀರ್ಣದ ಪೈಕಿ ವಸತಿ (ಪ್ರಧಾನ) ಸೆನ್ಸಿಟೀವ್ ವಲಯದಲ್ಲಿರುವ 8992.80 ಚ.ಮೀ ಹಾಗೂ ಉದ್ಯಾನವನ ಮತ್ತು ಬಯಲು ಜಾಗದ 1991.33 ಚ.ಮೀ ವಿಸ್ತೀರ್ಣದ ಪ್ರದೇಶವನ್ನು ವಿಮುಕ್ತಿಗೊಳಿಸಿ ಅಭಿವೃದ್ಧಿಗಳನ್ನು ಅನುಮತಿಸಲು ತೀರ್ಮಾನಿಸಲಾಯಿತು.

  
ಸಗರ ಯೋಜಕ ಸಹಾಯಕರು,  
ಬೆಂಗಳೂರು ಅಭಿವೃದ್ಧಿ ಪ್ರಾಧಿಕಾರ,  
ಬೆಂಗಳೂರು.

  
Commissioner

1. ಸದರಿ ಪ್ರದೇಶದಲ್ಲಿ ಅಭಿವೃದ್ಧಿ ಅಥವಾ ಕಟ್ಟಡ ನಿರ್ಮಾಣಗಳನ್ನು ಕೈಗೊಳ್ಳುವ ಪೂರ್ವದಲ್ಲಿ ಸಕ್ಷಮ ಪ್ರಾಧಿಕಾರದಿಂದ ಕರ್ನಾಟಕ ನಗರ ಮತ್ತು ಗ್ರಾಮಾಂತರ ಯೋಜನಾ ಕಾಯ್ದೆ 1961 ರ ಕಲಂ 15 ಮತ್ತು 17 ರಡಿಯಲ್ಲಿ ಸೂಕ್ತ ನಕ್ಷೆ ಅನುಮೋದನೆ ಮತ್ತು ಅನುಮತಿಯನ್ನು ಪಡೆಯತಕ್ಕದ್ದು.
2. ಸ್ವಾಭಾವಿಕವಾಗಿ ಇಳಿಮಟ್ಟದ ಕಡೆ ಹೋಗುವ ಮಳೆ ನೀರನ್ನು ಡೈನ್ ಮುಖಾಂತರ ವ್ಯಾಲಿಗೆ ತಂದು ಸೇರಿಸುವುದು ಹಾಗೂ ನೀರು ಸರಾಗವಾಗಿ ಹರಿಯಲು ಸೂಕ್ತ ವ್ಯವಸ್ಥೆ ಮಾಡುವುದು.
3. ಕಟ್ಟಡ ನಕ್ಷೆ ಅನುಮೋದನೆ ಸಮಯದಲ್ಲಿ ತಳಮಹಡಿ ಅಗತ್ಯತೆ ಬಗ್ಗೆ Water table ನ ವರದಿ ಪಡೆದು ಅದಕ್ಕನುಗುಣವಾಗಿ ಕ್ರಮ ಜರುಗಿಸುವುದು.
4. ಅಭಿವೃದ್ಧಿ ಯೋಜನಾ ನಕ್ಷೆ ಹಾಗೂ ಕಟ್ಟಡ ನಕ್ಷೆಯನ್ನು ಸಕ್ಷಮ ಪ್ರಾಧಿಕಾರದಿಂದ ಅನುಮೋದಿಸಿಕೊಳ್ಳುವುದು.
5. ಪ್ರಶ್ನಿತ ಪ್ರದೇಶಕ್ಕೆ ಇರುವ ರಸ್ತೆಯ ಬಗ್ಗೆ ನಕ್ಷೆ ಮಂಜೂರಾತಿ ನೀಡುವ ಸಕ್ಷಮ ಪ್ರಾಧಿಕಾರವು ಪರಿಶೀಲಿಸಿಕೊಳ್ಳುವುದು.
6. ಕುಡಿಯುವ ನೀರು ವ್ಯವಸ್ಥೆಯನ್ನು ಹಾಗೂ ತ್ಯಾಜ್ಯ ನೀರು ವಿಲೇವಾರಿಗಾಗಿ Sewage Treatment Plant ಸಹಿತ ಒಳಚರಂಡಿ ವ್ಯವಸ್ಥೆಯನ್ನು ಅರ್ಜಿದಾರರೇ ಕಲ್ಪಿಸುವುದು.
7. ಪ್ರಸ್ತಾಪಿತ ಜಮೀನನ್ನು ಅಭಿವೃದ್ಧಿ ಪಡಿಸುವ ಸಂದರ್ಭದಲ್ಲಿ ಅರ್ಜಿದಾರರು ಕಡ್ಡಾಯವಾಗಿ ಮಳೆನೀರು ಕೊಯ್ಲಿಗೆ ಸಂಬಂಧಿಸಿದಂತೆ ಪೂರ್ಣ ವಿವರಗಳನ್ನು ನಕ್ಷೆಯಲ್ಲಿ ಗುರುತಿಸಿ ಉದ್ದೇಶಿತ ಒಟ್ಟು ಕ್ಷೇತ್ರದಲ್ಲಿ ಯಾವುದೇ ರೀತಿಯ ಮಳೆನೀರು ವ್ಯರ್ಥವಾಗಿ ಹೊರಗೆ ಹೋಗದಂತೆ ಉದ್ದೇಶಿತ ಜಮೀನಿನಲ್ಲಿಯೇ ಭೂಮಿಯ ಒಳಗಡೆ ಇಂಗುವಂತೆ ಮಾಡಲು ವಿನ್ಯಾಸವನ್ನು ಸಿದ್ಧಪಡಿಸಿ ಪೂರ್ಣ ವಿವರಗಳನ್ನು ನಕ್ಷೆಯಲ್ಲಿ ಗುರುತಿಸಿ ತೋರಿಸತಕ್ಕದ್ದು.
8. ವಸತಿ ಯೋಜನೆಯಲ್ಲಿನ ಘನತ್ಯಾಜ್ಯಗಳನ್ನು ಹಸಿತ್ಯಾಜ್ಯ, ಒಣತ್ಯಾಜ್ಯ ಪ್ಲಾಸ್ಟಿಕ್ ಮತ್ತು ಇತ್ಯಾದಿಯಾಗಿ ವಿಂಗಡಿಸಿ, Compost ಮಾಡಲು ಸೂಕ್ತ ಸ್ಥಳವನ್ನು ಕಾಯ್ದಿರಿಸತಕ್ಕದ್ದು. ಹಾಗೂ Dual Piping System ಅನ್ನು ಸಹ ಅಳವಡಿಸತಕ್ಕದ್ದು.
9. ಪ್ರಸ್ತಾಪಿತ ಜಮೀನನ್ನು ಅಭಿವೃದ್ಧಿಪಡಿಸುವ ಸಂದರ್ಭದಲ್ಲಿ ಭೂಮಿಯ ಒಳಗಡೆ ಎಲೆಕ್ಟ್ರಿಕ್ ಕೇಬಲ್ ಗಳನ್ನು ಅಳವಡಿಸತಕ್ಕದ್ದು.
10. ನಾಲಾ ಬಫರ್ ಗಾಗಿ ಕಾಯ್ದಿರಿಸಿರುವ ಪ್ರದೇಶವನ್ನು ಸ್ಥಳೀಯ ಸಂಸ್ಥೆ ಅಥವಾ ಬೆಂಗಳೂರು ನೀರು ಸರಬರಾಜು ಮತ್ತು ಒಳಚರಂಡಿ ಮಂಡಳಿ ಇತರೆ ಸರ್ಕಾರಿ ಅಥವಾ ಸರ್ಕಾರೇತರ ಸಂಸ್ಥೆಗಳಿಂದ Storm Water Drain ಅಥವಾ ಒಳಚರಂಡಿ ವ್ಯವಸ್ಥೆಗಳು ಹಾಗೂ ರಸ್ತೆಯನ್ನು ಅಭಿವೃದ್ಧಿಪಡಿಸುವ ಸಂದರ್ಭದಲ್ಲಿ ಮುಘತ್ತಾಗಿ ಸಾರ್ವಜನಿಕ ಉಪಯೋಗಕ್ಕಾಗಿ ನೋಂದಾಯಿತ ಪರಿತ್ಯಾಜನಾ ಪತ್ರದ ಮೂಲಕ ಪ್ರಾಧಿಕಾರಕ್ಕೆ ಹಸ್ತಾಂತರಿಸತಕ್ಕದ್ದು.

11. ಬಫರ್ ಪ್ರದೇಶದಲ್ಲಿ ಗಿಡ ಮರಗಳನ್ನು ಬೆಳೆಸತಕ್ಕದ್ದು.

ಠರಾವು ಸಂಖ್ಯೆ: 283/2015 ದಿನಾಂಕ 31.01.2015

**ವಿಷಯ:-** ಬೆಂಗಳೂರು ಉತ್ತರ ತಾಲ್ಲೂಕು, ಕಸಬಾ ಹೋಬಳಿ, ಹೆಬ್ಬಾಳ ಅಮಾನಿಕೆರೆ ಗ್ರಾಮದ ಸರ್ವೆ ನಂ.4/3 ವಸತಿ (ಪ್ರಧಾನ) ಸೆನ್ಸಿಟೀವ್ ವಲಯದಲ್ಲಿ ಇರುವ 11.08 ಗುಂಟೆ ವಿಸ್ತೀರ್ಣದ ಪ್ರದೇಶದಲ್ಲಿ ಅಭಿವೃದ್ಧಿಗಳನ್ನು ಅನುಮತಿಸಲು ಪರಿಗಣಿಸುವಂತೆ ಶ್ರೀ ಗೋವಿಂದಗೌಡ ಕೆ.ವಿ ರವರು ಕೋರಿರುವ ಬಗ್ಗೆ.

ವಿಷಯದಲ್ಲಿನ ಅಂಶಗಳನ್ನು ಪರಿಶೀಲಿಸಿ ಚರ್ಚಿಸಲಾಯಿತು. ಚರ್ಚೆಯ ನಂತರ, ಪ್ರಶ್ನಿತ ಪ್ರದೇಶವು RMP-2015ರಂತೆ ವಸತಿ (ಪ್ರಧಾನ ) ಸೆನ್ಸಿಟೀವ್ ಗಾಗಿ ವರ್ಗೀಕರಿಸಿರುವ ಪ್ರದೇಶದಲ್ಲಿ ಉದ್ದೇಶಿತ ಬೆಳವಣಿಗೆಗಳಿಂದ ಯಾವುದೇ ಅಸಂಸ್ಕರಿಸಿತ ತ್ಯಾಜ್ಯ ನೀರನ್ನು ಹೊರಬಿಡದೇ ಇರುವ ನಿಭಂದನೆ ಹಾಗೂ ಈ ಕೆಳಕಂಡ ಷರತ್ತುಗಳನ್ನು ವಿಧಿಸಿ, ಬೆಂಗಳೂರು ಉತ್ತರ ತಾಲ್ಲೂಕು, ಕಸಬಾ ಹೋಬಳಿ, ಹೆಬ್ಬಾಳ ಅಮಾನಿಕೆರೆ ಗ್ರಾಮದ ಸರ್ವೆ ನಂ.4/3 ವಸತಿ (ಪ್ರಧಾನ) ಸೆನ್ಸಿಟೀವ್ ವಲಯದಲ್ಲಿ ಇರುವ 11.08 ಗುಂಟೆ ವಿಸ್ತೀರ್ಣದ ಪ್ರದೇಶದಲ್ಲಿ ಅಭಿವೃದ್ಧಿಗಳನ್ನು ಅನುಮತಿಸಲು ತೀರ್ಮಾನಿಸಲಾಯಿತು.

1. ಸದರಿ ಪ್ರದೇಶದಲ್ಲಿ ಅಭಿವೃದ್ಧಿ ಅಥವಾ ಕಟ್ಟಡ ನಿರ್ಮಾಣಗಳನ್ನು ಕೈಗೊಳ್ಳುವ ಪೂರ್ವದಲ್ಲಿ ಸಕ್ಷಮ ಪ್ರಾಧಿಕಾರದಿಂದ ಕರ್ನಾಟಕ ನಗರ ಮತ್ತು ಗ್ರಾಮಾಂತರ ಯೋಜನಾ ಕಾಯ್ದೆ 1961 ರ ಕಲಂ 15 ಮತ್ತು 17 ರಡಿಯಲ್ಲಿ ಸೂಕ್ತ ನಕ್ಷೆ ಅನುಮೋದನೆ ಮತ್ತು ಅನುಮತಿಯನ್ನು ಪಡೆಯತಕ್ಕದ್ದು.
2. ಸ್ವಾಭಾವಿಕವಾಗಿ ಇಳಿಮಟ್ಟದ ಕಡೆ ಹೋಗುವ ಮಳೆ ನೀರನ್ನು ಡೈನ್ ಮುಖಾಂತರ ವ್ಯಾಲಿಗೆ ತಂದು ಸೇರಿಸುವುದು ಹಾಗೂ ನೀರು ಸರಾಗವಾಗಿ ಹರಿಯಲು ಸೂಕ್ತ ವ್ಯವಸ್ಥೆ ಮಾಡುವುದು.
3. ಕಟ್ಟಡ ನಕ್ಷೆ ಅನುಮೋದನೆ ಸಮಯದಲ್ಲಿ ತಳಮಹಡಿ ಅಗತ್ಯತೆ ಬಗ್ಗೆ Water table ನ ವರದಿ ಪಡೆದು ಅದಕ್ಕನುಗುಣವಾಗಿ ಕ್ರಮ ಜರುಗಿಸುವುದು.
4. ಅಭಿವೃದ್ಧಿ ಯೋಜನಾ ನಕ್ಷೆ ಹಾಗೂ ಕಟ್ಟಡ ನಕ್ಷೆಯನ್ನು ಸಕ್ಷಮ ಪ್ರಾಧಿಕಾರದಿಂದ ಅನುಮೋದಿಸಿಕೊಳ್ಳುವುದು.
5. ಪ್ರಶ್ನಿತ ಪ್ರದೇಶಕ್ಕೆ ಇರುವ ರಸ್ತೆಯ ಬಗ್ಗೆ ನಕ್ಷೆ ಮಂಜೂರಾತಿ ನೀಡುವ ಸಕ್ಷಮ ಪ್ರಾಧಿಕಾರವು ಪರಿಶೀಲಿಸಿಕೊಳ್ಳುವುದು.
6. ಕುಡಿಯುವ ನೀರು ವ್ಯವಸ್ಥೆಯನ್ನು ಹಾಗೂ ತ್ಯಾಜ್ಯ ನೀರು ವಿಲೇವಾರಿಗಾಗಿ Sewage Treatment Plant ಸಹಿತ ಒಳಚರಂಡಿ ವ್ಯವಸ್ಥೆಯನ್ನು ಅರ್ಜಿದಾರರೇ ಕಲ್ಪಿಸುವುದು.

ನಗರ ಯೋಜಕ ಸಚಿವರು  
ಬೆಂಗಳೂರು ಅಭಿವೃದ್ಧಿ ಪ್ರಾಧಿಕಾರ,  
ಬೆಂಗಳೂರು.

35

  
Commissioner

7. ಪ್ರಸ್ತಾಪಿತ ಜಮೀನನ್ನು ಅಭಿವೃದ್ಧಿ ಪಡಿಸುವ ಸಂದರ್ಭದಲ್ಲಿ ಅರ್ಜಿದಾರರು ಕಡ್ಡಾಯವಾಗಿ ಮಳೆನೀರು ಕೊಯ್ಲಿಗೆ ಸಂಬಂಧಿಸಿದಂತೆ ಪೂರ್ಣ ವಿವರಗಳನ್ನು ನಕ್ಷೆಯಲ್ಲಿ ಗುರುತಿಸಿ ಉದ್ದೇಶಿತ ಒಟ್ಟು ಕ್ಷೇತ್ರದಲ್ಲಿ ಯಾವುದೇ ರೀತಿಯ ಮಳೆನೀರು ವ್ಯರ್ಥವಾಗಿ ಹೊರಗೆ ಹೋಗದಂತೆ ಉದ್ದೇಶಿತ ಜಮೀನಿನಲ್ಲಿಯೇ ಭೂಮಿಯ ಒಳಗಡೆ ಇಂಗುವಂತೆ ಮಾಡಲು ವಿನ್ಯಾಸವನ್ನು ಸಿದ್ಧಪಡಿಸಿ ಪೂರ್ಣ ವಿವರಗಳನ್ನು ನಕ್ಷೆಯಲ್ಲಿ ಗುರುತಿಸಿ ತೋರಿಸತಕ್ಕದ್ದು.
8. ವಸತಿ ಯೋಜನೆಯಲ್ಲಿನ ಘನತ್ಯಾಜ್ಯಗಳನ್ನು ಹಸಿತ್ಯಾಜ್ಯ, ಒಣತ್ಯಾಜ್ಯ-ಪ್ಲಾಸ್ಟಿಕ್ ಮತ್ತು ಇತ್ಯಾದಿಯಾಗಿ ವಿಂಗಡಿಸಿ, Compost ಮಾಡಲು ಸೂಕ್ತ ಸ್ಥಳವನ್ನು ಕಾಯ್ದಿರಿಸತಕ್ಕದ್ದು. ಹಾಗೂ Dual Piping System ಅನ್ನು ಸಹ ಅಳವಡಿಸತಕ್ಕದ್ದು.
9. ಪ್ರಸ್ತಾಪಿತ ಜಮೀನನ್ನು ಅಭಿವೃದ್ಧಿಪಡಿಸುವ ಸಂದರ್ಭದಲ್ಲಿ ಭೂಮಿಯ ಒಳಗಡೆ ಎಲೆಕ್ಟ್ರಿಕ್ ಕೇಬಲ್ ಗಳನ್ನು ಅಳವಡಿಸತಕ್ಕದ್ದು.
10. ನಾಲಾ ಬಫರ್ ಗಾಗಿ ಕಾಯ್ದಿರಿಸಿರುವ ಪ್ರದೇಶವನ್ನು ಸ್ಥಳೀಯ ಸಂಸ್ಥೆ ಅಥವಾ ಬೆಂಗಳೂರು ನೀರು ಸರಬರಾಜು ಮತ್ತು ಒಳಚರಂಡಿ ಮಂಡಳಿ ಇತರೆ ಸರ್ಕಾರಿ ಅಥವಾ ಸರ್ಕಾರೇತರ ಸಂಸ್ಥೆಗಳಿಂದ Storm Water Drain ಅಥವಾ ಒಳಚರಂಡಿ ವ್ಯವಸ್ಥೆಗಳು ಹಾಗೂ ರಸ್ತೆಯನ್ನು ಅಭಿವೃದ್ಧಿಪಡಿಸುವ ಸಂದರ್ಭದಲ್ಲಿ ಮುಘತ್ತಾಗಿ ಸಾರ್ವಜನಿಕ ಉಪಯೋಗಕ್ಕಾಗಿ ನೋಂದಾಯಿತ ಪರಿತ್ಯಾಜನಾ ಪತ್ರದ ಮೂಲಕ ಪ್ರಾಧಿಕಾರಕ್ಕೆ ಹಸ್ತಾಂತರಿಸತಕ್ಕದ್ದು.
11. ಬಫರ್ ಪ್ರದೇಶದಲ್ಲಿ ಗಿಡ ಮರಗಳನ್ನು ಬೆಳಸತಕ್ಕದ್ದು.

**ಠರಾವು ಸಂಖ್ಯೆ: 284/ 2015 ದಿನಾಂಕ 31.01.2015**

**ವಿಷಯ:-** ಬೆಂಗಳೂರು ಪೂರ್ವ ತಾಲ್ಲೂಕು, ಕೆ.ಆರ್.ಪುರಂ ಹೋಬಳಿ, ನಾಗೊಂಡನಹಳ್ಳಿ ಗ್ರಾಮದ ಸರ್ವೆ ನಂ.95/2 ರಲ್ಲಿ 01 ಎಕರೆ 05 ಗುಂಟೆ ಅಥವಾ 4552.68 ಚ.ಮೀ ವಿಸ್ತೀರ್ಣದ ಪ್ರದೇಶವನ್ನು ವಸತಿ (ಪ್ರಧಾನ) ಸೆನ್ಸಿಟೀವ್ ವಲಯದಿಂದ ವಿಮುಕ್ತಿಗೊಳಿಸಿ ಅಭಿವೃದ್ಧಿಗಳನ್ನು ಅನುಮತಿಸಲು ಅರ್ಜಿದಾರರಾದ ಶ್ರೀ ಶಶಿಧರ್ ಮತ್ತು ಇತರರು ಕೋರಿರುವ ಬಗ್ಗೆ.

ವಿಷಯದಲ್ಲಿನ ಅಂಶಗಳನ್ನು ಪರಿಶೀಲಿಸಿ ಚರ್ಚಿಸಲಾಯಿತು. ಚರ್ಚೆಯ ನಂತರ, ಪ್ರಶ್ನಿತ ಪ್ರದೇಶವು RMP-2015ರಂತೆ ವಸತಿ (ಪ್ರಧಾನ ) ಸೆನ್ಸಿಟೀವ್ ಗಾಗಿ ವರ್ಗೀಕರಿಸಿರುವ ಪ್ರದೇಶದಲ್ಲಿ ಉದ್ದೇಶಿತ ಬೆಳವಣಿಗೆಗಳಿಂದ ಯಾವುದೇ ಅಸಂಸ್ಕರಿಸಿತ ತ್ಯಾಜ್ಯ ನೀರನ್ನು ಹೊರಬಿಡದೇ ಇರುವ ನಿಭಂದನೆ ಹಾಗೂ ಈ ಕೆಳಕಂಡ ಷರತ್ತುಗಳನ್ನು ವಿಧಿಸಿ, ಬೆಂಗಳೂರು ಪೂರ್ವ ತಾಲ್ಲೂಕು, ಕೆ.ಆರ್.ಪುರಂ ಹೋಬಳಿ, ನಾಗೊಂಡನಹಳ್ಳಿ ಗ್ರಾಮದ ಸರ್ವೆ ನಂ.95/2 ರಲ್ಲಿ 01 ಎಕರೆ 05 ಗುಂಟೆ ಅಥವಾ 4552.68 ಚ.ಮೀ ವಿಸ್ತೀರ್ಣದ ಪ್ರದೇಶವನ್ನು

ಬೆಂಗಳೂರು ಅಭಿವೃದ್ಧಿ ಪ್ರಾಧಿಕಾರ  
ಬೆಂಗಳೂರು.

ವಸತಿ (ಪ್ರಧಾನ) ಸೆನ್ಸಿಟೀವ್ ವಲಯದಿಂದ ವಿಮುಕ್ತಿಗೊಳಿಸಿ ಅಭಿವೃದ್ಧಿಗಳನ್ನು ಅಭಿವೃದ್ಧಿಗಳನ್ನು ಅನುಮತಿಸಲು ತೀರ್ಮಾನಿಸಲಾಯಿತು.

1. ಸದರಿ ಪ್ರದೇಶದಲ್ಲಿ ಅಭಿವೃದ್ಧಿ ಅಥವಾ ಕಟ್ಟಡ ನಿರ್ಮಾಣಗಳನ್ನು ಕೈಗೊಳ್ಳುವ ಪೂರ್ವದಲ್ಲಿ ಸಕ್ಷಮ ಪ್ರಾಧಿಕಾರದಿಂದ ಕರ್ನಾಟಕ ನಗರ ಮತ್ತು ಗ್ರಾಮಾಂತರ ಯೋಜನಾ ಕಾಯ್ದೆ 1961 ರ ಕಲಂ 15 ಮತ್ತು 17 ರಡಿಯಲ್ಲಿ ಸೂಕ್ತ ನಕ್ಷೆ ಅನುಮೋದನೆ ಮತ್ತು ಅನುಮತಿಯನ್ನು ಪಡೆಯತಕ್ಕದ್ದು.
2. ಸ್ವಾಭಾವಿಕವಾಗಿ ಇಳಿಮಟ್ಟದ ಕಡೆ ಹೋಗುವ ಮಳೆ ನೀರನ್ನು ಡೈನ್ ಮುಖಾಂತರ ವ್ಯಾಲಿಗೆ ತಂದು ಸೇರಿಸುವುದು ಹಾಗೂ ನೀರು ಸರಾಗವಾಗಿ ಹರಿಯಲು ಸೂಕ್ತ ವ್ಯವಸ್ಥೆ ಮಾಡುವುದು.
3. ಕಟ್ಟಡ ನಕ್ಷೆ ಅನುಮೋದನೆ ಸಮಯದಲ್ಲಿ ತಳಮಹಡಿ ಅಗತ್ಯತೆ ಬಗ್ಗೆ Water table ನ ವರದಿ ಪಡೆದು ಅದಕ್ಕನುಗುಣವಾಗಿ ಕ್ರಮ ಜರುಗಿಸುವುದು.
4. ಅಭಿವೃದ್ಧಿ ಯೋಜನಾ ನಕ್ಷೆ ಹಾಗೂ ಕಟ್ಟಡ ನಕ್ಷೆಯನ್ನು ಸಕ್ಷಮ ಪ್ರಾಧಿಕಾರದಿಂದ ಅನುಮೋದಿಸಿಕೊಳ್ಳುವುದು.
5. ಪ್ರಶ್ನಿತ ಪ್ರದೇಶಕ್ಕೆ ಇರುವ ರಸ್ತೆಯ ಬಗ್ಗೆ ನಕ್ಷೆ ಮಂಜೂರಾತಿ ನೀಡುವ ಸಕ್ಷಮ ಪ್ರಾಧಿಕಾರವು ಪರಿಶೀಲಿಸಿಕೊಳ್ಳುವುದು.
6. ಕುಡಿಯುವ ನೀರು ವ್ಯವಸ್ಥೆಯನ್ನು ಹಾಗೂ ತ್ಯಾಜ್ಯ ನೀರು ವಿಲೇವಾರಿಗಾಗಿ Sewage Treatment Plant ಸಹಿತ ಒಳಚರಂಡಿ ವ್ಯವಸ್ಥೆಯನ್ನು ಅರ್ಜಿದಾರರೇ ಕಲ್ಪಿಸುವುದು.
7. ಪ್ರಸ್ತಾಪಿತ ಜಮೀನನ್ನು ಅಭಿವೃದ್ಧಿ ಪಡಿಸುವ ಸಂದರ್ಭದಲ್ಲಿ ಅರ್ಜಿದಾರರು ಕಡ್ಡಾಯವಾಗಿ ಮಳೆನೀರು ಕೊಯ್ಲಿಗೆ ಸಂಬಂಧಿಸಿದಂತೆ ಪೂರ್ಣ ವಿವರಗಳನ್ನು ನಕ್ಷೆಯಲ್ಲಿ ಗುರುತಿಸಿ ಉದ್ದೇಶಿತ ಒಟ್ಟು ಕ್ಷೇತ್ರದಲ್ಲಿ ಯಾವುದೇ ರೀತಿಯ ಮಳೆನೀರು ವ್ಯರ್ಥವಾಗಿ ಹೊರಗೆ ಹೋಗದಂತೆ ಉದ್ದೇಶಿತ ಜಮೀನಿನಲ್ಲಿಯೇ ಭೂಮಿಯ ಒಳಗಡೆ ಇಂಗುವಂತೆ ಮಾಡಲು ವಿನ್ಯಾಸವನ್ನು ಸಿದ್ಧಪಡಿಸಿ ಪೂರ್ಣ ವಿವರಗಳನ್ನು ನಕ್ಷೆಯಲ್ಲಿ ಗುರುತಿಸಿ ತೋರಿಸತಕ್ಕದ್ದು.
8. ವಸತಿ ಯೋಜನೆಯಲ್ಲಿನ ಘನತ್ಯಾಜ್ಯಗಳನ್ನು ಹಸಿತ್ಯಾಜ್ಯ, ಒಣತ್ಯಾಜ್ಯ ಪ್ಲಾಸ್ಟಿಕ್ ಮತ್ತು ಇತ್ಯಾದಿಯಾಗಿ ವಿಂಗಡಿಸಿ, Compost ಮಾಡಲು ಸೂಕ್ತ ಸ್ಥಳವನ್ನು ಕಾಯ್ದಿರಿಸತಕ್ಕದ್ದು. ಹಾಗೂ Dual Piping System ಅನ್ನು ಸಹ ಅಳವಡಿಸತಕ್ಕದ್ದು.
9. ಪ್ರಸ್ತಾಪಿತ ಜಮೀನನ್ನು ಅಭಿವೃದ್ಧಿಪಡಿಸುವ ಸಂದರ್ಭದಲ್ಲಿ ಭೂಮಿಯ ಒಳಗಡೆ ಎಲೆಕ್ಟ್ರಿಕ್ ಕೇಬಲ್ ಗಳನ್ನು ಅಳವಡಿಸತಕ್ಕದ್ದು.
10. ನಾಲಾ ಬಫರ್ ಗಾಗಿ ಕಾಯ್ದಿರಿಸಿರುವ ಪ್ರದೇಶವನ್ನು ಸ್ಥಳೀಯ ಸಂಸ್ಥೆ ಅಥವಾ ಬೆಂಗಳೂರು ನೀರು ಸರಬರಾಜು ಮತ್ತು ಒಳಚರಂಡಿ ಮಂಡಳಿ ಇತರೆ ಸರ್ಕಾರಿ ಅಥವಾ ಸರ್ಕಾರೇತರ ಸಂಸ್ಥೆಗಳಿಂದ Storm Water Drain ಅಥವಾ ಒಳಚರಂಡಿ ವ್ಯವಸ್ಥೆಗಳು ಹಾಗೂ ರಸ್ತೆಯನ್ನು ಅಭಿವೃದ್ಧಿಪಡಿಸುವ

ಬೆಂಗಳೂರು ಅಭಿವೃದ್ಧಿ ಪ್ರಾಧಿಕಾರ,  
ಬೆಂಗಳೂರು.

  
Commissioner

ಸಂದರ್ಭದಲ್ಲಿ ಮುಫತ್ತಾಗಿ ಸಾರ್ವಜನಿಕ ಉಪಯೋಗಕ್ಕಾಗಿ ನೋಂದಾಯಿತ ಪರಿತ್ಯಾಜನಾ ಪತ್ರದ ಮೂಲಕ ಪ್ರಾಧಿಕಾರಕ್ಕೆ ಹಸ್ತಾಂತರಿಸತಕ್ಕದ್ದು.

11. ಬಫರ್ ಪ್ರದೇಶದಲ್ಲಿ ಗಿಡ ಮರಗಳನ್ನು ಬೆಳಸತಕ್ಕದ್ದು.


**ಠರಾವು ಸಂಖ್ಯೆ: 285/2015 ದಿನಾಂಕ 31.01.2015**

**ವಿಷಯ:-** ಬೆಂಗಳೂರು ಉತ್ತರ ತಾಲ್ಲೂಕು, ಯಶವಂತಪುರ ಹೋಬಳಿ, ಶೆಟ್ಟಿಹಳ್ಳಿ ಗ್ರಾಮದ ಸರ್ವೆ ಸಂಖ್ಯೆ.46 ಹಾಗೂ 47/2 ರಲ್ಲಿನ 02 ಎಕರೆ 05 ಗುಂಟೆ ಅಥವಾ 8,599.50 ಚ.ಮೀ ವಿಸ್ತೀರ್ಣದ ಪ್ರದೇಶದಲ್ಲಿ (00 ಎಕರೆ 03 ½ ಗುಂಟೆ ಖರಾಬು ಪ್ರದೇಶವನ್ನು ಹೊರತುಪಡಿಸಿ) ಅಭಿವೃದ್ಧಿಗಳನ್ನು ಅನುಮತಿಸಲು ಪರಿಗಣಿಸುವಂತೆ ಜಿ.ಪಿ.ಎ ದಾರರಾದ ಶ್ರೀ ಸಂಜಯ್ ಎಂ.ಪುನಿಯಾ ಹಾಗೂ ಶ್ರೀ ಮಾರಾಂಜಿನಪ್ಪ ಮತ್ತು ಶ್ರೀಮತಿ ಉಮಾದೇವಿ ರವರು ಕೋರಿರುವ ಬಗ್ಗೆ.

ಪ್ರಾಧಿಕಾರದ ನಗರ ಯೋಜನಾ ಸೆನ್ಸಿಟೀವ್ ವಲಯ ಉಪ ಸಮಿತಿ ಸಭೆಯ ಮುಂದೆ ಮಂಡಿಸಿದ ಟಿಪ್ಪಣಿಯನ್ನು ಪರಿಶೀಲಿಸಿ ಚರ್ಚಿಸಲಾಯಿತು. ಚರ್ಚೆಯ ಸಮಯದಲ್ಲಿ ಪ್ರಶ್ನಿತ ಪ್ರದೇಶದ ಉತ್ತರ ಭಾಗದಲ್ಲಿನ ಸರ್ವೆ ನಂ.50 ರ ಪ್ರದೇಶವು ಗ್ರಾಮ ನಕ್ಷೆಯಂತೆ ಕೆರೆಯಾಗಿರದೇ ಇದ್ದರೂ RMP-2015ರಲ್ಲಿ “ ಕರೆ ” ಎಂದು ಸೂಚಿಸಲಾಗಿರುವುದನ್ನು ಸಭೆಯ ಗಮನಕ್ಕೆ ತರಲಾಯಿತು. ಮಲ್ಲಸಂದ್ರ ಕೆರೆಯಿಂದ ಶೆಟ್ಟಿಹಳ್ಳಿ ಕೆರೆಗೆ ಬರುವ ಡೈನ್ ಗಳ ಮಧ್ಯಭಾಗದ ಪ್ರದೇಶವನ್ನು ವಸತಿ (ಮುಖ್ಯ) ಸೆನ್ಸಿಟೀವ್ ಎಂದು ವರ್ಗೀಕರಿಸಲಾಗಿದ್ದು, ಸದರಿ ಪ್ರಶ್ನಿತ ಪ್ರದೇಶವು ಸಮತಟ್ಟಾಗಿದ್ದು, ವಸತಿ ಅಭಿವೃದ್ಧಿಗೆ ಯೋಗ್ಯವಾಗಿರುವುದನ್ನು ಸಭೆಯು ಗಮನಿಸಿ, ಡೈನ್ ಗಳ ಮಧ್ಯಭಾಗದಿಂದ RMP-2015ರ ವಲಯ ನಿಯಮಾವಳಿಯಂತೆ ನಿಗದಿತ ಬಫರ್ ಅನ್ನು ಕಾಯ್ದಿರಿಸಬೇಕೆಂಬ ಹಾಗೂ ಉದ್ದೇಶಿತ ಬೆಳವಣಿಗೆಗಳಿಂದ ಯಾವುದೇ ಅಸಂಸ್ಕರಿಸಿತ ತ್ಯಾಜ್ಯ ನೀರನ್ನು ಹೊರಬಿಡದೇ ಇರುವ ನಿಭಂದನೆ ಹಾಗೂ ಈ ಕೆಳಕಂಡ ಷರತ್ತುಗಳನ್ನು ವಿಧಿಸಿ, ಬೆಂಗಳೂರು ಉತ್ತರ ತಾಲ್ಲೂಕು, ಯಶವಂತಪುರ ಹೋಬಳಿ, ಶೆಟ್ಟಿಹಳ್ಳಿ ಗ್ರಾಮದ ಸರ್ವೆ ಸಂಖ್ಯೆ.46 ಹಾಗೂ 47/2 ರಲ್ಲಿನ 02 ಎಕರೆ 05 ಗುಂಟೆ ಅಥವಾ 8,599.50 ಚ.ಮೀ ವಿಸ್ತೀರ್ಣದ ಪ್ರದೇಶದಲ್ಲಿ ಅಭಿವೃದ್ಧಿಗಳನ್ನು ಅನುಮತಿಸಲು ತೀರ್ಮಾನಿಸಲಾಯಿತು.

1. ಸದರಿ ಪ್ರದೇಶದಲ್ಲಿ ಅಭಿವೃದ್ಧಿ ಅಥವಾ ಕಟ್ಟಡ ನಿರ್ಮಾಣಗಳನ್ನು ಕೈಗೊಳ್ಳುವ ಪೂರ್ವದಲ್ಲಿ ಸಕ್ಷಮ ಪ್ರಾಧಿಕಾರದಿಂದ ಕರ್ನಾಟಕ ನಗರ ಮತ್ತು ಗ್ರಾಮಾಂತರ ಯೋಜನಾ ಕಾಯ್ದೆ 1961 ರ ಕಲಂ 15 ಮತ್ತು 17 ರಡಿಯಲ್ಲಿ ಸೂಕ್ತ ನಕ್ಷೆ ಅನುಮೋದನೆ ಮತ್ತು ಅನುಮತಿಯನ್ನು ಪಡೆಯತಕ್ಕದ್ದು.
2. ಸ್ವಾಭಾವಿಕವಾಗಿ ಇಳಿಮಟ್ಟದ ಕಡೆ ಹೋಗುವ ಮಳೆ ನೀರನ್ನು ಡೈನ್ ಮುಖಾಂತರ ವ್ಯಾಲಿಗೆ ತಂದು ಸೇರಿಸುವುದು ಹಾಗೂ ನೀರು ಸರಾಗವಾಗಿ ಹರಿಯಲು ಸೂಕ್ತ ವ್ಯವಸ್ಥೆ ಮಾಡುವುದು.

3. ಕಟ್ಟಡ ನಕ್ಷೆ ಅನುಮೋದನೆ ಸಮಯದಲ್ಲಿ ತಳಮಹಡಿ ಅಗತ್ಯತೆ ಬಗ್ಗೆ Water table ನ ವರದಿ ಪಡೆದು ಅದಕ್ಕನುಗುಣವಾಗಿ ಕ್ರಮ ಜರುಗಿಸುವುದು.
4. ಅಭಿವೃದ್ಧಿ ಯೋಜನಾ ನಕ್ಷೆ ಹಾಗೂ ಕಟ್ಟಡ ನಕ್ಷೆಯನ್ನು ಸಕ್ಷಮ ಪ್ರಾಧಿಕಾರದಿಂದ ಅನುಮೋದಿಸಿಕೊಳ್ಳುವುದು.
5. ಪ್ರಶ್ನಿತ ಪ್ರದೇಶಕ್ಕೆ ಇರುವ ರಸ್ತೆಯ ಬಗ್ಗೆ ನಕ್ಷೆ ಮಂಜೂರಾತಿ ನೀಡುವ ಸಕ್ಷಮ ಪ್ರಾಧಿಕಾರವು ಪರಿಶೀಲಿಸಿಕೊಳ್ಳುವುದು.
6. ಕುಡಿಯುವ ನೀರು ವ್ಯವಸ್ಥೆಯನ್ನು ಹಾಗೂ ತ್ಯಾಜ್ಯ ನೀರು ವಿಲೇವಾರಿಗಾಗಿ Sewage Treatment Plant ಸಹಿತ ಒಳಚರಂಡಿ ವ್ಯವಸ್ಥೆಯನ್ನು ಅರ್ಜಿದಾರರೇ ಕಲ್ಪಿಸುವುದು.
7. ಪ್ರಸ್ತಾವಿತ ಜಮೀನನ್ನು ಅಭಿವೃದ್ಧಿ ಪಡಿಸುವ ಸಂದರ್ಭದಲ್ಲಿ ಅರ್ಜಿದಾರರು ಕಡ್ಡಾಯವಾಗಿ ಮಳೆನೀರು ಕೊಯ್ಲಿಗೆ ಸಂಬಂಧಿಸಿದಂತೆ ಪೂರ್ಣ ವಿವರಗಳನ್ನು ನಕ್ಷೆಯಲ್ಲಿ ಗುರುತಿಸಿ ಉದ್ದೇಶಿತ ಒಟ್ಟು ಕ್ಷೇತ್ರದಲ್ಲಿ ಯಾವುದೇ ರೀತಿಯ ಮಳೆನೀರು ವ್ಯರ್ಥವಾಗಿ ಹೊರಗೆ ಹೋಗದಂತೆ ಉದ್ದೇಶಿತ ಜಮೀನಿನಲ್ಲಿಯೇ ಭೂಮಿಯ ಒಳಗಡೆ ಇಂಗುವಂತೆ ಮಾಡಲು ವಿನ್ಯಾಸವನ್ನು ಸಿದ್ಧಪಡಿಸಿ ಪೂರ್ಣ ವಿವರಗಳನ್ನು ನಕ್ಷೆಯಲ್ಲಿ ಗುರುತಿಸಿ ತೋರಿಸತಕ್ಕದ್ದು.
8. ವಸತಿ ಯೋಜನೆಯಲ್ಲಿನ ಘನತ್ಯಾಜ್ಯಗಳನ್ನು ಹಸಿತ್ಯಾಜ್ಯ, ಒಣತ್ಯಾಜ್ಯ ಪ್ಲಾಸ್ಟಿಕ್ ಮತ್ತು ಇತ್ಯಾದಿಯಾಗಿ ವಿಂಗಡಿಸಿ, Compost ಮಾಡಲು ಸೂಕ್ತ ಸ್ಥಳವನ್ನು ಕಾಯ್ದಿರಿಸತಕ್ಕದ್ದು. ಹಾಗೂ Dual Piping System ಅನ್ನು ಸಹ ಅಳವಡಿಸತಕ್ಕದ್ದು.
9. ಪ್ರಸ್ತಾವಿತ ಜಮೀನನ್ನು ಅಭಿವೃದ್ಧಿಪಡಿಸುವ ಸಂದರ್ಭದಲ್ಲಿ ಭೂಮಿಯ ಒಳಗಡೆ ಎಲೆಕ್ಟ್ರಿಕ್ ಕೇಬಲ್ ಗಳನ್ನು ಅಳವಡಿಸತಕ್ಕದ್ದು.
10. ನಾಲಾ ಬಫರ್ ಗಾಗಿ ಕಾಯ್ದಿರಿಸಿರುವ ಪ್ರದೇಶವನ್ನು ಸ್ಥಳೀಯ ಸಂಸ್ಥೆ ಅಥವಾ ಬೆಂಗಳೂರು ನೀರು ಸರಬರಾಜು ಮತ್ತು ಒಳಚರಂಡಿ ಮಂಡಳಿ ಇತರೆ ಸರ್ಕಾರಿ ಅಥವಾ ಸರ್ಕಾರೇತರ ಸಂಸ್ಥೆಗಳಿಂದ Storm Water Drain ಅಥವಾ ಒಳಚರಂಡಿ ವ್ಯವಸ್ಥೆಗಳು ಹಾಗೂ ರಸ್ತೆಯನ್ನು ಅಭಿವೃದ್ಧಿಪಡಿಸುವ ಸಂದರ್ಭದಲ್ಲಿ ಮುಘತ್ತಾಗಿ ಸಾರ್ವಜನಿಕ ಉಪಯೋಗಕ್ಕಾಗಿ ನೋಂದಾಯಿತ ಪರಿತ್ಯಾಜನಾ ಪತ್ರದ ಮೂಲಕ ಪ್ರಾಧಿಕಾರಕ್ಕೆ ಹಸ್ತಾಂತರಿಸತಕ್ಕದ್ದು.
11. ಬಫರ್ ಪ್ರದೇಶದಲ್ಲಿ ಗಿಡ ಮರಗಳನ್ನು ಬೆಳೆಸತಕ್ಕದ್ದು.

  
 ಸರ್ಕಾರ ಯೋಜನೆ ಸದಸ್ಯರು,  
 ಬೆಂಗಳೂರು ಅಭಿವೃದ್ಧಿ ಪ್ರಾಧಿಕಾರ,  
 ಬೆಂಗಳೂರು.


  
 Commissioner

ರರಾವು ಸಂಖ್ಯೆ: 286/2015 ದಿನಾಂಕ 31.01.2015

**ವಿಷಯ:-** ಬೆಂಗಳೂರು ದಕ್ಷಿಣ ತಾಲ್ಲೂಕು, ಉತ್ತರಹಳ್ಳಿ ಹೋಬಳಿ, ಹೊಸಕೆರೆಹಳ್ಳಿ ಗ್ರಾಮದ ಸರ್ವೆ ನಂ.47 ರಲ್ಲಿನ 00 ಎಕರೆ 38 ಗುಂಟೆ ಅಥವಾ 3844.46 ಚ.ಮೀ ವಿಸ್ತೀರ್ಣ ಪ್ರದೇಶವನ್ನು ವಸತಿ (ಪ್ರಧಾನ) ಸೆನ್ಸಿಟೀವ್ ವಲಯದಿಂದ ಹೊರತುಪಡಿಸಿ, ಅಭಿವೃದ್ಧಿಗೊಳಿಸಲು ಅನುಮತಿಸುವಂತೆ ಶ್ರೀ ಚಿಟ್ಟಿಬಾಬು ಬಿನ್ ವಿ.ವರದರಾಜುಲು ನಾಯ್ಡು ರವರು ಕೋರಿರುವ ಬಗ್ಗೆ.

ಪ್ರಾಧಿಕಾರದ ನಗರ ಯೋಜನಾ ಸೆನ್ಸಿಟೀವ್ ವಲಯ ಉಪ ಸಮಿತಿ ಸಭೆಯ ಮುಂದೆ ಮಂಡಿಸಿದ ಟಿಪ್ಪಣಿಯನ್ನು ಪರಿಶೀಲಿಸಿ ಚರ್ಚಿಸಲಾಯಿತು. ಚರ್ಚೆಯ ಸಮಯದಲ್ಲಿ ಪ್ರಶ್ನಿತ ಜಮೀನಿನ ಸುಮಾರು ದೂರದಲ್ಲಿ ಉತ್ತರ - ಪಶ್ಚಿಮ ದಿಕ್ಕಿನಲ್ಲಿ ವೃಷಭಾವತಿ ನಾಲಾ ಹಾದು ಹೋಗುತ್ತಿದ್ದು, ಪ್ರಶ್ನಿತ ಪ್ರದೇಶಕ್ಕೆ ಯಾವುದೇ ಒಳಹರಿವು ಉಂಟಾಗುವುದು ಕಂಡು ಬರುತ್ತಿಲ್ಲದಿರುವುದನ್ನು ಸಭೆಯ ಗಮನಕ್ಕೆ ತರಲಾಯಿತು. ಹೀಗಾಗಿ ಸರ್ವೆ ಸ್ಕೆಚ್ ನಂತೆ ಪ್ರಶ್ನಿತ ಪ್ರದೇಶದ ದಕ್ಷಿಣ ಭಾಗದಲ್ಲಿ ಪೂರ್ವ - ಪಶ್ಚಿಮವಾಗಿ ಸೂಚಿಸಿರುವ ಡೈನ್ ನ ಎರಡೂ ಬದಿ ಡೈನ್ ನ ಮಧ್ಯಭಾಗದಿಂದ 15 ಮೀ ಪ್ರದೇಶವನ್ನು ಬಫರ್ ಗಾಗಿ ಕಾಯ್ದಿರಿಸಬೇಕೆಂದೂ ಹಾಗೂ ಸದರಿ ಪ್ರದೇಶದಲ್ಲಿನ ಉದ್ದೇಶಿತ ಬೆಳವಣಿಗೆಗಳಿಂದ ಯಾವುದೇ ಅಸಂಸ್ಕರಿಸಿತ ತ್ಯಾಜ್ಯ ನೀರನ್ನು ಹೊರಬಿಡದೇ ಇರುವ ನಿಭಂದನೆ ಹಾಗೂ ಈ ಕೆಳಕಂಡ ಷರತ್ತುಗಳನ್ನು ವಿಧಿಸಿ, ಬೆಂಗಳೂರು ದಕ್ಷಿಣ ತಾಲ್ಲೂಕು, ಉತ್ತರಹಳ್ಳಿ ಹೋಬಳಿ, ಹೊಸಕೆರೆಹಳ್ಳಿ ಗ್ರಾಮದ ಸರ್ವೆ ನಂ.47 ರಲ್ಲಿನ 00 ಎಕರೆ 38 ಗುಂಟೆ ಅಥವಾ 3844.46 ಚ.ಮೀ ವಿಸ್ತೀರ್ಣ ಪ್ರದೇಶದಲ್ಲಿ ವಸತಿ ಅಭಿವೃದ್ಧಿಗಳನ್ನು ಅನುಮತಿಸಲು ತೀರ್ಮಾನಿಸಲಾಯಿತು.

1. ಸದರಿ ಪ್ರದೇಶದಲ್ಲಿ ಅಭಿವೃದ್ಧಿ ಅಥವಾ ಕಟ್ಟಡ ನಿರ್ಮಾಣಗಳನ್ನು ಕೈಗೊಳ್ಳುವ ಪೂರ್ವದಲ್ಲಿ ಸಕ್ಷಮ ಪ್ರಾಧಿಕಾರದಿಂದ ಕರ್ನಾಟಕ ನಗರ ಮತ್ತು ಗ್ರಾಮಾಂತರ ಯೋಜನಾ ಕಾಯ್ದೆ 1961 ರ ಕಲಂ 15 ಮತ್ತು 17 ರಡಿಯಲ್ಲಿ ಸೂಕ್ತ ನಕ್ಷೆ ಅನುಮೋದನೆ ಮತ್ತು ಅನುಮತಿಯನ್ನು ಪಡೆಯತಕ್ಕದ್ದು.
2. ಸ್ವಾಭಾವಿಕವಾಗಿ ಇಳಿಮಟ್ಟದ ಕಡೆ ಹೋಗುವ ಮಳೆ ನೀರನ್ನು ಡೈನ್ ಮುಖಾಂತರ ವ್ಯಾಲಿಗೆ ತಂದು ಸೇರಿಸುವುದು ಹಾಗೂ ನೀರು ಸರಾಗವಾಗಿ ಹರಿಯಲು ಸೂಕ್ತ ವ್ಯವಸ್ಥೆ ಮಾಡುವುದು.
3. ಕಟ್ಟಡ ನಕ್ಷೆ ಅನುಮೋದನೆ ಸಮಯದಲ್ಲಿ ತಳಮಹಡಿ ಅಗತ್ಯತೆ ಬಗ್ಗೆ Water table ನ ವರದಿ ಪಡೆದು ಅದಕ್ಕನುಗುಣವಾಗಿ ಕ್ರಮ ಜರುಗಿಸುವುದು.
4. ಅಭಿವೃದ್ಧಿ ಯೋಜನಾ ನಕ್ಷೆ ಹಾಗೂ ಕಟ್ಟಡ ನಕ್ಷೆಯನ್ನು ಸಕ್ಷಮ ಪ್ರಾಧಿಕಾರದಿಂದ ಅನುಮೋದಿಸಿಕೊಳ್ಳುವುದು.
5. ಪ್ರಶ್ನಿತ ಪ್ರದೇಶಕ್ಕೆ ಇರುವ ರಸ್ತೆಯ ಬಗ್ಗೆ ನಕ್ಷೆ ಮಂಜೂರಾತಿ ನೀಡುವ ಸಕ್ಷಮ ಪ್ರಾಧಿಕಾರವು ಪರಿಶೀಲಿಸಿಕೊಳ್ಳುವುದು.

  
ನಗರ ಯೋಜಕಾಧ್ಯಕ್ಷರು,  
ಬೆಂಗಳೂರು ಅಭಿವೃದ್ಧಿ ಪ್ರಾಧಿಕಾರ,  
ಬೆಂಗಳೂರು.

40

  
Commissioner

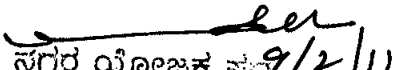


6. ಕುಡಿಯುವ ನೀರು ವ್ಯವಸ್ಥೆಯನ್ನು ಹಾಗೂ ತ್ಯಾಜ್ಯ ನೀರು ವಿಲೇವಾರಿಗಾಗಿ Sewage Treatment Plant ಸಹಿತ ಒಳಚರಂಡಿ ವ್ಯವಸ್ಥೆಯನ್ನು ಅರ್ಜಿದಾರರೇ ಕಲ್ಪಿಸುವುದು.
7. ಪ್ರಸ್ತಾಪಿತ ಜಮೀನನ್ನು ಅಭಿವೃದ್ಧಿ ಪಡಿಸುವ ಸಂದರ್ಭದಲ್ಲಿ ಅರ್ಜಿದಾರರು ಕಡ್ಡಾಯವಾಗಿ ಮಳೆನೀರು ಕೊಯ್ಲಿಗೆ ಸಂಬಂಧಿಸಿದಂತೆ ಪೂರ್ಣ ವಿವರಗಳನ್ನು ನಕ್ಷೆಯಲ್ಲಿ ಗುರುತಿಸಿ ಉದ್ದೇಶಿತ ಒಟ್ಟು ಕ್ಷೇತ್ರದಲ್ಲಿ ಯಾವುದೇ ರೀತಿಯ ಮಳೆನೀರು ವ್ಯರ್ಥವಾಗಿ ಹೊರಗೆ ಹೋಗದಂತೆ ಉದ್ದೇಶಿತ ಜಮೀನಿನಲ್ಲಿಯೇ ಭೂಮಿಯ ಒಳಗಡೆ ಇಂಗುವಂತೆ ಮಾಡಲು ವಿನ್ಯಾಸವನ್ನು ಸಿದ್ಧಪಡಿಸಿ ಪೂರ್ಣ ವಿವರಗಳನ್ನು ನಕ್ಷೆಯಲ್ಲಿ ಗುರುತಿಸಿ ತೋರಿಸತಕ್ಕದ್ದು.
8. ವಸತಿ ಯೋಜನೆಯಲ್ಲಿನ ಘನತ್ಯಾಜ್ಯಗಳನ್ನು ಹಸಿತ್ಯಾಜ್ಯ, ಒಣತ್ಯಾಜ್ಯ ಪ್ಲಾಸ್ಟಿಕ್ ಮತ್ತು ಇತ್ಯಾದಿಯಾಗಿ ವಿಂಗಡಿಸಿ, Compost ಮಾಡಲು ಸೂಕ್ತ ಸ್ಥಳವನ್ನು ಕಾಯ್ದಿರಿಸತಕ್ಕದ್ದು. ಹಾಗೂ Dual Piping System ಅನ್ನು ಸಹ ಅಳವಡಿಸತಕ್ಕದ್ದು.
9. ಪ್ರಸ್ತಾಪಿತ ಜಮೀನನ್ನು ಅಭಿವೃದ್ಧಿಪಡಿಸುವ ಸಂದರ್ಭದಲ್ಲಿ ಭೂಮಿಯ ಒಳಗಡೆ ಎಲೆಕ್ಟ್ರಿಕ್ ಕೇಬಲ್ ಗಳನ್ನು ಅಳವಡಿಸತಕ್ಕದ್ದು.
10. ನಾಲಾ ಬಫರ್ ಗಾಗಿ ಕಾಯ್ದಿರಿಸಿರುವ ಪ್ರದೇಶವನ್ನು ಸ್ಥಳೀಯ ಸಂಸ್ಥೆ ಅಥವಾ ಬೆಂಗಳೂರು ನೀರು ಸರಬರಾಜು ಮತ್ತು ಒಳಚರಂಡಿ ಮಂಡಳಿ ಇತರೆ ಸರ್ಕಾರಿ ಅಥವಾ ಸರ್ಕಾರೇತರ ಸಂಸ್ಥೆಗಳಿಂದ Storm Water Drain ಅಥವಾ ಒಳಚರಂಡಿ ವ್ಯವಸ್ಥೆಗಳು ಹಾಗೂ ರಸ್ತೆಯನ್ನು ಅಭಿವೃದ್ಧಿಪಡಿಸುವ ಸಂದರ್ಭದಲ್ಲಿ ಮುಫತ್ತಾಗಿ ಸಾರ್ವಜನಿಕ ಉಪಯೋಗಕ್ಕಾಗಿ ನೋಂದಾಯಿತ ಪರಿತ್ಯಾಜನಾ ಪತ್ರದ ಮೂಲಕ ಪ್ರಾಧಿಕಾರಕ್ಕೆ ಹಸ್ತಾಂತರಿಸತಕ್ಕದ್ದು.
11. ಬಫರ್ ಪ್ರದೇಶದಲ್ಲಿ ಗಿಡ ಮರಗಳನ್ನು ಬೆಳಸತಕ್ಕದ್ದು.

**ಠರಾವು ಸಂಖ್ಯೆ: 287/2015 ದಿನಾಂಕ 31.01.2015**

**ವಿಷಯ:-** ಬೆಂಗಳೂರು ಪೂರ್ವ ತಾಲ್ಲೂಕು, ಕೆ.ಆರ್.ಪುರಂ ಹೋಬಳಿ, ಹೊರಮಾವು ಅಗರ ಗ್ರಾಮದ ಸರ್ವೆ ನಂ.41/2 ಮತ್ತು 42/3 ರ ಒಟ್ಟು 06 ಎಕರೆ 03 ಗುಂಟೆ ವಿಸ್ತೀರ್ಣದ ಪ್ರದೇಶದ ಪೈಕಿ Public Utilities ( Sewage Water/Garbage Facility/Treatment Plant) ಸೆನ್ಸಿಟೀವ್ ವಲಯ ಹಾಗೂ ವಸತಿ ಸೆನ್ಸಿಟೀವ್ ವಲಯದಲ್ಲಿ ಇರುವ ಪ್ರದೇಶದಲ್ಲಿ ಅಭಿವೃದ್ಧಿಗಳನ್ನು ಅನುಮತಿಸಿದ್ದು, ಇದರಲ್ಲಿ ಸರ್ವೆ ನಂ.42/3 ರ ಬದಲಿಗೆ 41/3 ಎಂದು ತಿದ್ದುಪಡಿ ಮಾಡುವ ಕುರಿತು.

ವಿಷಯದಲ್ಲಿನ ಅಂಶಗಳನ್ನು ಪರಿಶೀಲಿಸಿ ಚರ್ಚಿಸಲಾಯಿತು. ಚರ್ಚೆಯ ನಂತರ, ಈ ಹಿಂದೆ ದಿನಾಂಕ 20.09.2013 ರಂದು ಜರುಗಿದ ಪ್ರಾಧಿಕಾರದ ಸೆನ್ಸಿಟೀವ್ ವಲಯ ಉಪ ಸಮಿತಿ ಸಭೆಯ ಠರಾವು

  
ಸಗರ ಯೋಜಕ ಸಂಖ್ಯೆ 9/2/11 - 41  
ಬೆಂಗಳೂರು ಅಭಿವೃದ್ಧಿ ಪ್ರಾಧಿಕಾರ,  
ಬೆಂಗಳೂರು.

  
Commissioner


ಸಂಖ್ಯೆ:166/2013 ರಲ್ಲಿ ಸರ್ವೆ ನಂ. 41/3 ರನ್ನು ತಪ್ಪಾಗಿ ಸರ್ವೆ ನಂ.42/3 ಎಂದು ದಾಖಲಿಸಿದ್ದನ್ನು ತಿದ್ದುಪಡಿ ಮಾಡಿ ಸರ್ವೆ ನಂ.41/3 ಎಂದು ಓದಿಕೊಳ್ಳಲು ತೀರ್ಮಾನಿಸಲಾಯಿತು.

**ಠರಾವು ಸಂಖ್ಯೆ: 288/ 2015 ದಿನಾಂಕ 31.01.2015**


**ವಿಷಯ:-** ಬೆಂಗಳೂರು ದಕ್ಷಿಣ ತಾಲ್ಲೂಕು, ಕೆಂಗೇರಿ ಹೋಬಳಿ, ಮೈಲಸಂದ್ರ ಗ್ರಾಮದ ಸರ್ವೆ ನಂ.49/1, 49/2ಎ ಮತ್ತು 49/2ಬಿ ರಲ್ಲಿನ 05 ಎಕರೆ 08 ಗುಂಟೆ ಅಥವಾ 21043.36 ಚ.ಮೀ ವಿಸ್ತೀರ್ಣದಲ್ಲಿನ 12137.92 ಚ.ಮೀ ಪ್ರದೇಶವನ್ನು ವಸತಿ (ಪ್ರಧಾನ) ಸೆನ್ಸಿಟೀವ್ ವಲಯದಿಂದ ಹೊರತುಪಡಿಸುವಂತೆ ಶ್ರೀ ಸಯ್ಯದ್ ನಜೀಮುದ್ದೀನ್ ಮತ್ತು ಇತರರಿಗೆ ಜಿ.ಪಿ.ಎ ದಾರರಾದ M/s. H.V.P Realty Pvt. Ltd., ರವರು ಕೋರಿರುವ ಬಗ್ಗೆ.

ಪ್ರಾಧಿಕಾರದ ನಗರ ಯೋಜನಾ ಸೆನ್ಸಿಟೀವ್ ವಲಯ ಉಪ ಸಮಿತಿ ಸಭೆಯ ಮುಂದೆ ಮಂಡಿಸಿದ ಟಿಪ್ಪಣಿಯನ್ನು ಪರಿಶೀಲಿಸಿ ಚರ್ಚಿಸಲಾಯಿತು. ಚರ್ಚೆಯ ಸಮಯದಲ್ಲಿ ಪ್ರಶ್ನಿತ ಜಮೀನಿನ ಸುಮಾರು ದೂರದಲ್ಲಿ ವ್ಯವಹಾರವಿಲ್ಲದ ನಾಲಾ ಹಾದು ಹೋಗುತ್ತಿದ್ದು, ಪ್ರಶ್ನಿತ ಪ್ರದೇಶಕ್ಕೆ ಯಾವುದೇ ಒಳಹರಿವು ಉಂಟಾಗುವುದು ಕಂಡು ಬರುತ್ತಿಲ್ಲದಿರುವುದನ್ನು ಸಭೆಯ ಗಮನಕ್ಕೆ ತರಲಾಯಿತು. ಹೀಗಾಗಿ ಸರ್ವೆ ಸ್ಕೆಚ್ ನಂತೆ ಪ್ರಶ್ನಿತ ಪ್ರದೇಶದ ಉತ್ತರ ಭಾಗದಲ್ಲಿ ನಾಲಾವನ್ನು ಸೂಚಿಸಿರುವ ಪ್ರದೇಶವು ಸೆನ್ಸಿಟೀವ್ ವಲಯದಲ್ಲಿ ಇರದಿದ್ದರೂ, ಸದರಿ ಪ್ರದೇಶವನ್ನು ಅಭಿವೃದ್ಧಿಪಡಿಸುವ ಸಮಯದಲ್ಲಿ ಡೈನ್ ನ ಮಧ್ಯಭಾಗದಿಂದ 15 ಮೀಟರ್ ಬಫರ್ ಅನ್ನು ಕಾಯ್ದಿರಿಸಬೇಕೆಂದೂ, ಹಾಗೂ ಪ್ರಶ್ನಿತ ಪ್ರದೇಶದಲ್ಲಿ ಸರ್ವೆ ಸ್ಕೆಚ್ ನಂತೆ ಸೂಚಿಸಿರುವ ರಸ್ತೆ ಖರಾಬನ್ನು ಯಥಾರೀತಿಯಾಗಿ ಕಾಯ್ದಿರಿಸಬೇಕೆಂಬ ಷರತ್ತಿಗೊಳಪಡಿಸಿ, ಸದರಿ ಪ್ರದೇಶದಲ್ಲಿ ಉದ್ದೇಶಿತ ಬೆಳವಣಿಗೆಗಳಿಂದ ಯಾವುದೇ ಅಸಂಸ್ಕೃತ ತ್ಯಾಜ್ಯ ನೀರನ್ನು ಹೊರಬಿಡದೇ ಇರುವ ನಿಭಂದನೆ ಹಾಗೂ ಈ ಕೆಳಕಂಡ ಷರತ್ತುಗಳನ್ನು ವಿಧಿಸಿ, ಬೆಂಗಳೂರು ದಕ್ಷಿಣ ತಾಲ್ಲೂಕು, ಕೆಂಗೇರಿ ಹೋಬಳಿ, ಮೈಲಸಂದ್ರ ಗ್ರಾಮದ ಸರ್ವೆ ನಂ.49/1, 49/2ಎ ಮತ್ತು 49/2ಬಿ ರಲ್ಲಿನ 05 ಎಕರೆ 08 ಗುಂಟೆ ಅಥವಾ 21043.36 ಚ.ಮೀ ವಿಸ್ತೀರ್ಣದಲ್ಲಿನ 12137.92 ಚ.ಮೀ ಪ್ರದೇಶದಲ್ಲಿ ವಸತಿ ಅಭಿವೃದ್ಧಿಗಳನ್ನು ಅನುಮತಿಸಲು ತೀರ್ಮಾನಿಸಲಾಯಿತು.

1. ಸದರಿ ಪ್ರದೇಶದಲ್ಲಿ ಅಭಿವೃದ್ಧಿ ಅಥವಾ ಕಟ್ಟಡ ನಿರ್ಮಾಣಗಳನ್ನು ಕೈಗೊಳ್ಳುವ ಪೂರ್ವದಲ್ಲಿ ಸಕ್ಷಮ ಪ್ರಾಧಿಕಾರದಿಂದ ಕರ್ನಾಟಕ ನಗರ ಮತ್ತು ಗ್ರಾಮಾಂತರ ಯೋಜನಾ ಕಾಯ್ದೆ 1961 ರ ಕಲಂ 15 ಮತ್ತು 17 ರಡಿಯಲ್ಲಿ ಸೂಕ್ತ ನಕ್ಷೆ ಅನುಮೋದನೆ ಮತ್ತು ಅನುಮತಿಯನ್ನು ಪಡೆಯತಕ್ಕದ್ದು.
2. ಸ್ವಾಭಾವಿಕವಾಗಿ ಇಳಿಮಟ್ಟದ ಕಡೆ ಹೋಗುವ ಮಳೆ ನೀರನ್ನು ಡೈನ್ ಮುಖಾಂತರ ವ್ಯಾಲಿಗೆ ತಂದು ಸೇರಿಸುವುದು ಹಾಗೂ ನೀರು ಸರಾಗವಾಗಿ ಹರಿಯಲು ಸೂಕ್ತ ವ್ಯವಸ್ಥೆ ಮಾಡುವುದು.

  
ನಗರ ಯೋಜಕ ಸಂಸ್ಥೆ,  
ಬೆಂಗಳೂರು ಅಭಿವೃದ್ಧಿ ಪ್ರಾಧಿಕಾರ,  
ಬೆಂಗಳೂರು

3. ಕಟ್ಟಡ ನಕ್ಷೆ ಅನುಮೋದನೆ ಸಮಯದಲ್ಲಿ ತಳಮಹಡಿ ಅಗತ್ಯತೆ ಬಗ್ಗೆ Water table ನ ವರದಿ ಪಡೆದು ಅದಕ್ಕನುಗುಣವಾಗಿ ಕ್ರಮ ಜರುಗಿಸುವುದು.
4. ಅಭಿವೃದ್ಧಿ ಯೋಜನಾ ನಕ್ಷೆ ಹಾಗೂ ಕಟ್ಟಡ ನಕ್ಷೆಯನ್ನು ಸಕ್ಷಮ ಪ್ರಾಧಿಕಾರದಿಂದ ಅನುಮೋದಿಸಿಕೊಳ್ಳುವುದು.
5. ಪ್ರಶ್ನಿತ ಪ್ರದೇಶಕ್ಕೆ ಇರುವ ರಸ್ತೆಯ ಬಗ್ಗೆ ನಕ್ಷೆ ಮಂಜೂರಾತಿ ನೀಡುವ ಸಕ್ಷಮ ಪ್ರಾಧಿಕಾರವು ಪರಿಶೀಲಿಸಿಕೊಳ್ಳುವುದು.
6. ಕುಡಿಯುವ ನೀರು ವ್ಯವಸ್ಥೆಯನ್ನು ಹಾಗೂ ತ್ಯಾಜ್ಯ ನೀರು ವಿಲೇವಾರಿಗಾಗಿ Sewage Treatment Plant ಸಹಿತ ಒಳಚರಂಡಿ ವ್ಯವಸ್ಥೆಯನ್ನು ಅರ್ಜಿದಾರರೇ ಕಲ್ಪಿಸುವುದು.
7. ಪ್ರಸ್ತಾಪಿತ ಜಮೀನನ್ನು ಅಭಿವೃದ್ಧಿ ಪಡಿಸುವ ಸಂದರ್ಭದಲ್ಲಿ ಅರ್ಜಿದಾರರು ಕಡ್ಡಾಯವಾಗಿ ಮಳೆನೀರು ಕೊಯ್ಲಿಗೆ ಸಂಬಂಧಿಸಿದಂತೆ ಪೂರ್ಣ ವಿವರಗಳನ್ನು ನಕ್ಷೆಯಲ್ಲಿ ಗುರುತಿಸಿ ಉದ್ದೇಶಿತ ಒಟ್ಟು ಕ್ಷೇತ್ರದಲ್ಲಿ ಯಾವುದೇ ರೀತಿಯ ಮಳೆನೀರು ವ್ಯರ್ಥವಾಗಿ ಹೊರಗೆ ಹೋಗದಂತೆ ಉದ್ದೇಶಿತ ಜಮೀನಿನಲ್ಲಿಯೇ ಭೂಮಿಯ ಒಳಗಡೆ ಇಂಗುವಂತೆ ಮಾಡಲು ವಿನ್ಯಾಸವನ್ನು ಸಿದ್ಧಪಡಿಸಿ ಪೂರ್ಣ ವಿವರಗಳನ್ನು ನಕ್ಷೆಯಲ್ಲಿ ಗುರುತಿಸಿ ತೋರಿಸತಕ್ಕದ್ದು.
8. ವಸತಿ ಯೋಜನೆಯಲ್ಲಿನ ಘನತ್ಯಾಜ್ಯಗಳನ್ನು ಹಸಿತ್ಯಾಜ್ಯ, ಒಣತ್ಯಾಜ್ಯ ಪ್ಲಾಸ್ಟಿಕ್ ಮತ್ತು ಇತ್ಯಾದಿಯಾಗಿ ವಿಂಗಡಿಸಿ, Compost ಮಾಡಲು ಸೂಕ್ತ ಸ್ಥಳವನ್ನು ಕಾಯ್ದಿರಿಸತಕ್ಕದ್ದು. ಹಾಗೂ Dual Piping System ಅನ್ನು ಸಹ ಅಳವಡಿಸತಕ್ಕದ್ದು.
9. ಪ್ರಸ್ತಾಪಿತ ಜಮೀನನ್ನು ಅಭಿವೃದ್ಧಿಪಡಿಸುವ ಸಂದರ್ಭದಲ್ಲಿ ಭೂಮಿಯ ಒಳಗಡೆ ಎಲೆಕ್ಟ್ರಿಕ್ ಕೇಬಲ್ ಗಳನ್ನು ಅಳವಡಿಸತಕ್ಕದ್ದು.
10. ನಾಲಾ ಬಫರ್ ಗಾಗಿ ಕಾಯ್ದಿರಿಸಿರುವ ಪ್ರದೇಶವನ್ನು ಸ್ಥಳೀಯ ಸಂಸ್ಥೆ ಅಥವಾ ಬೆಂಗಳೂರು ನೀರು ಸರಬರಾಜು ಮತ್ತು ಒಳಚರಂಡಿ ಮಂಡಳಿ ಇತರೆ ಸರ್ಕಾರಿ ಅಥವಾ ಸರ್ಕಾರೇತರ ಸಂಸ್ಥೆಗಳಿಂದ Storm Water Drain ಅಥವಾ ಒಳಚರಂಡಿ ವ್ಯವಸ್ಥೆಗಳು ಹಾಗೂ ರಸ್ತೆಯನ್ನು ಅಭಿವೃದ್ಧಿಪಡಿಸುವ ಸಂದರ್ಭದಲ್ಲಿ ಮುಘತ್ತಾಗಿ ಸಾರ್ವಜನಿಕ ಉಪಯೋಗಕ್ಕಾಗಿ ನೋಂದಾಯಿತ ಪರಿತ್ಯಾಜನಾ ಪತ್ರದ ಮೂಲಕ ಪ್ರಾಧಿಕಾರಕ್ಕೆ ಹಸ್ತಾಂತರಿಸತಕ್ಕದ್ದು.
11. ಬಫರ್ ಪ್ರದೇಶದಲ್ಲಿ ಗಿಡ ಮರಗಳನ್ನು ಬೆಳಸತಕ್ಕದ್ದು.

  
 9/2/15  
 ನಗರ ಯೋಜಕ ಸದಸ್ಯರು  
 ನಗರ ಯೋಜಕ ಸಚಿವರು,  
 ಬೆಂಗಳೂರು ಅಭಿವೃದ್ಧಿ ಪ್ರಾಧಿಕಾರ,  
 ಬೆಂಗಳೂರು.

  
 ಆಯುಕ್ತರು  
 Commissioner

ಪರಿಷ್ಕೃತ ಮಾಸ್ಟರ್ ಪ್ಲಾನ್ - 2015 ರಲ್ಲಿ Sensitive Zone ಎಂದು ವರ್ಗೀಕರಿಸಿರುವ ಪ್ರದೇಶಗಳಲ್ಲಿನ ಅಭಿವೃದ್ಧಿಗಳಿಗೆ ಅನುಮತಿ ನೀಡುವ ಸಂಬಂಧ ದಿನಾಂಕ 31.08.2015 ರಂದು ಬೆಳಿಗ್ಗೆ 11.30 ಘಂಟೆಗೆ ಪ್ರಾಧಿಕಾರದ ಸಭಾಂಗಣದಲ್ಲಿ ನಡೆದ 29ನೇ ಸೆನ್ಸಿಟೀವ್ ವಲಯ ಉಪ ಸಮಿತಿ ಸಭೆಯ ನಡವಳಿಗಳು.

ಶ್ರೀ ಟಿ. ಶಾಮಭಟ್, ಐ.ಎ.ಎಸ್.,


ಅಧ್ಯಕ್ಷರು, ಉಪಸಮಿತಿ ಹಾಗೂ ಆಯುಕ್ತರು, ಬೆಂ.ಅ.ಪ್ರಾ, ಬೆಂಗಳೂರು

ಹಾಜರಿದ್ದ ಸದಸ್ಯರು :

02	ಹೆಚ್ಚುವರಿ ನಗರ ಯೋಜನಾ ನಿರ್ದೇಶಕರು, ಬೃಹತ್ ಬೆಂಗಳೂರು ಮಹಾನಗರ ಪಾಲಿಕೆ, ಬೆಂಗಳೂರು. ರವರ ಪರವಾಗಿ. ಶ್ರೀ ತಿಪ್ಪಣ್ಣ, ಜಂಟಿ ನಿರ್ದೇಶಕರು(ದಕ್ಷಿಣ), ಬೃ.ಬೆಂ.ಮ.ಪಾ, ಬೆಂಗಳೂರು.
03	ಹೆಚ್ಚುವರಿ ನಗರ ಮತ್ತು ಗ್ರಾಮಾಂತರ ಯೋಜನಾ ನಿರ್ದೇಶಕರು, ಬೆಂಗಳೂರು ಮಹಾನಗರ ಪ್ರದೇಶಾಭಿವೃದ್ಧಿ ಪ್ರಾಧಿಕಾರ, ಬೆಂಗಳೂರು. ರವರ ಪರವಾಗಿ. ಶ್ರೀ ಹೆಚ್.ವಿ. ಸಣ್ಣಪ್ಪಯ್ಯ, ಜಂಟಿ ನಿರ್ದೇಶಕರು, ಬೆಂಗಳೂರು ಮಹಾನಗರ ಪ್ರದೇಶಾಭಿವೃದ್ಧಿ ಪ್ರಾಧಿಕಾರ, ಬೆಂಗಳೂರು.
04	ಪ್ರೊ. ಎಂ.ಎಸ್. ಮೋಹನ್ ಕುಮಾರ್, ಸಿವಿಲ್ ಇಂಜಿನಿಯರಿಂಗ್ ವಿಭಾಗ, ಭಾರತೀಯ ವಿಜ್ಞಾನ ಸಂಸ್ಥೆ, ಬೆಂಗಳೂರು.
05	ಪ್ರೊ. ಡಿ.ನಾಗೇಶ್ ಕುಮಾರ್, ಸಿವಿಲ್ ಇಂಜಿನಿಯರಿಂಗ್ ವಿಭಾಗ, ಭಾರತೀಯ ವಿಜ್ಞಾನ ಸಂಸ್ಥೆ, ಬೆಂಗಳೂರು.
06	ಡಾ: ಚೌಡೇಗೌಡ ಸದಸ್ಯ ಸಮಾವೇಶಕರು, ಉಪ ಸಮಿತಿ ಮತ್ತು ನಗರ ಯೋಜಕ ಸದಸ್ಯರು, ಬೆಂ.ಅ.ಪ್ರಾ, ಬೆಂಗಳೂರು.

ಗೈರು ಹಾಜರಾದವರು:

01	ಶ್ರೀ ಬಿ.ಎಂ. ತಿರುಕನಗೌಡರ್, ನಿರ್ದೇಶಕರು, ನಗರ ಮತ್ತು ಗ್ರಾಮಾಂತರ ಯೋಜನಾ ಇಲಾಖೆ, ಬಹುಮಹಡಿಗಳ ಕಟ್ಟಡ, 4ನೇ ಹಂತ, ಡಾ: ಅಂಬೇಡ್ಕರ್ ವೀಧಿ, ಬೆಂಗಳೂರು.
02	ಶ್ರೀ ಅನಂತಸ್ವಾಮಿ, ಮುಖ್ಯ ಅಭಿಯಂತರರು, (Incharge of Storm Water Drain) ಬೃಹತ್ ಬೆಂಗಳೂರು ಮಹಾನಗರ ಪಾಲಿಕೆ, ಬೆಂಗಳೂರು.
03	ಶ್ರೀ ಪಿ.ಎನ್. ನಾಯಕ್, ಅಭಿಯಂತರ ಸದಸ್ಯರು, ಬೆಂ.ಅ.ಪ್ರಾ, ಬೆಂಗಳೂರು.

  
7/9/15

ಕೆ. ಸೀಮಾ, ಸದಸ್ಯ


  
Commissioner

A	ದಿನಾಂಕ 31.01.2015 ರಂದು ಪ್ರಾಧಿಕಾರದ ಸಭಾಂಗಣದಲ್ಲಿ ಜರುಗಿದ 28ನೇ ಸೆನ್ಸಿಟೀವ್ ವಲಯ ಉಪ ಸಮಿತಿ ಸಭೆಯ ನಡವಳಿಗಳನ್ನು ಸ್ಥಿರೀಕರಿಸುವ ವಿಚಾರ.
	ದಿನಾಂಕ 31.01.2015 ರಂದು ಪ್ರಾಧಿಕಾರದ ಸಭಾಂಗಣದಲ್ಲಿ ಜರುಗಿದ 28ನೇ ಸೆನ್ಸಿಟೀವ್ ವಲಯ ಉಪ ಸಮಿತಿ ಸಭೆಯ ನಡವಳಿಗಳನ್ನು ಓದಿ ಸ್ಥಿರೀಕರಿಸಲಾಯಿತು.
B	ದಿನಾಂಕ 31.01.2015 ರಂದು ಪ್ರಾಧಿಕಾರದ ಸಭಾಂಗಣದಲ್ಲಿ ಜರುಗಿದ 28ನೇ ಸೆನ್ಸಿಟೀವ್ ವಲಯ ಉಪ ಸಮಿತಿ ಸಭೆಯ ನಡವಳಿಗಳ ಮೇಲೆ ತೆಗೆದುಕೊಂಡ ಕ್ರಮದ ಬಗ್ಗೆ ಅನುಸರಣಾ ವರದಿಯನ್ನು ಓದಿ ದಾಖಲಿಸುವ ಬಗ್ಗೆ.
	ದಿನಾಂಕ 31.01.2015 ರಂದು ಪ್ರಾಧಿಕಾರದ ಸಭಾಂಗಣದಲ್ಲಿ ಜರುಗಿದ 28ನೇ ಸೆನ್ಸಿಟೀವ್ ವಲಯ ಉಪ ಸಮಿತಿ ಸಭೆಯ ನಡವಳಿಗಳ ಮೇಲೆ ತೆಗೆದುಕೊಂಡ ಕ್ರಮದ ಬಗ್ಗೆ ಅನುಸರಣಾ ವರದಿಯನ್ನು ಓದಿ ದಾಖಲಿಸಲಾಯಿತು.

**ಠರಾವು ಸಂಖ್ಯೆ: 289/ 2015, ದಿನಾಂಕ 31.08.2015**


**ವಿಷಯ:-** ಬೆಂಗಳೂರು ಜಿಲ್ಲೆ, ಆನೇಕಲ್ ತಾಲ್ಲೂಕು, ಸರ್ಜಾಪುರ ಹೋಬಳಿ, ಚೂಡಸಂದ್ರ ಗ್ರಾಮದ ಸರ್ವೆ ನಂ.29 ರಲ್ಲಿ 02 ಎಕರೆ 01 ಗುಂಟೆ (0-06ಗುಂಟೆ ಖರಾಬು ಹೊರತುಪಡಿಸಿ) ಪ್ರದೇಶದ ವೈಕಿ 715.13ಚ.ಮೀ ಪ್ರದೇಶವನ್ನು ಕೈಗಾರಿಕೆ (ಹೈಟೆಕ್) ಸೆನ್ಸಿಟೀವ್ ವಲಯದಲ್ಲಿ ಅಭಿವೃದ್ಧಿಗಳನ್ನು ಅನುಮತಿಸಲು ಪರಿಗಣಿಸುವಂತೆ ಅರ್ಜಿದಾರರಾದ ಶ್ರೀ ಎಸ್. ವಿ ರಂಗಸ್ವಾಮಿ ರವರು ಕೋರಿರುವ ಬಗ್ಗೆ.

ಸೆನ್ಸಿಟೀವ್ ವಲಯ ಉಪ ಸಮಿತಿ ಸಭೆಯ ಮುಂದೆ ಮಂಡಿಸಲಾದ ಟಿಪ್ಪಣಿಯನ್ನು ಪರಿಶೀಲಿಸಿ ಚರ್ಚಿಸಲಾಯಿತು. ಸಭೆಯಲ್ಲಿ ಚರ್ಚಿಸಿದಂತೆ, ಪ್ರಶ್ನಿತ ಪ್ರದೇಶವು RMP-2015 ರಲ್ಲಿ ಕೈಗಾರಿಕೆ (ಹೈಟೆಕ್) ಸೆನ್ಸಿಟೀವ್ ಗಾಗಿ ವರ್ಗೀಕರಿಸಿದ್ದು, ಗ್ರಾಮನಕ್ಷೆಯಂತೆ ಸ್ವತ್ತಿನ ಪಶ್ಚಿಮಕ್ಕೆ ಲಗತ್ತಾಗಿರುವ ಕೆರೆಯ ಅಂಚಿನಿಂದ ಅಗತ್ಯ 30 ಮೀಟರ್ ಬಫರ್ ಅಳವಡಿಸುವ ನಿಬಂಧನೆಗೆ ಒಳಪಡಿಸಿ, ಸದರಿ ಪ್ರದೇಶದಲ್ಲಿ ಉದ್ದೇಶಿತ ಬೆಳವಣಿಗೆಗಳಿಂದ ಯಾವುದೇ ಅಸಂಸ್ಕರಿಸಿತ ತ್ಯಾಜ್ಯ ನೀರನ್ನು ಹೊರಬಿಡದೇ ಇರುವ ನಿಬಂಧನೆ ಹಾಗೂ ಈ ಕೆಳಕಂಡ ಷರತ್ತುಗಳನ್ನು ವಿಧಿಸಿ, ಬೆಂಗಳೂರು ಜಿಲ್ಲೆ, ಆನೇಕಲ್ ತಾಲ್ಲೂಕು, ಸರ್ಜಾಪುರ ಹೋಬಳಿ, ಚೂಡಸಂದ್ರ ಗ್ರಾಮದ ಸರ್ವೆ ನಂ.29 ರಲ್ಲಿನ 02 ಎಕರೆ 01 ಗುಂಟೆ ಪ್ರದೇಶದ ವೈಕಿ ಕೈಗಾರಿಕೆ (ಹೈಟೆಕ್) ಸೆನ್ಸಿಟೀವ್ ಗಾಗಿ ಕಾಯ್ದಿರಿಸಿರುವ 715.13ಚ.ಮೀ ವಿಸ್ತೀರ್ಣದ ಪ್ರದೇಶದಲ್ಲಿ ಅಭಿವೃದ್ಧಿಗಳನ್ನು ಅನುಮತಿಸಲು ತೀರ್ಮಾನಿಸಲಾಯಿತು.

  
ಕೆ. ಯು. ಸದಸ್ಯ

  
Commissioner

1. ಸದರಿ ಪ್ರದೇಶದಲ್ಲಿ ಅಭಿವೃದ್ಧಿ ಅಥವಾ ಕಟ್ಟಡ ನಿರ್ಮಾಣಗಳನ್ನು ಕೈಗೊಳ್ಳುವ ಪೂರ್ವದಲ್ಲಿ ಸಕ್ಷಮ ಪ್ರಾಧಿಕಾರದಿಂದ ಕರ್ನಾಟಕ ನಗರ ಮತ್ತು ಗ್ರಾಮಾಂತರ ಯೋಜನಾ ಕಾಯ್ದೆ 1961 ರ ಕಲಂ 15 ಮತ್ತು 17 ರಡಿಯಲ್ಲಿ ಸಕ್ಷಮ ಪ್ರಾಧಿಕಾರದಿಂದ ನಕ್ಷೆ ಅನುಮೋದನೆ ಮತ್ತು ಅನುಮತಿಯನ್ನು ಪಡೆಯತಕ್ಕದ್ದು.
2. ಸ್ವಾಭಾವಿಕವಾಗಿ ಇಳಿಮಟ್ಟದ ಕಡೆ ಹೋಗುವ ಮಳೆ ನೀರನ್ನು ಡೈನ್ ಮುಖಾಂತರ ವ್ಯಾಲಿಗೆ ತಂದು ಸೇರಿಸುವುದು ಹಾಗೂ ನೀರು ಸರಾಗವಾಗಿ ಹರಿಯಲು ಸೂಕ್ತ ವ್ಯವಸ್ಥೆ ಮಾಡುವುದು.
3. ಕಟ್ಟಡ ನಕ್ಷೆ ಅನುಮೋದನೆ ಸಮಯದಲ್ಲಿ ತಳಮಹಡಿ ಅಗತ್ಯತೆ ಬಗ್ಗೆ Water table ನ ವರದಿ ಪಡೆದು ಅದಕ್ಕನುಗುಣವಾಗಿ ಕ್ರಮ ಜರುಗಿಸುವುದು.
4. ಅಭಿವೃದ್ಧಿ ಯೋಜನಾ ನಕ್ಷೆ ಹಾಗೂ ಕಟ್ಟಡ ನಕ್ಷೆಯನ್ನು ಸಕ್ಷಮ ಪ್ರಾಧಿಕಾರದಿಂದ ಅನುಮೋದಿಸಿಕೊಳ್ಳುವುದು.
5. ಪ್ರಶ್ನಿತ ಪ್ರದೇಶಕ್ಕೆ ಇರುವ ರಸ್ತೆಯ ಬಗ್ಗೆ ನಕ್ಷೆ ಮಂಜೂರಾತಿ ನೀಡುವ ಸಕ್ಷಮ ಪ್ರಾಧಿಕಾರವು ಪರಿಶೀಲಿಸಿಕೊಳ್ಳುವುದು.
6. ಕುಡಿಯುವ ನೀರು ವ್ಯವಸ್ಥೆಯನ್ನು ಹಾಗೂ ತ್ಯಾಜ್ಯ ನೀರು ವಿಲೇವಾರಿಗಾಗಿ Sewage Treatment Plant ಸಹಿತ ಒಳಚರಂಡಿ ವ್ಯವಸ್ಥೆಯನ್ನು ಅರ್ಜಿದಾರರೇ ಕಲ್ಪಿಸುವುದು.
7. ಪ್ರಸ್ತಾಪಿತ ಜಮೀನನ್ನು ಅಭಿವೃದ್ಧಿ ಪಡಿಸುವ ಸಂದರ್ಭದಲ್ಲಿ ಅರ್ಜಿದಾರರು ಕಡ್ಡಾಯವಾಗಿ ಮಳೆನೀರು ಕೊಯ್ಲಿಗೆ ಸಂಬಂಧಿಸಿದಂತೆ ಪೂರ್ಣ ವಿವರಗಳನ್ನು ನಕ್ಷೆಯಲ್ಲಿ ಗುರುತಿಸಿ ಉದ್ದೇಶಿತ ಒಟ್ಟು ಕ್ಷೇತ್ರದಲ್ಲಿ ಯಾವುದೇ ರೀತಿಯ ಮಳೆನೀರು ವ್ಯರ್ಥವಾಗಿ ಹೊರಗೆ ಹೋಗದಂತೆ ಉದ್ದೇಶಿತ ಜಮೀನಿನಲ್ಲಿಯೇ ಭೂಮಿಯ ಒಳಗಡೆ ಇಂಗುವಂತೆ ಮಾಡಲು ವಿನ್ಯಾಸವನ್ನು ಸಿದ್ಧಪಡಿಸಿ ಪೂರ್ಣ ವಿವರಗಳನ್ನು ನಕ್ಷೆಯಲ್ಲಿ ಗುರುತಿಸಿ ತೋರಿಸತಕ್ಕದ್ದು.
8. ವಸತಿ ಯೋಜನೆಯಲ್ಲಿನ ಘನತ್ಯಾಜ್ಯಗಳನ್ನು ಹಸಿತ್ಯಾಜ್ಯ, ಒಣತ್ಯಾಜ್ಯ ಪ್ಲಾಸ್ಟಿಕ್ ಮತ್ತು ಇತ್ಯಾದಿಯಾಗಿ ವಿಂಗಡಿಸಿ, Compost ಮಾಡಲು ಸೂಕ್ತ ಸ್ಥಳವನ್ನು ಕಾಯ್ದಿರಿಸತಕ್ಕದ್ದು. ಹಾಗೂ Dual Piping System ಅನ್ನು ಸಹ ಅಳವಡಿಸತಕ್ಕದ್ದು.
9. ಪ್ರಸ್ತಾಪಿತ ಜಮೀನನ್ನು ಅಭಿವೃದ್ಧಿಪಡಿಸುವ ಸಂದರ್ಭದಲ್ಲಿ ಭೂಮಿಯ ಒಳಗಡೆ ಎಲೆಕ್ಟ್ರಿಕ್ ಕೇಬಲ್ ಗಳನ್ನು ಅಳವಡಿಸತಕ್ಕದ್ದು.
10. ನಾಲಾ ಬಫರ್ ಗಾಗಿ ಕಾಯ್ದಿರಿಸಿರುವ ಪ್ರದೇಶವನ್ನು ಸ್ಥಳೀಯ ಸಂಸ್ಥೆ ಅಥವಾ ಬೆಂಗಳೂರು ನೀರು ಸರಬರಾಜು ಮತ್ತು ಒಳಚರಂಡಿ ಮಂಡಳಿ ಇತರೆ ಸರ್ಕಾರಿ ಅಥವಾ ಸರ್ಕಾರೇತರ ಸಂಸ್ಥೆಗಳಿಂದ ಅಥವಾ ಒಳಚರಂಡಿ ವ್ಯವಸ್ಥೆಗಳು ಹಾಗೂ ರಸ್ತೆಯನ್ನು ಅಭಿವೃದ್ಧಿಪಡಿಸುವ ಸಂದರ್ಭದಲ್ಲಿ ಮುಫತ್ತಾಗಿ ಸಾರ್ವಜನಿಕ ಉಪಯೋಗಕ್ಕಾಗಿ ನೋಂದಾಯಿತ ಪರಿತ್ಯಾಜನಾ ಪತ್ರದ ಮೂಲಕ ಪ್ರಾಧಿಕಾರಕ್ಕೆ ಹಸ್ತಾಂತರಿಸತಕ್ಕದ್ದು.
11. ಬಫರ್ ಪ್ರದೇಶದಲ್ಲಿ ಗಿಡ ಮರಗಳನ್ನು ಬೆಳೆಸತಕ್ಕದ್ದು.

  
 7/9/15  
 ರ. ಡೀ. ಸವ್ಯಾ

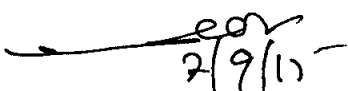
  
 Commissioner

ಲರಾವು ಸಂಖ್ಯೆ: 290/ 2015, ದಿನಾಂಕ 31.08.2015

**ವಿಷಯ:-** ಬೆಂಗಳೂರು ಜಿಲ್ಲೆ, ಆನೇಕಲ್ ತಾಲ್ಲೂಕು, ಸರ್ಜಾಪುರ ಹೋಬಳಿ, ಚೂಡಸಂದ್ರ ಗ್ರಾಮದ ಸರ್ವೆ ನಂ.32/2 ರಲ್ಲಿ 0-24 ಗುಂಟೆ , ಸರ್ವೆ ನಂ.33 ರಲ್ಲಿ 01 ಎಕರೆ 13 ಗುಂಟೆ ( 0-01ಗುಂಟೆ ಖರಾಬು ಹೊರತುಪಡಿಸಿ), ಸರ್ವೆ ನಂ.34 ರಲ್ಲಿ 1ಎಕರೆ 15 ಗುಂಟೆ (0-01ಗುಂಟೆ ಖರಾಬು ಹೊರತುಪಡಿಸಿ) ಒಟ್ಟಾರೆ 03 ಎಕರೆ 12 ಗುಂಟೆ (0-02 ಗುಂಟೆ ಖರಾಬು ಹೊರತುಪಡಿಸಿ ) ವಿಸ್ತೀರ್ಣದ ಪ್ರದೇಶದಲ್ಲಿ 13460.26 ಚ.ಮೀ ಕೈಗಾರಿಕೆ (ಹೈಟೆಕ್) ಸೆನ್ಸಿಟೀವ್ ವಲಯದಲ್ಲಿ ಅಭಿವೃದ್ಧಿಗಳನ್ನು ಅನುಮತಿಸಲು ಪರಿಗಣಿಸುವಂತೆ ಅರ್ಜಿದಾರರಾದ ಶ್ರೀ ಎಸ್.ವಿ. ರಂಗಸ್ವಾಮಿ ರವರು ಕೋರಿರುವ ಬಗ್ಗೆ.

ಸೆನ್ಸಿಟೀವ್ ವಲಯ ಉಪ ಸಮಿತಿ ಸಭೆಯ ಮುಂದೆ ಮಂಡಿಸಲಾದ ಟಿಪ್ಪಣಿಯನ್ನು ಪರಿಶೀಲಿಸಿ ಚರ್ಚಿಸಲಾಯಿತು. ಸಭೆಯಲ್ಲಿ ಚರ್ಚಿಸಿದಂತೆ, ಪ್ರಶ್ನಿತ ಪ್ರದೇಶವು RMP-2015 ರಲ್ಲಿ ಕೈಗಾರಿಕೆ (ಹೈಟೆಕ್) ಸೆನ್ಸಿಟೀವ್ ಗಾಗಿ ವರ್ಗೀಕರಿಸಿದ್ದು, ಗ್ರಾಮನಕ್ಷೆಯಂತೆ ಸ್ವತ್ತಿನ ಉತ್ತರ ಭಾಗದಲ್ಲಿರುವ ನಾಲಾದ ಮಧ್ಯಭಾಗದಿಂದ ಅಗತ್ಯ ಬಫರ್ ಕಾಯ್ದಿರಿಸುವ ನಿಬಂಧನೆಗೆ ಒಳಪಡಿಸಿ ಹಾಗೂ ಸದರಿ ಪ್ರದೇಶದಲ್ಲಿ ಉದ್ದೇಶಿತ ಬೆಳವಣಿಗೆಗಳಿಂದ ಯಾವುದೇ ಅಸಂಸ್ಕರಿಸಿತ ತ್ಯಾಜ್ಯ ನೀರನ್ನು ಹೊರಬಿಡದೇ ಇರುವ ನಿಬಂಧನೆ ಹಾಗೂ ಈ ಕೆಳಕಂಡ ಷರತ್ತುಗಳನ್ನು ವಿಧಿಸಿ, ಬೆಂಗಳೂರು ಜಿಲ್ಲೆ, ಆನೇಕಲ್ ತಾಲ್ಲೂಕು, ಸರ್ಜಾಪುರ ಹೋಬಳಿ, ಚೂಡಸಂದ್ರ ಗ್ರಾಮದ ಸರ್ವೆ ನಂ.32/2, 33, 34 ರ ಒಟ್ಟಾರೆ 03 ಎಕರೆ 12 ಗುಂಟೆ ಪೈಕಿ (0-02 ಗುಂಟೆ ಖರಾಬು ಹೊರತುಪಡಿಸಿ ), ಕೈಗಾರಿಕೆ (ಹೈಟೆಕ್) ಸೆನ್ಸಿಟೀವ್ ಗಾಗಿ ಕಾಯ್ದಿರಿಸಿರುವ 13460.26 ಚ.ಮೀ ವಿಸ್ತೀರ್ಣದ ಪ್ರದೇಶದಲ್ಲಿ ಅಭಿವೃದ್ಧಿಗಳನ್ನು ಅನುಮತಿಸಲು ತೀರ್ಮಾನಿಸಲಾಯಿತು.

1. ಸದರಿ ಪ್ರದೇಶದಲ್ಲಿ ಅಭಿವೃದ್ಧಿ ಅಥವಾ ಕಟ್ಟಡ ನಿರ್ಮಾಣಗಳನ್ನು ಕೈಗೊಳ್ಳುವ ಪೂರ್ವದಲ್ಲಿ ಸಕ್ಷಮ ಪ್ರಾಧಿಕಾರದಿಂದ ಕರ್ನಾಟಕ ನಗರ ಮತ್ತು ಗ್ರಾಮಾಂತರ ಯೋಜನಾ ಕಾಯ್ದೆ 1961 ರ ಕಲಂ 15 ಮತ್ತು 17 ರಡಿಯಲ್ಲಿ ಸೂಕ್ತ ನಕ್ಷೆ ಅನುಮೋದನೆ ಮತ್ತು ಅನುಮತಿಯನ್ನು ಪಡೆಯತಕ್ಕದ್ದು.
2. ಸ್ವಾಭಾವಿಕವಾಗಿ ಇಳಿಮಟ್ಟದ ಕಡೆ ಹೋಗುವ ಮಳೆ ನೀರನ್ನು ಡೈನ್ ಮುಖಾಂತರ ವ್ಯಾಲಿಗೆ ತಂದು ಸೇರಿಸುವುದು ಹಾಗೂ ನೀರು ಸರಾಗವಾಗಿ ಹರಿಯಲು ಸೂಕ್ತ ವ್ಯವಸ್ಥೆ ಮಾಡುವುದು.
3. ಕಟ್ಟಡ ನಕ್ಷೆ ಅನುಮೋದನೆ ಸಮಯದಲ್ಲಿ ತಳಮಹಡಿ ಅಗತ್ಯತೆ ಬಗ್ಗೆ Water table ನ ವರದಿ ಪಡೆದು ಅದಕ್ಕನುಗುಣವಾಗಿ ಕ್ರಮ ಜರುಗಿಸುವುದು.
4. ಅಭಿವೃದ್ಧಿ ಯೋಜನಾ ನಕ್ಷೆ ಹಾಗೂ ಕಟ್ಟಡ ನಕ್ಷೆಯನ್ನು ಸಕ್ಷಮ ಪ್ರಾಧಿಕಾರದಿಂದ ಅನುಮೋದಿಸಿಕೊಳ್ಳುವುದು.


  
2/9/15  
ಶ್ರೀ. ಯೋ. ಸವಯ್ಯರು

  
Commissioner

5. ಪ್ರಶ್ನಿತ ಪ್ರದೇಶಕ್ಕೆ ಇರುವ ರಸ್ತೆಯ ಬಗ್ಗೆ ನಕ್ಷೆ ಮಂಜೂರಾತಿ ನೀಡುವ ಸಕ್ಷಮ ಪ್ರಾಧಿಕಾರವು ಪರಿಶೀಲಿಸಿಕೊಳ್ಳುವುದು.
6. ಕುಡಿಯುವ ನೀರು ವ್ಯವಸ್ಥೆಯನ್ನು ಹಾಗೂ ತ್ಯಾಜ್ಯ ನೀರು ವಿಲೇವಾರಿಗಾಗಿ Sewage Treatment Plant ಸಹಿತ ಒಳಚರಂಡಿ ವ್ಯವಸ್ಥೆಯನ್ನು ಅರ್ಜಿದಾರರೇ ಕಲ್ಪಿಸುವುದು.
7. ಪ್ರಸ್ತಾಪಿತ ಜಮೀನನ್ನು ಅಭಿವೃದ್ಧಿ ಪಡಿಸುವ ಸಂದರ್ಭದಲ್ಲಿ ಅರ್ಜಿದಾರರು ಕಡ್ಡಾಯವಾಗಿ ಮಳೆನೀರು ಕೊಯ್ಲಿಗೆ ಸಂಬಂಧಿಸಿದಂತೆ ಪೂರ್ಣ ವಿವರಗಳನ್ನು ನಕ್ಷೆಯಲ್ಲಿ ಗುರುತಿಸಿ ಉದ್ದೇಶಿತ ಒಟ್ಟು ಕ್ಷೇತ್ರದಲ್ಲಿ ಯಾವುದೇ ರೀತಿಯ ಮಳೆನೀರು ವ್ಯರ್ಥವಾಗಿ ಹೊರಗೆ ಹೋಗದಂತೆ ಉದ್ದೇಶಿತ ಜಮೀನಿನಲ್ಲಿಯೇ ಭೂಮಿಯ ಒಳಗಡೆ ಇಂಗುವಂತೆ ಮಾಡಲು ವಿನ್ಯಾಸವನ್ನು ಸಿದ್ಧಪಡಿಸಿ ಪೂರ್ಣ ವಿವರಗಳನ್ನು ನಕ್ಷೆಯಲ್ಲಿ ಗುರುತಿಸಿ ತೋರಿಸತಕ್ಕದ್ದು.
8. ವಸತಿ ಯೋಜನೆಯಲ್ಲಿನ ಘನತ್ಯಾಜ್ಯಗಳನ್ನು ಹಸಿತ್ಯಾಜ್ಯ, ಒಣತ್ಯಾಜ್ಯ ಪ್ಲಾಸ್ಟಿಕ್ ಮತ್ತು ಇತ್ಯಾದಿಯಾಗಿ ವಿಂಗಡಿಸಿ, Compost ಮಾಡಲು ಸೂಕ್ತ ಸ್ಥಳವನ್ನು ಕಾಯ್ದಿರಿಸತಕ್ಕದ್ದು. ಹಾಗೂ Dual Piping System ಅನ್ನು ಸಹ ಅಳವಡಿಸತಕ್ಕದ್ದು.
9. ಪ್ರಸ್ತಾಪಿತ ಜಮೀನನ್ನು ಅಭಿವೃದ್ಧಿಪಡಿಸುವ ಸಂದರ್ಭದಲ್ಲಿ ಭೂಮಿಯ ಒಳಗಡೆ ಎಲೆಕ್ಟ್ರಿಕ್ ಕೇಬಲ್ ಗಳನ್ನು ಅಳವಡಿಸತಕ್ಕದ್ದು.
10. ನಾಲಾ ಬಫರ್ ಗಾಗಿ ಕಾಯ್ದಿರಿಸಿರುವ ಪ್ರದೇಶವನ್ನು ಸ್ಥಳೀಯ ಸಂಸ್ಥೆ ಅಥವಾ ಬೆಂಗಳೂರು ನೀರು ಸರಬರಾಜು ಮತ್ತು ಒಳಚರಂಡಿ ಮಂಡಳಿ ಇತರೆ ಸರ್ಕಾರಿ ಅಥವಾ ಸರ್ಕಾರೇತರ ಸಂಸ್ಥೆಗಳಿಂದ ಅಥವಾ ಒಳಚರಂಡಿ ವ್ಯವಸ್ಥೆಗಳು ಹಾಗೂ ರಸ್ತೆಯನ್ನು ಅಭಿವೃದ್ಧಿಪಡಿಸುವ ಸಂದರ್ಭದಲ್ಲಿ ಮುಖ್ಯವಾಗಿ ಸಾರ್ವಜನಿಕ ಉಪಯೋಗಕ್ಕಾಗಿ ನೋಂದಾಯಿತ ಪರಿತ್ಯಾಜನಾ ಪತ್ರದ ಮೂಲಕ ಪ್ರಾಧಿಕಾರಕ್ಕೆ ಹಸ್ತಾಂತರಿಸತಕ್ಕದ್ದು.
11. ಬಫರ್ ಪ್ರದೇಶದಲ್ಲಿ ಗಿಡ ಮರಗಳನ್ನು ಬೆಳಸತಕ್ಕದ್ದು.

**ಠರಾವು ಸಂಖ್ಯೆ: 291/ 2015, ದಿನಾಂಕ 31.08.2015**

**ವಿಷಯ:-** ಬೆಂಗಳೂರು ಪೂರ್ವ ತಾಲ್ಲೂಕು, ವರ್ತೂರು ಹೋಬಳಿ , ಹಾಲನಾಯಕನಹಳ್ಳಿ ಗ್ರಾಮದ ಸರ್ವೆ ನಂ.13/1 ರಲ್ಲಿ 0-08 ಗುಂಟೆ, ಹಾಗೂ ಸ.ನಂ.13/3 ರಲ್ಲಿ 0-03ಗುಂಟೆ ಒಟ್ಟಾರೆ 0 ಎಕರೆ 11 ಗುಂಟೆ ವಿಸ್ತೀರ್ಣದ ಪ್ರದೇಶದಲ್ಲಿ ವಸತಿ (ಪ್ರಧಾನ) ಸೆನ್ಸಿಟೀವ್ ವಲಯದಲ್ಲಿ ಅಭಿವೃದ್ಧಿಗಳನ್ನು ಅನುಮತಿಸಲು ಪರಿಗಣಿಸುವಂತೆ ಅರ್ಜಿದಾರರಾದ ಶ್ರೀ ಎಸ್. ರಮೇಶ್ ಮತ್ತು ನಾಗೇಶ್ ರವರು ಕೋರಿರುವ ಬಗ್ಗೆ.

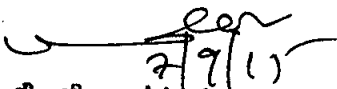
  
2/9/15  
D. D. Srinivas

  
Commissioner



ಸೆನ್ಸಿಟೀವ್ ವಲಯ ಉಪ ಸಮಿತಿ ಸಭೆಯ ಮುಂದೆ ಮಂಡಿಸಲಾದ ಟಿಪ್ಪಣಿಯನ್ನು ಪರಿಶೀಲಿಸಿ ಚರ್ಚಿಸಲಾಯಿತು. ಸಭೆಯಲ್ಲಿ ಚರ್ಚಿಸಿದಂತೆ, ಪ್ರಶ್ನಿತ ಸರ್ವೆ ನಂ.13/1 ರಲ್ಲಿ 0-08ಗುಂಟೆ ಹಾಗೂ ಸರ್ವೆ ನಂ.13/3 ರಲ್ಲಿ 0-03ಗುಂಟೆ ಒಟ್ಟಾರೆ 0-11ಗುಂಟೆ ಪ್ರದೇಶವನ್ನು RMP-2015 ರಲ್ಲಿ ವಸತಿ (ಪ್ರಧಾನ) ಸೆನ್ಸಿಟೀವ್ ಗಾಗಿ ವರ್ಗೀಕರಿಸಲಾಗಿದೆ. ಬೆಂಗಳೂರು ಪೂರ್ವ ತಾಲ್ಲೂಕು, ವರ್ತೂರು ಹೋಬಳಿ, ದೊಡ್ಡಕನ್ನಲ್ಲಿ ಗ್ರಾಮದ ಸರ್ವೆ ನಂ.39/5ರಲ್ಲಿ ಹಾಗೂ ಹಾಲನಾಯಕನಹಳ್ಳಿ ಗ್ರಾಮದ ಸರ್ವೆ ನಂ.13/4, 13/5 ರ ಪ್ರದೇಶಗಳಿಗೆ ಈಗಾಗಲೇ ಈ ಕಛೇರಿಯ ಪ್ರಾಧಿಕಾರದ ಸೆನ್ಸಿಟೀವ್ ವಲಯ ಉಪ ಸಮಿತಿ ಸಭೆಯ ತೀರ್ಮಾನದಂತೆ ಸದರಿ ಪ್ರದೇಶದಲ್ಲಿ ಅಭಿವೃದ್ಧಿಗೆ ಈ ಕಛೇರಿಯ ಪತ್ರದ ದಿನಾಂಕ 18/11/2013 ರಲ್ಲಿ ಅನುಮತಿ ನೀಡಿದ್ದು, ಸದರಿ ಜಮೀನುಗಳೊಂದಿಗೆ ಪ್ರಶ್ನಿತ ಹಾಲನಾಯಕನಹಳ್ಳಿ ಗ್ರಾಮದ ಸರ್ವೆ ನಂ.13/1 ಮತ್ತು 13/3 ಅನ್ನು ಜಂಟಿಯಾಗಿ ಅಭಿವೃದ್ಧಿಪಡಿಸಲು ಬದ್ಧರಿರತಕ್ಕದ್ದು ಎಂಬ ಷರತ್ತಿಗೊಳಪಡಿಸಿ, ಹಾಗೂ ಸದರಿ ಪ್ರದೇಶದಲ್ಲಿ ಉದ್ದೇಶಿತ ಬೆಳವಣಿಗೆಗಳಿಂದ ಯಾವುದೇ ಅಸಂಸ್ಕರಿಸಿತ ತ್ಯಾಜ್ಯ ನೀರನ್ನು ಹೊರಬಿಡದೇ ಇರುವ ನಿಬಂಧನೆ ಹಾಗೂ ಈ ಕೆಳಕಂಡ ಷರತ್ತುಗಳನ್ನು ವಿಧಿಸಿ, ಬೆಂಗಳೂರು ಪೂರ್ವ ತಾಲ್ಲೂಕು, ವರ್ತೂರು ಹೋಬಳಿ, ಹಾಲನಾಯಕನಹಳ್ಳಿ ಗ್ರಾಮದ ಸರ್ವೆ ನಂ.13/1, 13/3 ರಲ್ಲಿನ ಒಟ್ಟಾರೆ ವಸತಿ (ಪ್ರಧಾನ) ಸೆನ್ಸಿಟೀವ್ ಗಾಗಿ ಕಾಯ್ದಿರಿಸಿರುವ 0-11ಗುಂಟೆ (1112.87 ಚ.ಮೀ) ವಿಸ್ತೀರ್ಣದ ಪ್ರದೇಶದಲ್ಲಿ ಅಭಿವೃದ್ಧಿಗಳನ್ನು ಅನುಮತಿಸಲು ತೀರ್ಮಾನಿಸಲಾಯಿತು.

1. ಸದರಿ ಪ್ರದೇಶದಲ್ಲಿ ಅಭಿವೃದ್ಧಿ ಅಥವಾ ಕಟ್ಟಡ ನಿರ್ಮಾಣಗಳನ್ನು ಕೈಗೊಳ್ಳುವ ಪೂರ್ವದಲ್ಲಿ ಸಕ್ಷಮ ಪ್ರಾಧಿಕಾರದಿಂದ ಕರ್ನಾಟಕ ನಗರ ಮತ್ತು ಗ್ರಾಮಾಂತರ ಯೋಜನಾ ಕಾಯ್ದೆ 1961 ರ ಕಲಂ 15 ಮತ್ತು 17 ರಡಿಯಲ್ಲಿ ಸೂಕ್ತ ನಕ್ಷೆ ಅನುಮೋದನೆ ಮತ್ತು ಅನುಮತಿಯನ್ನು ಪಡೆಯತಕ್ಕದ್ದು.
2. ಗ್ರಾಮನಕ್ಷೆಯಲ್ಲಿನ ನಾಲಾಗಳನ್ನು ಯಥಾವತ್ತಾಗಿ ಕಾಯ್ದಿರಿಸತಕ್ಕದ್ದು ಹಾಗೂ ಸ್ವಾಭಾವಿಕವಾಗಿ ಇಳಿಮಟ್ಟದ ಕಡೆ ಹೋಗುವ ಮಳೆ ನೀರನ್ನು ಡೈನ್ ಮುಖಾಂತರ ವ್ಯಾಲಿಗೆ ತಂದು ಸೇರಿಸುವುದು ಹಾಗೂ ನೀರು ಸರಾಗವಾಗಿ ಹರಿಯಲು ಸೂಕ್ತ ವ್ಯವಸ್ಥೆ ಮಾಡುವುದು.
3. ಕಟ್ಟಡ ನಕ್ಷೆ ಅನುಮೋದನೆ ಸಮಯದಲ್ಲಿ ತಳಮಹಡಿ ಅಗತ್ಯತೆ ಬಗ್ಗೆ Water table ನ ವರದಿ ಪಡೆದು ಅದಕ್ಕನುಗುಣವಾಗಿ ಕ್ರಮ ಜರುಗಿಸುವುದು.
4. ಅಭಿವೃದ್ಧಿ ಯೋಜನಾ ನಕ್ಷೆ ಹಾಗೂ ಕಟ್ಟಡ ನಕ್ಷೆಯನ್ನು ಸಕ್ಷಮ ಪ್ರಾಧಿಕಾರದಿಂದ ಅನುಮೋದಿಸಿಕೊಳ್ಳುವುದು.

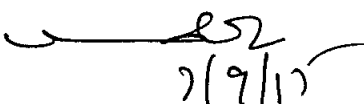
  
 ಡಿ. ಆರ್. ಸವ್ಯಾಸ

  
 Commissioner

5. ಪ್ರಶ್ನಿತ ಪ್ರದೇಶಕ್ಕೆ ಇರುವ ರಸ್ತೆಯ ಬಗ್ಗೆ ನಕ್ಷೆ ಮಂಜೂರಾತಿ ನೀಡುವ ಸಕ್ಷಮ ಪ್ರಾಧಿಕಾರವು ಪರಿಶೀಲಿಸಿಕೊಳ್ಳುವುದು.
6. ಕುಡಿಯುವ ನೀರು ವ್ಯವಸ್ಥೆಯನ್ನು ಹಾಗೂ ತ್ಯಾಜ್ಯ ನೀರು ವಿಲೇವಾರಿಗಾಗಿ Sewage Treatment Plant ಸಹಿತ ಒಳಚರಂಡಿ ವ್ಯವಸ್ಥೆಯನ್ನು ಅರ್ಜಿದಾರರೇ ಕಲ್ಪಿಸುವುದು.
7. ಪ್ರಸ್ತಾಪಿತ ಜಮೀನನ್ನು ಅಭಿವೃದ್ಧಿ ಪಡಿಸುವ ಸಂದರ್ಭದಲ್ಲಿ ಅರ್ಜಿದಾರರು ಕಡ್ಡಾಯವಾಗಿ ಮಳೆನೀರು ಕೊಯ್ಲಿಗೆ ಸಂಬಂಧಿಸಿದಂತೆ ಪೂರ್ಣ ವಿವರಗಳನ್ನು ನಕ್ಷೆಯಲ್ಲಿ ಗುರುತಿಸಿ ಉದ್ದೇಶಿತ ಒಟ್ಟು ಕ್ಷೇತ್ರದಲ್ಲಿ ಯಾವುದೇ ರೀತಿಯ ಮಳೆನೀರು ವ್ಯರ್ಥವಾಗಿ ಹೊರಗೆ ಹೋಗದಂತೆ ಉದ್ದೇಶಿತ ಜಮೀನಿನಲ್ಲಿಯೇ ಭೂಮಿಯ ಒಳಗಡೆ ಇಂಗುವಂತೆ ಮಾಡಲು ವಿನ್ಯಾಸವನ್ನು ಸಿದ್ಧಪಡಿಸಿ ಪೂರ್ಣ ವಿವರಗಳನ್ನು ನಕ್ಷೆಯಲ್ಲಿ ಗುರುತಿಸಿ ತೋರಿಸತಕ್ಕದ್ದು.
8. ವಸತಿ ಯೋಜನೆಯಲ್ಲಿನ ಘನತ್ಯಾಜ್ಯಗಳನ್ನು ಹಸಿತ್ಯಾಜ್ಯ, ಒಣತ್ಯಾಜ್ಯ ಪ್ಲಾಸ್ಟಿಕ್ ಮತ್ತು ಇತ್ಯಾದಿಯಾಗಿ ವಿಂಗಡಿಸಿ, Compost ಮಾಡಲು ಸೂಕ್ತ ಸ್ಥಳವನ್ನು ಕಾಯ್ದಿರಿಸತಕ್ಕದ್ದು. ಹಾಗೂ Dual Piping System ಅನ್ನು ಸಹ ಅಳವಡಿಸತಕ್ಕದ್ದು.
9. ಪ್ರಸ್ತಾಪಿತ ಜಮೀನನ್ನು ಅಭಿವೃದ್ಧಿಪಡಿಸುವ ಸಂದರ್ಭದಲ್ಲಿ ಭೂಮಿಯ ಒಳಗಡೆ ಎಲೆಕ್ಟ್ರಿಕ್ ಕೇಬಲ್ ಗಳನ್ನು ಅಳವಡಿಸತಕ್ಕದ್ದು.
10. ನಾಲಾ ಬಫರ್ ಗಾಗಿ ಕಾಯ್ದಿರಿಸಿರುವ ಪ್ರದೇಶವನ್ನು ಸ್ಥಳೀಯ ಸಂಸ್ಥೆ ಅಥವಾ ಬೆಂಗಳೂರು ನೀರು ಸರಬರಾಜು ಮತ್ತು ಒಳಚರಂಡಿ ಮಂಡಳಿ ಇತರೆ ಸರ್ಕಾರಿ ಅಥವಾ ಸರ್ಕಾರೇತರ ಸಂಸ್ಥೆಗಳಿಂದ ಅಥವಾ ಒಳಚರಂಡಿ ವ್ಯವಸ್ಥೆಗಳು ಹಾಗೂ ರಸ್ತೆಯನ್ನು ಅಭಿವೃದ್ಧಿಪಡಿಸುವ ಸಂದರ್ಭದಲ್ಲಿ ಮುಖ್ಯವಾಗಿ ಸಾರ್ವಜನಿಕ ಉಪಯೋಗಕ್ಕಾಗಿ ನೋಂದಾಯಿತ ಪರಿತ್ಯಾಜನಾ ಪತ್ರದ ಮೂಲಕ ಪ್ರಾಧಿಕಾರಕ್ಕೆ ಹಸ್ತಾಂತರಿಸತಕ್ಕದ್ದು.
11. ಬಫರ್ ಪ್ರದೇಶದಲ್ಲಿ ಗಿಡ ಮರಗಳನ್ನು ಬೆಳಸತಕ್ಕದ್ದು.

**ಠರಾವು ಸಂಖ್ಯೆ: 292/ 2015, ದಿನಾಂಕ 31.08.2015**

**ವಿಷಯ:-** ಬೆಂಗಳೂರು ಪೂರ್ವ ತಾಲ್ಲೂಕು, ವರ್ತೂರು ಹೋಬಳಿ, ಗುಂಜೂರು ಗ್ರಾಮದ ಸರ್ವೆ ನಂ.16/2 ರಲ್ಲಿ 06 ಗುಂಟೆ (ಖರಾಬು 02 ಗುಂಟೆ) ಉಳಿಕೆ 04 ಗುಂಟೆ, 16/3 ರಲ್ಲಿ 01 ಎಕರೆ 10 ಗುಂಟೆ, 17/1 ರಲ್ಲಿ 0-37ಗುಂಟೆ, 17/3(ಪಿ) 16 ಗುಂಟೆ (ಖರಾಬು 04 ಗುಂಟೆ) ಉಳಿಕೆ 12 ಗುಂಟೆ, 18/1 ರಲ್ಲಿ 06 ಗುಂಟೆ, 18/2 ರಲ್ಲಿ 20 ಗುಂಟೆ, 18/3 ರಲ್ಲಿ 01 ಎಕರೆ 07 ಗುಂಟೆ 18/4 ರಲ್ಲಿ 36ಗುಂಟೆ (ಖರಾಬು 06 ಗುಂಟೆ) ಉಳಿಕೆ 30 ಗುಂಟೆ, 18/5 ರಲ್ಲಿ 23 ಗುಂಟೆ ಮತ್ತು 19 ರಲ್ಲಿ 01 ಎಕರೆ 36 ಗುಂಟೆ



**0. ಡಾ. ಸತ್ಯೂ**

7

  
**Commissioner**

ಒಟ್ಟಾರೆ 07 ಎಕರೆ 37 ಗುಂಟೆ (ಖರಾಬು 12 ಗುಂಟೆ ಹೊರತುಪಡಿಸಿ) ಉಳಿಕೆ 07 ಎಕರೆ 25 ಗುಂಟೆ ಅಥವಾ 30857.02ಚ.ಮೀ ಪೈಕಿ ಸರ್ವೆ ನಂ.16/3 ರಲ್ಲಿ 1474.07 ಚ.ಮೀ ಮತ್ತು ಸರ್ವೆ ನಂ.17/3(ಬಿ) ರಲ್ಲಿ 351.96ಚ.ಮೀ ಒಟ್ಟು 1826.03 ಚ.ಮೀ ಪ್ರದೇಶವು ವಸತಿ (ಪ್ರಧಾನ) ಸೆನ್ಸಿಟೀವ್ ವಲಯದಲ್ಲಿರುವ ಪ್ರದೇಶಕ್ಕೆ ಅಭಿವೃದ್ಧಿಗಳನ್ನು ಅನುಮತಿಸುವಂತೆ ಅರ್ಜಿದಾರರಾದ ಶ್ರೀ ಎನ್.ಎಂ. ಸತೀಶ್, ಶ್ರೀ ಎಂ.ಪಂಚಾಲಯ್ಯ ಮತ್ತು ಕುಂದೂರು ನಾಗಶೇಷಲು ರವರುಗಳು ಕೋರಿರುವ ಬಗ್ಗೆ.


ಸೆನ್ಸಿಟೀವ್ ವಲಯ ಉಪ ಸಮಿತಿ ಸಭೆಯ ಮುಂದೆ ಮಂಡಿಸಲಾದ ಟಿಪ್ಪಣಿಯನ್ನು ಪರಿಶೀಲಿಸಿ ಚರ್ಚಿಸಲಾಯಿತು. ಸಭೆಯಲ್ಲಿ ಚರ್ಚಿಸಿದಂತೆ, ಪ್ರಶ್ನಿತ ಪ್ರದೇಶವು RMP-2015 ರಲ್ಲಿ ವಸತಿ (ಪ್ರಧಾನ) ಸೆನ್ಸಿಟೀವ್ ಗಾಗಿ ವರ್ಗೀಕರಿಸಿದ್ದು, ಗ್ರಾಮ ನಕ್ಷೆಯಂತೆ ಪ್ರಶ್ನಿತ ಜಮೀನಿನ ಮಧ್ಯಭಾಗದಲ್ಲಿ ಹಾದು ಹೋಗಿರುವ ನಾಲಾವನ್ನು ಯಥಾವತ್ತಾಗಿ ಕಾಯ್ದಿರಿಸಿ, ನಾಲಾದ ಮಧ್ಯಭಾಗದಿಂದ ಎರಡು ಕಡೆ ಅಗತ್ಯ ಬಫರ್ ಕಾಯ್ದಿರಿಸುವ ಹಾಗೂ ಸದರಿ ಪ್ರದೇಶದಲ್ಲಿ ಉದ್ದೇಶಿತ ಬೆಳವಣಿಗೆಗಳಿಂದ ಯಾವುದೇ ಅಸಂಸ್ಕೃತ ತ್ಯಾಜ್ಯ ನೀರನ್ನು ಹೊರಬಿಡದೇ ಇರುವ ನಿಭಂದನೆ ಹಾಗೂ ಈ ಕೆಳಕಂಡ ಷರತ್ತುಗಳನ್ನು ವಿಧಿಸಿ, ಬೆಂಗಳೂರು ಪೂರ್ವ ತಾಲ್ಲೂಕು, ವರ್ತೂರು ಹೋಬಳಿ, ಗುಂಜೂರು ಗ್ರಾಮದ ಸರ್ವೆ ನಂ. 16/2 ರಲ್ಲಿ 06 ಗುಂಟೆ (ಖರಾಬು 02 ಗುಂಟೆ) ಉಳಿಕೆ 04 ಗುಂಟೆ, 16/3 ರಲ್ಲಿ 01 ಎಕರೆ 10 ಗುಂಟೆ, 17/1 ರಲ್ಲಿ 0-37ಗುಂಟೆ, 17/3(ಬಿ)ರಲ್ಲಿ 16 ಗುಂಟೆ (ಖರಾಬು 04 ಗುಂಟೆ) ಉಳಿಕೆ 12 ಗುಂಟೆ, 18/1 ರಲ್ಲಿ 06 ಗುಂಟೆ, 18/2 ರಲ್ಲಿ 20 ಗುಂಟೆ, 18/3 ರಲ್ಲಿ 01 ಎಕರೆ 07 ಗುಂಟೆ 18/4 ರಲ್ಲಿ 36ಗುಂಟೆ (ಖರಾಬು 06 ಗುಂಟೆ) ಉಳಿಕೆ 30 ಗುಂಟೆ, 18/5 ರಲ್ಲಿ 23 ಗುಂಟೆ ಮತ್ತು 19 ರಲ್ಲಿ 01 ಎಕರೆ 36 ಗುಂಟೆ ಒಟ್ಟಾರೆ 07 ಎಕರೆ 37 ಗುಂಟೆ (ಖರಾಬು 12 ಗುಂಟೆ ಹೊರತುಪಡಿಸಿ) ಉಳಿಕೆ 07 ಎಕರೆ 25 ಗುಂಟೆ ಅಥವಾ 30857.02ಚ.ಮೀ ಪೈಕಿ ವಸತಿ (ಪ್ರಧಾನ) ಸೆನ್ಸಿಟೀವ್ ಗಾಗಿ ಕಾಯ್ದಿರಿಸಿರುವ ಸರ್ವೆ ನಂ.16/3 ರಲ್ಲಿ 1474.07 ಚ.ಮೀ ಮತ್ತು ಸರ್ವೆ ನಂ.17/3(ಬಿ) ರಲ್ಲಿ 351.96ಚ.ಮೀ ಒಟ್ಟು 1826.03 ಚ.ಮೀ ವಿಸ್ತೀರ್ಣದ ಪ್ರದೇಶದಲ್ಲಿ ಅಭಿವೃದ್ಧಿಗಳನ್ನು ಅನುಮತಿಸಲು ತೀರ್ಮಾನಿಸಲಾಯಿತು.

1. ಸದರಿ ಪ್ರದೇಶದಲ್ಲಿ ಅಭಿವೃದ್ಧಿ ಅಥವಾ ಕಟ್ಟಡ ನಿರ್ಮಾಣಗಳನ್ನು ಕೈಗೊಳ್ಳುವ ಪೂರ್ವದಲ್ಲಿ ಸಕ್ಷಮ ಪ್ರಾಧಿಕಾರದಿಂದ ಕರ್ನಾಟಕ ನಗರ ಮತ್ತು ಗ್ರಾಮಾಂತರ ಯೋಜನಾ ಕಾಯ್ದೆ 1961 ರ ಕಲಂ 15 ಮತ್ತು 17 ರಡಿಯಲ್ಲಿ ಸೂಕ್ತ ನಕ್ಷೆ ಅನುಮೋದನೆ ಮತ್ತು ಅನುಮತಿಯನ್ನು ಪಡೆಯತಕ್ಕದ್ದು.
2. ಸ್ವಾಭಾವಿಕವಾಗಿ ಇಳಿಮುಟ್ಟದ ಕಡೆ ಹೋಗುವ ಮಳೆ ನೀರನ್ನು ಡೈನ್ ಮುಖಾಂತರ ವ್ಯಾಲಿಗೆ ತಂದು ಸೇರಿಸುವುದು ಹಾಗೂ ನೀರು ಸರಾಗವಾಗಿ ಹರಿಯಲು ಸೂಕ್ತ ವ್ಯವಸ್ಥೆ ಮಾಡುವುದು.
3. ಕಟ್ಟಡ ನಕ್ಷೆ ಅನುಮೋದನೆ ಸಮಯದಲ್ಲಿ ತಳಮಹಡಿ ಅಗತ್ಯತೆ ಬಗ್ಗೆ Water table ನ ವರದಿ ಪಡೆದು ಅದಕ್ಕನುಗುಣವಾಗಿ ಕ್ರಮ ಜರುಗಿಸುವುದು.

2/9/11  
 ಡಿ. ಡಿ. ಸತ್ಯಪತಿ

  
 Commissioner

4. ಅಭಿವೃದ್ಧಿ ಯೋಜನಾ ನಕ್ಷೆ ಹಾಗೂ ಕಟ್ಟಡ ನಕ್ಷೆಯನ್ನು ಸಕ್ಷಮ ಪ್ರಾಧಿಕಾರದಿಂದ ಅನುಮೋದಿಸಿಕೊಳ್ಳುವುದು.
5. ಪ್ರಶ್ನಿತ ಪ್ರದೇಶಕ್ಕೆ ಇರುವ ರಸ್ತೆಯ ಬಗ್ಗೆ ನಕ್ಷೆ ಮಂಜೂರಾತಿ ನೀಡುವ ಸಕ್ಷಮ ಪ್ರಾಧಿಕಾರವು ಪರಿಶೀಲಿಸಿಕೊಳ್ಳುವುದು.
6. ಕುಡಿಯುವ ನೀರು ವ್ಯವಸ್ಥೆಯನ್ನು ಹಾಗೂ ತ್ಯಾಜ್ಯ ನೀರು ವಿಲೇವಾರಿಗಾಗಿ Sewage Treatment Plant ಸಹಿತ ಒಳಚರಂಡಿ ವ್ಯವಸ್ಥೆಯನ್ನು ಅರ್ಜಿದಾರರೇ ಕಲ್ಪಿಸುವುದು.
7. ಪ್ರಸ್ತಾಪಿತ ಜಮೀನನ್ನು ಅಭಿವೃದ್ಧಿ ಪಡಿಸುವ ಸಂದರ್ಭದಲ್ಲಿ ಅರ್ಜಿದಾರರು ಕಡ್ಡಾಯವಾಗಿ ಮಳೆನೀರು ಕೊಯ್ಲಿಗೆ ಸಂಬಂಧಿಸಿದಂತೆ ಪೂರ್ಣ ವಿವರಗಳನ್ನು ನಕ್ಷೆಯಲ್ಲಿ ಗುರುತಿಸಿ ಉದ್ದೇಶಿತ ಒಟ್ಟು ಕ್ಷೇತ್ರದಲ್ಲಿ ಯಾವುದೇ ರೀತಿಯ ಮಳೆನೀರು ವ್ಯರ್ಥವಾಗಿ ಹೊರಗೆ ಹೋಗದಂತೆ ಉದ್ದೇಶಿತ ಜಮೀನಿನಲ್ಲಿಯೇ ಭೂಮಿಯ ಒಳಗಡೆ ಇಂಗುವಂತೆ ಮಾಡಲು ವಿನ್ಯಾಸವನ್ನು ಸಿದ್ಧಪಡಿಸಿ ಪೂರ್ಣ ವಿವರಗಳನ್ನು ನಕ್ಷೆಯಲ್ಲಿ ಗುರುತಿಸಿ ತೋರಿಸತಕ್ಕದ್ದು.
8. ವಸತಿ ಯೋಜನೆಯಲ್ಲಿನ ಘನತ್ಯಾಜ್ಯಗಳನ್ನು ಹಸಿತ್ಯಾಜ್ಯ, ಒಣತ್ಯಾಜ್ಯ ಪ್ಲಾಸ್ಟಿಕ್ ಮತ್ತು ಇತ್ಯಾದಿಯಾಗಿ ವಿಂಗಡಿಸಿ, Compost ಮಾಡಲು ಸೂಕ್ತ ಸ್ಥಳವನ್ನು ಕಾಯ್ದಿರಿಸತಕ್ಕದ್ದು. ಹಾಗೂ Dual Piping System ಅನ್ನು ಸಹ ಅಳವಡಿಸತಕ್ಕದ್ದು.
9. ಪ್ರಸ್ತಾಪಿತ ಜಮೀನನ್ನು ಅಭಿವೃದ್ಧಿಪಡಿಸುವ ಸಂದರ್ಭದಲ್ಲಿ ಭೂಮಿಯ ಒಳಗಡೆ ಎಲೆಕ್ಟ್ರಿಕ್ ಕೇಬಲ್ ಗಳನ್ನು ಅಳವಡಿಸತಕ್ಕದ್ದು.
10. ನಾಲಾ ಬಫರ್ ಗಾಗಿ ಕಾಯ್ದಿರಿಸಿರುವ ಪ್ರದೇಶವನ್ನು ಸ್ಥಳೀಯ ಸಂಸ್ಥೆ ಅಥವಾ ಬೆಂಗಳೂರು ನೀರು ಸರಬರಾಜು ಮತ್ತು ಒಳಚರಂಡಿ ಮಂಡಳಿ ಇತರೆ ಸರ್ಕಾರಿ ಅಥವಾ ಸರ್ಕಾರೇತರ ಸಂಸ್ಥೆಗಳಿಂದ ಅಥವಾ ಒಳಚರಂಡಿ ವ್ಯವಸ್ಥೆಗಳು ಹಾಗೂ ರಸ್ತೆಯನ್ನು ಅಭಿವೃದ್ಧಿಪಡಿಸುವ ಸಂದರ್ಭದಲ್ಲಿ ಮುಫತ್ತಾಗಿ ಸಾರ್ವಜನಿಕ ಉಪಯೋಗಕ್ಕಾಗಿ ನೋಂದಾಯಿತ ಪರಿತ್ಯಾಜನಾ ಪತ್ರದ ಮೂಲಕ ಪ್ರಾಧಿಕಾರಕ್ಕೆ ಹಸ್ತಾಂತರಿಸತಕ್ಕದ್ದು.
11. ಬಫರ್ ಪ್ರದೇಶದಲ್ಲಿ ಗಿಡ ಮರಗಳನ್ನು ಬೆಳಸತಕ್ಕದ್ದು.

  
7/9/11

ರ. ರೋ. ಸದಸ್ಯರು


  
Commissioner

ಲರಾವು ಸಂಖ್ಯೆ: 293/ 2015, ದಿನಾಂಕ 31.08.2015

**ವಿಷಯ:-** ಬೆಂಗಳೂರು ಪೂರ್ವ ತಾಲ್ಲೂಕು, ವರ್ತೂರು ಹೋಬಳಿ, ಅಮಾನಿ ಬೆಳ್ಳಂದೂರು ಗ್ರಾಮದ ಸರ್ವೆ ನಂ.70/1A ರಲ್ಲಿ 00 ಎಕರೆ 22 ಗುಂಟೆ, 70/1B ರಲ್ಲಿ 00 ಎಕರೆ 18 ಗುಂಟೆ, 71 ರಲ್ಲಿ 00 ಎಕರೆ 34 ಗುಂಟೆ, 73 P ರಲ್ಲಿ 00 ಎಕರೆ 24 ಗುಂಟೆ ಮತ್ತು 74/1 ರಲ್ಲಿನ 01 ಎಕರೆ 25 ಗುಂಟೆ ಒಟ್ಟು 04 ಎಕರೆ 02 ಗುಂಟೆ ಅಥವಾ 20436.45 ಚ.ಮೀ ವಿಸ್ತೀರ್ಣದ ಪ್ರದೇಶದ ಪೈಕಿ ವಸತಿ (ಪ್ರಧಾನ) ಸೆನ್ಸಿಟೀವ್ ವಲಯದಲ್ಲಿನ 4901.99ಚ.ಮೀ ಪ್ರದೇಶದಲ್ಲಿ ಅಭಿವೃದ್ಧಿಗಳನ್ನು ಅನುಮತಿಸುವಂತೆ ಅರ್ಜಿದಾರರಾದ M/s.Purvankara Projects Limited ರವರ ಪರವಾಗಿ Deputy Managing Director ಆದ Nani R.Choksey ರವರು ಕೋರಿರುವ ಬಗ್ಗೆ.

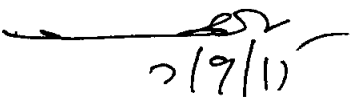
ಸೆನ್ಸಿಟೀವ್ ವಲಯ ಉಪ ಸಮಿತಿ ಸಭೆಯ ಮುಂದೆ ಮಂಡಿಸಲಾದ ಟಿಪ್ಪಣಿಯನ್ನು ಪರಿಶೀಲಿಸಿ ಚರ್ಚಿಸಲಾಯಿತು. ಸಭೆಯಲ್ಲಿ ಚರ್ಚಿಸಿದಂತೆ, ಪ್ರಶ್ನಿತ ಪ್ರದೇಶವು RMP-2015 ರಲ್ಲಿ ವಸತಿ (ಪ್ರಧಾನ) ಸೆನ್ಸಿಟೀವ್ ಗಾಗಿ ವರ್ಗೀಕರಿಸಿದ್ದು, ಪ್ರಶ್ನಿತ ಜಮೀನಿನಲ್ಲಿ ಪೂರ್ವ ಭಾಗದಲ್ಲಿ ಹಾದು ಹೋಗಿರುವ ನಾಲಾವನ್ನು ಯಥಾರೀತಿ ಕಾಯ್ದಿರಿಸಿ ಹಾಗೂ ನಾಲಾದ ಮಧ್ಯಭಾಗದಿಂದ ಎರಡು ಕಡೆ RMP-2015 ರಂತೆ ಬರ್ಫರ್ ಕಾಯ್ದಿರಿಸುವ ಷರತ್ತಿಗೊಳಪಟ್ಟು, ಸದರಿ ಪ್ರದೇಶದಲ್ಲಿ ಉದ್ದೇಶಿತ ಬೆಳವಣಿಗೆಗಳಿಂದ ಯಾವುದೇ ಅಸಂಸ್ಕರಿಸಿತ ತ್ಯಾಜ್ಯ ನೀರನ್ನು ಹೊರಬಿಡದೇ ಇರುವ ನಿಭಂದನೆ ಹಾಗೂ ಈ ಕೆಳಕಂಡ ಷರತ್ತುಗಳನ್ನು ವಿಧಿಸಿ, ಬೆಂಗಳೂರು ಪೂರ್ವ ತಾಲ್ಲೂಕು, ವರ್ತೂರು ಹೋಬಳಿ, ಅಮಾನಿ ಬೆಳ್ಳಂದೂರು ಗ್ರಾಮದ ಸರ್ವೆ ನಂ. 70/1A ರಲ್ಲಿ 00 ಎಕರೆ 22 ಗುಂಟೆ, 70/1B ರಲ್ಲಿ 00 ಎಕರೆ 18 ಗುಂಟೆ, 71 ರಲ್ಲಿ 00 ಎಕರೆ 34 ಗುಂಟೆ, 73 P ರಲ್ಲಿ 00 ಎಕರೆ 24 ಗುಂಟೆ ಮತ್ತು 74/1 ರಲ್ಲಿ 01 ಎಕರೆ 25 ಗುಂಟೆ ಒಟ್ಟು 04 ಎಕರೆ 02 ಗುಂಟೆ ಅಥವಾ 20436.45 ಚ.ಮೀ ಪೈಕಿ ವಸತಿ (ಪ್ರಧಾನ) ಸೆನ್ಸಿಟೀವ್ ಗಾಗಿ ಕಾಯ್ದಿರಿಸಿರುವ 4901.99ಚ.ಮೀ ವಿಸ್ತೀರ್ಣದ ಪ್ರದೇಶದಲ್ಲಿ ಅಭಿವೃದ್ಧಿಗಳನ್ನು ಅನುಮತಿಸಲು ತೀರ್ಮಾನಿಸಲಾಯಿತು.

1. ಸದರಿ ಪ್ರದೇಶದಲ್ಲಿ ಅಭಿವೃದ್ಧಿ ಅಥವಾ ಕಟ್ಟಡ ನಿರ್ಮಾಣಗಳನ್ನು ಕೈಗೊಳ್ಳುವ ಪೂರ್ವದಲ್ಲಿ ಸಕ್ಷಮ ಪ್ರಾಧಿಕಾರದಿಂದ ಕರ್ನಾಟಕ ನಗರ ಮತ್ತು ಗ್ರಾಮಾಂತರ ಯೋಜನಾ ಕಾಯ್ದೆ 1961 ರ ಕಲಂ 15 ಮತ್ತು 17 ರಡಿಯಲ್ಲಿ ಸೂಕ್ತ ನಕ್ಷೆ ಅನುಮೋದನೆ ಮತ್ತು ಅನುಮತಿಯನ್ನು ಪಡೆಯತಕ್ಕದ್ದು.
2. ಸ್ವಾಭಾವಿಕವಾಗಿ ಇಳಿಮುಟ್ಟದ ಕಡೆ ಹೋಗುವ ಮಳೆ ನೀರನ್ನು ಡ್ರೈನ್ ಮುಖಾಂತರ ವ್ಯಾಲಿಗೆ ತಂದು ಸೇರಿಸುವುದು ಹಾಗೂ ನೀರು ಸರಾಗವಾಗಿ ಹರಿಯಲು ಸೂಕ್ತ ವ್ಯವಸ್ಥೆ ಮಾಡುವುದು.

  
7/9/15  
ಶ. ಮೋ. ಸವ್ಯಾಂ

  
Commissioner

3. ಕಟ್ಟಡ ನಕ್ಷೆ ಅನುಮೋದನೆ ಸಮಯದಲ್ಲಿ ತಳಮಹಡಿ ಅಗತ್ಯತೆ ಬಗ್ಗೆ Water table ನ ವರದಿ ಪಡೆದು ಅದಕ್ಕನುಗುಣವಾಗಿ ಕ್ರಮ ಜರುಗಿಸುವುದು.
4. ಅಭಿವೃದ್ಧಿ ಯೋಜನಾ ನಕ್ಷೆ ಹಾಗೂ ಕಟ್ಟಡ ನಕ್ಷೆಯನ್ನು ಸಕ್ಷಮ ಪ್ರಾಧಿಕಾರದಿಂದ ಅನುಮೋದಿಸಿಕೊಳ್ಳುವುದು.
5. ಪ್ರಶ್ನಿತ ಪ್ರದೇಶಕ್ಕೆ ಇರುವ ರಸ್ತೆಯ ಬಗ್ಗೆ ನಕ್ಷೆ ಮಂಜೂರಾತಿ ನೀಡುವ ಸಕ್ಷಮ ಪ್ರಾಧಿಕಾರವು ಪರಿಶೀಲಿಸಿಕೊಳ್ಳುವುದು.
6. ಕುಡಿಯುವ ನೀರು ವ್ಯವಸ್ಥೆಯನ್ನು ಹಾಗೂ ತ್ಯಾಜ್ಯ ನೀರು ವಿಲೇವಾರಿಗಾಗಿ Sewage Treatment Plant ಸಹಿತ ಒಳಚರಂಡಿ ವ್ಯವಸ್ಥೆಯನ್ನು ಅರ್ಜಿದಾರರೇ ಕಲ್ಪಿಸುವುದು.
7. ಪ್ರಸ್ತಾವಿತ ಜಮೀನನ್ನು ಅಭಿವೃದ್ಧಿ ಪಡಿಸುವ ಸಂದರ್ಭದಲ್ಲಿ ಅರ್ಜಿದಾರರು ಕಡ್ಡಾಯವಾಗಿ ಮಳೆನೀರು ಕೊಯ್ಲಿಗೆ ಸಂಬಂಧಿಸಿದಂತೆ ಪೂರ್ಣ ವಿವರಗಳನ್ನು ನಕ್ಷೆಯಲ್ಲಿ ಗುರುತಿಸಿ ಉದ್ದೇಶಿತ ಒಟ್ಟು ಕ್ಷೇತ್ರದಲ್ಲಿ ಯಾವುದೇ ರೀತಿಯ ಮಳೆನೀರು ವ್ಯರ್ಥವಾಗಿ ಹೊರಗೆ ಹೋಗದಂತೆ ಉದ್ದೇಶಿತ ಜಮೀನಿನಲ್ಲಿಯೇ ಭೂಮಿಯ ಒಳಗಡೆ ಇಂಗುವಂತೆ ಮಾಡಲು ವಿನ್ಯಾಸವನ್ನು ಸಿದ್ಧಪಡಿಸಿ ಪೂರ್ಣ ವಿವರಗಳನ್ನು ನಕ್ಷೆಯಲ್ಲಿ ಗುರುತಿಸಿ ತೋರಿಸತಕ್ಕದ್ದು.
8. ವಸತಿ ಯೋಜನೆಯಲ್ಲಿನ ಘನತ್ಯಾಜ್ಯಗಳನ್ನು ಹಸಿತ್ಯಾಜ್ಯ, ಒಣತ್ಯಾಜ್ಯ ಪ್ಲಾಸ್ಟಿಕ್ ಮತ್ತು ಇತ್ಯಾದಿಯಾಗಿ ವಿಂಗಡಿಸಿ, Compost ಮಾಡಲು ಸೂಕ್ತ ಸ್ಥಳವನ್ನು ಕಾಯ್ದಿರಿಸತಕ್ಕದ್ದು. ಹಾಗೂ Dual Piping System ಅನ್ನು ಸಹ ಅಳವಡಿಸತಕ್ಕದ್ದು.
9. ಪ್ರಸ್ತಾವಿತ ಜಮೀನನ್ನು ಅಭಿವೃದ್ಧಿಪಡಿಸುವ ಸಂದರ್ಭದಲ್ಲಿ ಭೂಮಿಯ ಒಳಗಡೆ ಎಲೆಕ್ಟ್ರಿಕ್ ಕೇಬಲ್ ಗಳನ್ನು ಅಳವಡಿಸತಕ್ಕದ್ದು.
10. ನಾಲಾ ಬಫರ್ ಗಾಗಿ ಕಾಯ್ದಿರಿಸಿರುವ ಪ್ರದೇಶವನ್ನು ಸ್ಥಳೀಯ ಸಂಸ್ಥೆ ಅಥವಾ ಬೆಂಗಳೂರು ನೀರು ಸರಬರಾಜು ಮತ್ತು ಒಳಚರಂಡಿ ಮಂಡಳಿ ಇತರೆ ಸರ್ಕಾರಿ ಅಥವಾ ಸರ್ಕಾರೇತರ ಸಂಸ್ಥೆಗಳಿಂದ ಅಥವಾ ಒಳಚರಂಡಿ ವ್ಯವಸ್ಥೆಗಳು ಹಾಗೂ ರಸ್ತೆಯನ್ನು ಅಭಿವೃದ್ಧಿಪಡಿಸುವ ಸಂದರ್ಭದಲ್ಲಿ ಮುಘತ್ತಾಗಿ ಸಾರ್ವಜನಿಕ ಉಪಯೋಗಕ್ಕಾಗಿ ನೋಂದಾಯಿತ ಪರಿತ್ಯಾಜನಾ ಪತ್ರದ ಮೂಲಕ ಪ್ರಾಧಿಕಾರಕ್ಕೆ ಹಸ್ತಾಂತರಿಸತಕ್ಕದ್ದು.
11. ಬಫರ್ ಪ್ರದೇಶದಲ್ಲಿ ಗಿಡ ಮರಗಳನ್ನು ಬೆಳೆಸತಕ್ಕದ್ದು.

  
2/9/11

0. ಆರ್. ಸವ್ಯೂ


  
Commissioner

ಠರಾವು ಸಂಖ್ಯೆ: 294/ 2015, ದಿನಾಂಕ 31.08.2015

**ವಿಷಯ:-** ಬೆಂಗಳೂರು ದಕ್ಷಿಣ ತಾಲ್ಲೂಕು, ಕೆಂಗೇರಿ ಹೋಬಳಿ, ಕೆಂಚನಹಳ್ಳಿ ಗ್ರಾಮದ ಸರ್ವೆ ನಂ.39/4 ಮತ್ತು 40/3 ರ ಪೈಕಿ ಒಟ್ಟು 02 ಎಕರೆ 25 ಗುಂಟೆ ಅಥವಾ 10622.90 ಚ.ಮೀ ವಿಸ್ತೀರ್ಣದ ಪ್ರದೇಶದಲ್ಲಿ 931.37 ಚ.ಮೀ ವಿಸ್ತೀರ್ಣದ ಪ್ರದೇಶವು ವಸತಿ (ಪ್ರಧಾನ) ಸೆನ್ಸಿಟೀವ್ ವಲಯದಲ್ಲಿದ್ದು, ಸದರಿ ಪ್ರದೇಶದಲ್ಲಿ ವಸತಿ ಅಭಿವೃದ್ಧಿಗೆ ಅನುಮತಿ ನೀಡುವಂತೆ ಶ್ರೀ ನಾಸ್ಸರ್ ಫಿಯಾಜ್ ವಾರ್ಸಿ ಮತ್ತಿತರರ ಜಿ.ಪಿ.ಎ ದಾರರಾದ M/s. MBR Heights , ಶ್ರೀ ರಜತ್ ಪ್ರಸಾದ್ ರವರು ಕೋರಿರುವ ಬಗ್ಗೆ.

ಸೆನ್ಸಿಟೀವ್ ವಲಯ ಉಪ ಸಮಿತಿ ಸಭೆಯ ಮುಂದೆ ಮಂಡಿಸಲಾದ ಟಿಪ್ಪಣಿಯನ್ನು ಪರಿಶೀಲಿಸಿ ಚರ್ಚಿಸಲಾಯಿತು. RMP-2015 ರಂತೆ ಪ್ರಶ್ನಿತ ಪ್ರದೇಶವು ವ್ಯವಹಾರವಿತಿ ನಾಲಾದ ಕಾಯ್ದಿರಿಸಲಾಗಿರುವ “ಬಫರ್”ನ ಹೊರಗಡೆ ಇದ್ದು, ನೆಲಮಟ್ಟವು ಸುಮಾರು 2.544ಮೀ ವ್ಯತ್ಯಾಸವಿರುವುದರಿಂದ ಪ್ರಶ್ನಿತ ಪ್ರದೇಶವನ್ನು ಅಭಿವೃದ್ಧಿಪಡಿಸಲು ಯೋಗ್ಯವಾಗಿರುವುದಾಗಿ ಸಮಿತಿಯು ತೀರ್ಮಾನಿಸಿ, ಉದ್ದೇಶಿತ ಬೆಳವಣಿಗೆಗಳಿಂದ ಯಾವುದೇ ಅಸಂಸ್ಕರಿಸಿತ ತ್ಯಾಜ್ಯ ನೀರನ್ನು ವ್ಯವಹಾರವಿತಿ ನಾಲಾಗೆ ಬಿಡದೇ ಇರುವ ಷರತ್ತಿಗೊಳಪಡಿಸಿ ಹಾಗೂ ಈ ಕೆಳಕಂಡ ಷರತ್ತುಗಳನ್ನು ವಿಧಿಸಿ, ಬೆಂಗಳೂರು ದಕ್ಷಿಣ ತಾಲ್ಲೂಕು, ಕೆಂಗೇರಿ ಹೋಬಳಿ, ಕೆಂಚನಹಳ್ಳಿ ಗ್ರಾಮದ ಸರ್ವೆ ನಂ.39/4 ಮತ್ತು 40/3 ರಲ್ಲಿನ 931.37 ಚ.ಮೀ ಪ್ರದೇಶದಲ್ಲಿ ಅಭಿವೃದ್ಧಿ ಅನುಮತಿ ನೀಡಲು ತೀರ್ಮಾನಿಸಲಾಯಿತು.

1. ಸದರಿ ಪ್ರದೇಶದಲ್ಲಿ ಅಭಿವೃದ್ಧಿ ಅಥವಾ ಕಟ್ಟಡ ನಿರ್ಮಾಣಗಳನ್ನು ಕೈಗೊಳ್ಳುವ ಪೂರ್ವದಲ್ಲಿ ಸಕ್ಷಮ ಪ್ರಾಧಿಕಾರದಿಂದ ಕರ್ನಾಟಕ ನಗರ ಮತ್ತು ಗ್ರಾಮಾಂತರ ಯೋಜನಾ ಕಾಯ್ದೆ 1961 ರ ಕಲಂ 15 ಮತ್ತು 17 ರಡಿಯಲ್ಲಿ ಸೂಕ್ತ ನಕ್ಷೆ ಅನುಮೋದನೆ ಮತ್ತು ಅನುಮತಿಯನ್ನು ಪಡೆಯತಕ್ಕದ್ದು.
2. ಸ್ವಾಭಾವಿಕವಾಗಿ ಇಳಿಮಟ್ಟದ ಕಡೆ ಹೋಗುವ ಮಳೆ ನೀರನ್ನು ಡ್ರೈನ್ ಮುಖಾಂತರ ವ್ಯಾಲಿಗೆ ತಂದು ಸೇರಿಸುವುದು ಹಾಗೂ ನೀರು ಸರಾಗವಾಗಿ ಹರಿಯಲು ಸೂಕ್ತ ವ್ಯವಸ್ಥೆ ಮಾಡುವುದು.
3. ಕಟ್ಟಡ ನಕ್ಷೆ ಅನುಮೋದನೆ ಸಮಯದಲ್ಲಿ ತಳಮಹಡಿ ಅಗತ್ಯತೆ ಬಗ್ಗೆ Water table ನ ವರದಿ ಪಡೆದು ಅದಕ್ಕನುಗುಣವಾಗಿ ಕ್ರಮ ಜರುಗಿಸುವುದು.
4. ಅಭಿವೃದ್ಧಿ ಯೋಜನಾ ನಕ್ಷೆ ಹಾಗೂ ಕಟ್ಟಡ ನಕ್ಷೆಯನ್ನು ಸಕ್ಷಮ ಪ್ರಾಧಿಕಾರದಿಂದ ಅನುಮೋದಿಸಿಕೊಳ್ಳುವುದು.
5. ಪ್ರಶ್ನಿತ ಪ್ರದೇಶಕ್ಕೆ ಇರುವ ರಸ್ತೆಯ ಬಗ್ಗೆ ನಕ್ಷೆ ಮಂಜೂರಾತಿ ನೀಡುವ ಸಕ್ಷಮ ಪ್ರಾಧಿಕಾರವು ಪರಿಶೀಲಿಸಿಕೊಳ್ಳುವುದು.

  
7/9/15  
ಡಿ. ಟಿ. ಸಿ. ಸವಯ್ಯ

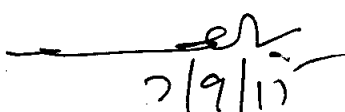
  
Commissioner

6. ಕುಡಿಯುವ ನೀರು ವ್ಯವಸ್ಥೆಯನ್ನು ಹಾಗೂ ತ್ಯಾಜ್ಯ ನೀರು ವಿಲೇವಾರಿಗಾಗಿ Sewage Treatment Plant ಸಹಿತ ಒಳಚರಂಡಿ ವ್ಯವಸ್ಥೆಯನ್ನು ಅರ್ಜಿದಾರರೇ ಕಲ್ಪಿಸುವುದು.
7. ಪ್ರಸ್ತಾಪಿತ ಜಮೀನನ್ನು ಅಭಿವೃದ್ಧಿ ಪಡಿಸುವ ಸಂದರ್ಭದಲ್ಲಿ ಅರ್ಜಿದಾರರು ಕಡ್ಡಾಯವಾಗಿ ಮಳೆನೀರು ಕೊಯ್ಲಿಗೆ ಸಂಬಂಧಿಸಿದಂತೆ ಪೂರ್ಣ ವಿವರಗಳನ್ನು ನಕ್ಷೆಯಲ್ಲಿ ಗುರುತಿಸಿ ಉದ್ದೇಶಿತ ಒಟ್ಟು ಕ್ಷೇತ್ರದಲ್ಲಿ ಯಾವುದೇ ರೀತಿಯ ಮಳೆನೀರು ವ್ಯರ್ಥವಾಗಿ ಹೊರಗೆ ಹೋಗದಂತೆ ಉದ್ದೇಶಿತ ಜಮೀನಿನಲ್ಲಿಯೇ ಭೂಮಿಯ ಒಳಗಡೆ ಇಂಗುವಂತೆ ಮಾಡಲು ವಿನ್ಯಾಸವನ್ನು ಸಿದ್ಧಪಡಿಸಿ ಪೂರ್ಣ ವಿವರಗಳನ್ನು ನಕ್ಷೆಯಲ್ಲಿ ಗುರುತಿಸಿ ತೋರಿಸತಕ್ಕದ್ದು.
8. ವಸತಿ ಯೋಜನೆಯಲ್ಲಿನ ಘನತ್ಯಾಜ್ಯಗಳನ್ನು ಹಸಿತ್ಯಾಜ್ಯ, ಒಣತ್ಯಾಜ್ಯ, ಪ್ಲಾಸ್ಟಿಕ್ ಮತ್ತು ಇತ್ಯಾದಿಯಾಗಿ ವಿಂಗಡಿಸಿ, Compost ಮಾಡಲು ಸೂಕ್ತ ಸ್ಥಳವನ್ನು ಕಾಯ್ದಿರಿಸತಕ್ಕದ್ದು. ಹಾಗೂ Dual Piping System ಅನ್ನು ಸಹ ಅಳವಡಿಸತಕ್ಕದ್ದು.
9. ಪ್ರಸ್ತಾಪಿತ ಜಮೀನನ್ನು ಅಭಿವೃದ್ಧಿಪಡಿಸುವ ಸಂದರ್ಭದಲ್ಲಿ ಭೂಮಿಯ ಒಳಗಡೆ ಎಲೆಕ್ಟ್ರಿಕ್ ಕೇಬಲ್ ಗಳನ್ನು ಅಳವಡಿಸತಕ್ಕದ್ದು.
10. ನಾಲಾ ಬಫರ್ ಗಾಗಿ ಕಾಯ್ದಿರಿಸಿರುವ ಪ್ರದೇಶವನ್ನು ಸ್ಥಳೀಯ ಸಂಸ್ಥೆ ಅಥವಾ ಬೆಂಗಳೂರು ನೀರು ಸರಬರಾಜು ಮತ್ತು ಒಳಚರಂಡಿ ಮಂಡಳಿ ಇತರೆ ಸರ್ಕಾರಿ ಅಥವಾ ಸರ್ಕಾರೇತರ ಸಂಸ್ಥೆಗಳಿಂದ ಅಥವಾ ಒಳಚರಂಡಿ ವ್ಯವಸ್ಥೆಗಳು ಹಾಗೂ ರಸ್ತೆಯನ್ನು ಅಭಿವೃದ್ಧಿಪಡಿಸುವ ಸಂದರ್ಭದಲ್ಲಿ ಮುಖ್ಯವಾಗಿ ಸಾರ್ವಜನಿಕ ಉಪಯೋಗಕ್ಕಾಗಿ ನೋಂದಾಯಿತ ಪರಿತ್ಯಾಜನಾ ಪತ್ರದ ಮೂಲಕ ಪ್ರಾಧಿಕಾರಕ್ಕೆ ಹಸ್ತಾಂತರಿಸತಕ್ಕದ್ದು.
11. ಬಫರ್ ಪ್ರದೇಶದಲ್ಲಿ ಗಿಡ ಮರಗಳನ್ನು ಬೆಳಸತಕ್ಕದ್ದು.

**ಠರಾವು ಸಂಖ್ಯೆ: 295/ 2015, ದಿನಾಂಕ 31.08.2015**

**ವಿಷಯ:-** ಬೆಂಗಳೂರು ಉತ್ತರ ತಾಲ್ಲೂಕು, ಯಲಹಂಕ ಹೋಬಳಿ, ಕೊಡಿಗೇಹಳ್ಳಿ ಗ್ರಾಮದ ಸರ್ವೆ ನಂ.168/5, 169/5 ಹಾಗೂ 169/6 ರಲ್ಲಿನ ಪ್ರದೇಶಗಳನ್ನು ಒಳಗೊಂಡಂತೆ ಒಟ್ಟು 00 ಎಕರೆ 12 ಗುಂಟೆ ಅಥವಾ 1214.05 ಚ.ಮೀ ಸೆನ್ಸಿಟೀವ್ ಪ್ರದೇಶದಲ್ಲಿ ಅಭಿವೃದ್ಧಿಗೆ ಅನುಮತಿಸಲು ಶ್ರೀಮತಿ ಶಾಂತಮ್ಮ ರವರು ಕೋರಿರುವ ಬಗ್ಗೆ.

ಸೆನ್ಸಿಟೀವ್ ವಲಯ ಉಪ ಸಮಿತಿ ಸಭೆಯ ಮುಂದೆ ಮಂಡಿಸಲಾದ ಟಿಪ್ಪಣಿಯನ್ನು ಪರಿಶೀಲಿಸಿ ಚರ್ಚಿಸಲಾಯಿತು. ಪ್ರಶ್ನಿತ ಪ್ರದೇಶದಲ್ಲಿ ಈಗಾಗಲೇ ಅನಧಿಕೃತವಾಗಿ ಕಟ್ಟಡ ನಿರ್ಮಾಣ ಮಾಡುತ್ತಿರುವುದರಿಂದ, ಹಾಗೂ ಪ್ರಶ್ನಿತ ಪ್ರದೇಶಕ್ಕೆ ಮೆಟಲಿಂಗ್ ರಸ್ತೆಯಿಂದ ಉಪಗಮನವಿದ್ದರೂ ಸದರಿ ರಸ್ತೆಯು ಸಾರ್ವಜನಿಕ ರಸ್ತೆ

  
2/9/15

ಲಿ. ಯೋ. ಸವಸ್ಯಾ

  
Commissioner



ಎಂಬ ಬಗ್ಗೆ ಸ್ಥಳೀಯ ಸಂಸ್ಥೆಯಿಂದ ದೃಢೀಕರಣ ಪತ್ರವನ್ನು ಅರ್ಜಿದಾರರು ಸಲ್ಲಿಸದೇ ಇರುವುದರಿಂದ ದಿನಾಂಕ 31.01.2015 ರಂದು ನಡೆದ ಉಪ ಸಮಿತಿ ಸಭೆಯ ವಿಷಯ ಸಂಖ್ಯೆ. 273/2015 ರಲ್ಲಿ ತಿರಸ್ಕರಿಸಿರುವುದನ್ನು ಹಾಗೂ ಪ್ರಸ್ತುತ ಸೆನ್ಸಿಟಿವ್ ವಲಯದಲ್ಲಿರುವ ಪ್ರಶ್ನಿತ ಪ್ರದೇಶದಲ್ಲಿ ಅಭಿವೃದ್ಧಿಗೆ ಅನುಮತಿಯನ್ನು ಉಪ ಸಮಿತಿ ನೀಡಿದ ನಂತರ ಬೃಹತ್ ಬೆಂಗಳೂರು ಮಹಾನಗರ ಪಾಲಿಕೆಯಿಂದ ಕಟ್ಟಡ ನಕ್ಷೆ ಅನುಮೋದನೆ ಪಡೆಯುವುದಾಗಿ ಹಾಗೂ ಈಗಾಗಲೇ ಪ್ರಶ್ನಿತ ಪ್ರದೇಶದಲ್ಲಿ ಕೈಗೊಂಡ ಕಟ್ಟಡ ಕಾಮಗಾರಿಯನ್ನು ಸ್ಥಗಿತಗೊಳಿಸಿರುವುದಾಗಿ ಅರ್ಜಿದಾರರು ಪ್ರಮಾಣ ಪತ್ರ ಸಲ್ಲಿಸಿರುವುದನ್ನು ಮತ್ತು ಪ್ರಶ್ನಿತ ಪ್ರದೇಶಕ್ಕೆ ಇರುವ ಉಪಗಮನ ರಸ್ತೆಯು ಸಾರ್ವಜನಿಕ ರಸ್ತೆಯಾಗಿರುವುದಾಗಿ ಬಿ.ಬಿ.ಎಂ.ಪಿ ಯವರು ದೃಢೀಕರಣ ಪತ್ರ ನೀಡಿರುವುದನ್ನು ಸಭೆಯ ಗಮನಕ್ಕೆ ತರಲಾಯಿತು. ಪ್ರಶ್ನಿತ ಪ್ರದೇಶದ ಉತ್ತರದಲ್ಲಿ ಸುಮಾರು 45 ಮೀ ದೂರದಲ್ಲಿ ನಾಲಾ ಇದ್ದು, ಪ್ರಶ್ನಿತ ಪ್ರದೇಶದ ಸುತ್ತಮುತ್ತಲಿನ ಪ್ರದೇಶವು ಈಗಾಗಲೇ ಅಭಿವೃದ್ಧಿ ಹೊಂದಿರುವುದರಿಂದ, ಉದ್ದೇಶಿತ ಬೆಳವಣಿಗೆಗಳಿಂದ ಯಾವುದೇ ಅಸಂಸ್ಕರಿಸಿದ ತ್ಯಾಜ್ಯ ನೀರನ್ನು ಹೊರಬಿಡದೇ ಇರುವ ಷರತ್ತಿಗೊಳಪಡಿಸಿ ಹಾಗೂ ಈ ಕೆಳಕಂಡ ಷರತ್ತುಗಳನ್ನು ವಿಧಿಸಿ, ಬೆಂಗಳೂರು ಉತ್ತರ ತಾಲ್ಲೂಕು, ಯಲಹಂಕ ಹೋಬಳಿ, ಕೊಡಿಗೇಹಳ್ಳಿ ಗ್ರಾಮದ ಸರ್ವೆ ನಂ.168/5, 169/5 ಹಾಗೂ 169/6 ರಲ್ಲಿನ 1214.05ಚ.ಮೀ ಸೆನ್ಸಿಟಿವ್ ಪ್ರದೇಶದಲ್ಲಿ ಅಭಿವೃದ್ಧಿಗೆ ಅನುಮತಿ ನೀಡಲು ತೀರ್ಮಾನಿಸಲಾಯಿತು.

1. ಸದರಿ ಪ್ರದೇಶದಲ್ಲಿ ಅಭಿವೃದ್ಧಿ ಅಥವಾ ಕಟ್ಟಡ ನಿರ್ಮಾಣಗಳನ್ನು ಕೈಗೊಳ್ಳುವ ಪೂರ್ವದಲ್ಲಿ ಸಕ್ಷಮ ಪ್ರಾಧಿಕಾರದಿಂದ ಕರ್ನಾಟಕ ನಗರ ಮತ್ತು ಗ್ರಾಮಾಂತರ ಯೋಜನಾ ಕಾಯ್ದೆ 1961 ರ ಕಲಂ 15 ಮತ್ತು 17 ರಡಿಯಲ್ಲಿ ಸೂಕ್ತ ನಕ್ಷೆ ಅನುಮೋದನೆ ಮತ್ತು ಅನುಮತಿಯನ್ನು ಪಡೆಯತಕ್ಕದ್ದು.
2. ಸ್ವಾಭಾವಿಕವಾಗಿ ಇಳಿಮಟ್ಟದ ಕಡೆ ಹೋಗುವ ಮಳೆ ನೀರನ್ನು ಡೈನ್ ಮುಖಾಂತರ ವ್ಯಾಲಿಗೆ ತಂದು ಸೇರಿಸುವುದು ಹಾಗೂ ನೀರು ಸರಾಗವಾಗಿ ಹರಿಯಲು ಸೂಕ್ತ ವ್ಯವಸ್ಥೆ ಮಾಡುವುದು.
3. ಕಟ್ಟಡ ನಕ್ಷೆ ಅನುಮೋದನೆ ಸಮಯದಲ್ಲಿ ತಳಮಹಡಿ ಅಗತ್ಯತೆ ಬಗ್ಗೆ Water table ನ ವರದಿ ಪಡೆದು ಅದಕ್ಕನುಗುಣವಾಗಿ ಕ್ರಮ ಜರುಗಿಸುವುದು.
4. ಅಭಿವೃದ್ಧಿ ಯೋಜನಾ ನಕ್ಷೆ ಹಾಗೂ ಕಟ್ಟಡ ನಕ್ಷೆಯನ್ನು ಸಕ್ಷಮ ಪ್ರಾಧಿಕಾರದಿಂದ ಅನುಮೋದಿಸಿಕೊಳ್ಳುವುದು.
5. ಪ್ರಶ್ನಿತ ಪ್ರದೇಶಕ್ಕೆ ಇರುವ ರಸ್ತೆಯ ಬಗ್ಗೆ ನಕ್ಷೆ ಮಂಜೂರಾತಿ ನೀಡುವ ಸಕ್ಷಮ ಪ್ರಾಧಿಕಾರವು ಪರಿಶೀಲಿಸಿಕೊಳ್ಳುವುದು.
6. ಕುಡಿಯುವ ನೀರು ವ್ಯವಸ್ಥೆಯನ್ನು ಹಾಗೂ ತ್ಯಾಜ್ಯ ನೀರು ವಿಲೇವಾರಿಗಾಗಿ Sewage Treatment Plant ಸಹಿತ ಒಳಚರಂಡಿ ವ್ಯವಸ್ಥೆಯನ್ನು ಅರ್ಜಿದಾರರೇ ಕಲ್ಪಿಸುವುದು.

2/9/11  
 ಡಿ. ಜಿ. ಸದ್ಯಾ


  
 Commissioner

7. ಪ್ರಸ್ತಾಪಿತ ಜಮೀನನ್ನು ಅಭಿವೃದ್ಧಿ ಪಡಿಸುವ ಸಂದರ್ಭದಲ್ಲಿ ಅರ್ಜಿದಾರರು ಕಡ್ಡಾಯವಾಗಿ ಮಳೆನೀರು ಕೊಯ್ಲಿಗೆ ಸಂಬಂಧಿಸಿದಂತೆ ಪೂರ್ಣ ವಿವರಗಳನ್ನು ನಕ್ಷೆಯಲ್ಲಿ ಗುರುತಿಸಿ ಉದ್ದೇಶಿತ ಒಟ್ಟು ಕ್ಷೇತ್ರದಲ್ಲಿ ಯಾವುದೇ ರೀತಿಯ ಮಳೆನೀರು ವ್ಯರ್ಥವಾಗಿ ಹೊರಗೆ ಹೋಗದಂತೆ ಉದ್ದೇಶಿತ ಜಮೀನಿನಲ್ಲಿಯೇ ಭೂಮಿಯ ಒಳಗಡೆ ಇಂಗುವಂತೆ ಮಾಡಲು ವಿನ್ಯಾಸವನ್ನು ಸಿದ್ಧಪಡಿಸಿ ಪೂರ್ಣ ವಿವರಗಳನ್ನು ನಕ್ಷೆಯಲ್ಲಿ ಗುರುತಿಸಿ ತೋರಿಸತಕ್ಕದ್ದು.
8. ವಸತಿ ಯೋಜನೆಯಲ್ಲಿನ ಘನತ್ಯಾಜ್ಯಗಳನ್ನು ಹಸಿತ್ಯಾಜ್ಯ, ಒಣತ್ಯಾಜ್ಯ ಪ್ಲಾಸ್ಟಿಕ್ ಮತ್ತು ಇತ್ಯಾದಿಯಾಗಿ ವಿಂಗಡಿಸಿ, Compost ಮಾಡಲು ಸೂಕ್ತ ಸ್ಥಳವನ್ನು ಕಾಯ್ದಿರಿಸತಕ್ಕದ್ದು. ಹಾಗೂ Dual Piping System ಅನ್ನು ಸಹ ಅಳವಡಿಸತಕ್ಕದ್ದು.
9. ಪ್ರಸ್ತಾಪಿತ ಜಮೀನನ್ನು ಅಭಿವೃದ್ಧಿಪಡಿಸುವ ಸಂದರ್ಭದಲ್ಲಿ ಭೂಮಿಯ ಒಳಗಡೆ ಎಲೆಕ್ಟ್ರಿಕ್ ಕೇಬಲ್ ಗಳನ್ನು ಅಳವಡಿಸತಕ್ಕದ್ದು.

**ಠರಾವು ಸಂಖ್ಯೆ: 296/ 2015, ದಿನಾಂಕ 31.08.2015**


**ವಿಷಯ:-** ಬೆಂಗಳೂರು ಉತ್ತರ ತಾಲ್ಲೂಕು, ಯಲಹಂಕ ಹೋಬಳಿ, ಚಿಕ್ಕಬೆಟ್ಟಹಳ್ಳಿ ಗ್ರಾಮದ ಸರ್ವೆ ನಂ.25/4 ರಲ್ಲಿನ 4046.82ಚ.ಮೀ (01 ಎಕರೆ ) ಪ್ರದೇಶದಲ್ಲಿರುವ 242.91 ಚ.ಮೀ ( 2.4 ಗುಂಟೆ ) ವಿಸ್ತೀರ್ಣದ ಪ್ರದೇಶದಲ್ಲಿ ಅಭಿವೃದ್ಧಿಗಳನ್ನು ಅನುಮತಿಸಲು ಪರಿಗಣಿಸುವಂತೆ ಶ್ರೀ ಕೆ.ಹೆಚ್. ರಾಮಾಂಜನೇಯ ರವರು ಕೋರಿರುವ ಬಗ್ಗೆ.

ಸೆನ್ಸಿಟೀವ್ ವಲಯ ಉಪ ಸಮಿತಿ ಸಭೆಯ ಮುಂದೆ ಮಂಡಿಸಲಾದ ಟಿಪ್ಪಣಿಯನ್ನು ಪರಿಶೀಲಿಸಿ ಚರ್ಚಿಸಲಾಯಿತು. ಚರ್ಚೆಯ ಸಮಯದಲ್ಲಿ ಪ್ರಶ್ನಿತ ಪ್ರದೇಶದ ಸುತ್ತಮುತ್ತ ಯಾವುದೇ ನಾಲಾ ಇಲ್ಲದಿರುವುದನ್ನು ಹಾಗೂ ಸಿಂಗಾಪುರ ಗ್ರಾಮದ ಕೆರೆಯೂ ( ಸ.ನಂ.102) ಸುಮಾರು 400 ಮೀ ದೂರದಲ್ಲಿರುವುದನ್ನು ಗಮನಿಸಲಾಯಿತು. ಹೀಗಾಗಿ ಪ್ರಶ್ನಿತ ಪ್ರದೇಶವು ಸೆನ್ಸಿಟೀವ್ ವಲಯದ ಹೊರತಾಗಿದೆ ಎಂದು ತೀರ್ಮಾನಿಸಿ, ಉದ್ದೇಶಿತ ಬೆಳವಣಿಗೆಗಳಿಂದ ಯಾವುದೇ ಅಸಂಸ್ಕರಿಸಿದ ತ್ಯಾಜ್ಯ ನೀರನ್ನು ಹೊರಬಿಡದೇ ಇರುವ ಷರತ್ತಿಗೊಳಪಡಿಸಿ, ಹಾಗೂ ಈ ಕೆಳಕಂಡ ಷರತ್ತುಗಳನ್ನು ವಿಧಿಸಿ, ಚಿಕ್ಕಬೆಟ್ಟಹಳ್ಳಿ ಗ್ರಾಮದ ಸರ್ವೆ ನಂ.25/4 ರಲ್ಲಿನ 242.91ಚ.ಮೀ ವಿಸ್ತೀರ್ಣದ ಸೆನ್ಸಿಟೀವ್ ಪ್ರದೇಶದಲ್ಲಿ ಅಭಿವೃದ್ಧಿಗೆ ಅನುಮತಿ ನೀಡಲು ತೀರ್ಮಾನಿಸಲಾಯಿತು.

  
2/9/15  
ಶ್ರೀ. ಯೋ. ಸದಸ್ಯರು

  
Commissioner

1. ಸದರಿ ಪ್ರದೇಶದಲ್ಲಿ ಅಭಿವೃದ್ಧಿ ಅಥವಾ ಕಟ್ಟಡ ನಿರ್ಮಾಣಗಳನ್ನು ಕೈಗೊಳ್ಳುವ ಪೂರ್ವದಲ್ಲಿ ಸಕ್ಷಮ ಪ್ರಾಧಿಕಾರದಿಂದ ಕರ್ನಾಟಕ ನಗರ ಮತ್ತು ಗ್ರಾಮಾಂತರ ಯೋಜನಾ ಕಾಯ್ದೆ 1961 ರ ಕಲಂ 15 ಮತ್ತು 17 ರಡಿಯಲ್ಲಿ ಸೂಕ್ತ ನಕ್ಷೆ ಅನುಮೋದನೆ ಮತ್ತು ಅನುಮತಿಯನ್ನು ಪಡೆಯತಕ್ಕದ್ದು.
2. ಸ್ವಾಭಾವಿಕವಾಗಿ ಇಳಿಮಟ್ಟದ ಕಡೆ ಹೋಗುವ ಮಳೆ ನೀರನ್ನು ಡೈನ್ ಮುಖಾಂತರ ವ್ಯಾಲಿಗೆ ತಂದು ಸೇರಿಸುವುದು ಹಾಗೂ ನೀರು ಸರಾಗವಾಗಿ ಹರಿಯಲು ಸೂಕ್ತ ವ್ಯವಸ್ಥೆ ಮಾಡುವುದು.
3. ಕಟ್ಟಡ ನಕ್ಷೆ ಅನುಮೋದನೆ ಸಮಯದಲ್ಲಿ ತಳಮಹಡಿ ಅಗತ್ಯತೆ ಬಗ್ಗೆ Water table ನ ವರದಿ ಪಡೆದು ಅದಕ್ಕನುಗುಣವಾಗಿ ಕ್ರಮ ಜರುಗಿಸುವುದು.
4. ಅಭಿವೃದ್ಧಿ ಯೋಜನಾ ನಕ್ಷೆ ಹಾಗೂ ಕಟ್ಟಡ ನಕ್ಷೆಯನ್ನು ಸಕ್ಷಮ ಪ್ರಾಧಿಕಾರದಿಂದ ಅನುಮೋದಿಸಿಕೊಳ್ಳುವುದು.
5. ಪ್ರಶ್ನಿತ ಪ್ರದೇಶಕ್ಕೆ ಇರುವ ರಸ್ತೆಯ ಬಗ್ಗೆ ನಕ್ಷೆ ಮಂಜೂರಾತಿ ನೀಡುವ ಸಕ್ಷಮ ಪ್ರಾಧಿಕಾರವು ಪರಿಶೀಲಿಸಿಕೊಳ್ಳುವುದು.
6. ಕುಡಿಯುವ ನೀರು ವ್ಯವಸ್ಥೆಯನ್ನು ಹಾಗೂ ತ್ಯಾಜ್ಯ ನೀರು ವಿಲೇವಾರಿಗಾಗಿ Sewage Treatment Plant ಸಹಿತ ಒಳಚರಂಡಿ ವ್ಯವಸ್ಥೆಯನ್ನು ಅರ್ಜಿದಾರರೇ ಕಲ್ಪಿಸುವುದು.
7. ಪ್ರಸ್ತಾಪಿತ ಜಮೀನನ್ನು ಅಭಿವೃದ್ಧಿ ಪಡಿಸುವ ಸಂದರ್ಭದಲ್ಲಿ ಅರ್ಜಿದಾರರು ಕಡ್ಡಾಯವಾಗಿ ಮಳೆನೀರು ಕೊಯ್ಲಿಗೆ ಸಂಬಂಧಿಸಿದಂತೆ ಪೂರ್ಣ ವಿವರಗಳನ್ನು ನಕ್ಷೆಯಲ್ಲಿ ಗುರುತಿಸಿ ಉದ್ದೇಶಿತ ಒಟ್ಟು ಕ್ಷೇತ್ರದಲ್ಲಿ ಯಾವುದೇ ರೀತಿಯ ಮಳೆನೀರು ವ್ಯರ್ಥವಾಗಿ ಹೊರಗೆ ಹೋಗದಂತೆ ಉದ್ದೇಶಿತ ಜಮೀನಿನಲ್ಲಿಯೇ ಭೂಮಿಯ ಒಳಗಡೆ ಇಂಗುವಂತೆ ಮಾಡಲು ವಿನ್ಯಾಸವನ್ನು ಸಿದ್ಧಪಡಿಸಿ ಪೂರ್ಣ ವಿವರಗಳನ್ನು ನಕ್ಷೆಯಲ್ಲಿ ಗುರುತಿಸಿ ತೋರಿಸತಕ್ಕದ್ದು.
8. ವಸತಿ ಯೋಜನೆಯಲ್ಲಿನ ಘನತ್ಯಾಜ್ಯಗಳನ್ನು ಹಸಿತ್ಯಾಜ್ಯ, ಒಣತ್ಯಾಜ್ಯ ಪ್ಲಾಸ್ಟಿಕ್ ಮತ್ತು ಇತ್ಯಾದಿಯಾಗಿ ವಿಂಗಡಿಸಿ, Compost ಮಾಡಲು ಸೂಕ್ತ ಸ್ಥಳವನ್ನು ಕಾಯ್ದಿರಿಸತಕ್ಕದ್ದು. ಹಾಗೂ Dual Piping System ಅನ್ನು ಸಹ ಅಳವಡಿಸತಕ್ಕದ್ದು.
9. ಪ್ರಸ್ತಾಪಿತ ಜಮೀನನ್ನು ಅಭಿವೃದ್ಧಿಪಡಿಸುವ ಸಂದರ್ಭದಲ್ಲಿ ಭೂಮಿಯ ಒಳಗಡೆ ಎಲೆಕ್ಟ್ರಿಕ್ ಕೇಬಲ್ ಗಳನ್ನು ಅಳವಡಿಸತಕ್ಕದ್ದು.

  
7/9/11  
ಶ್ರೀ. ಡಾ. ನಿರಾಜು


  
Commissioner

ಲರಾವು ಸಂಖ್ಯೆ: 297/ 2015, ದಿನಾಂಕ 31.08.2015

**ವಿಷಯ:-** ಬೆಂಗಳೂರು ಪೂರ್ವ ತಾಲ್ಲೂಕು, ಬಿದರಹಳ್ಳಿ ಹೋಬಳಿ, ಮೇಡಹಳ್ಳಿ ಗ್ರಾಮದ ರೀ ಸರ್ವೆ ನಂ.71/1ಎ2 ರಲ್ಲಿ 01 ಎಕರೆ 07 ಗುಂಟೆ ಅಥವಾ 4755.01 ಚ.ಮೀ ವಿಸ್ತೀರ್ಣದ ಪೈಕಿ ವಸತಿ (ಪ್ರಧಾನ) ವಲಯದಲ್ಲಿರುವ 2596.63 ಚ.ಮೀ ವಿಸ್ತೀರ್ಣವನ್ನು ಹೊರತುಪಡಿಸಿ ವಸತಿ (ಪ್ರಧಾನ) ಸೆನ್ಸಿಟೀವ್ ವಲಯದಲ್ಲಿರುವ 1084.09 ಚ.ಮೀ ವಿಸ್ತೀರ್ಣದ ಪ್ರದೇಶದಲ್ಲಿ ಅಭಿವೃದ್ಧಿಗಳನ್ನು ಅನುಮತಿಸಲು ಪರಿಗಣಿಸುವಂತೆ ಅರ್ಜಿದಾರರಾದ ಮೆ: ಎಂ.ಸಿ. ಬಿಲ್ಡರ್ಸ್ ರವರುಗಳು ಕೋರಿರುವ ಬಗ್ಗೆ.


ಸೆನ್ಸಿಟೀವ್ ವಲಯ ಉಪ ಸಮಿತಿ ಸಭೆಯ ಮುಂದೆ ಮಂಡಿಸಲಾದ ಟಿಪ್ಪಣಿಯನ್ನು ಪರಿಶೀಲಿಸಿ ಚರ್ಚಿಸಲಾಯಿತು. ಸಭೆಯಲ್ಲಿ ಚರ್ಚಿಸಿದಂತೆ, ಪ್ರಶ್ನಿತ ಪ್ರದೇಶದ ಪಶ್ಚಿಮ ಭಾಗದಲ್ಲಿ RMP-2015 ರಂತೆ ಸೆಕೆಂಡರಿ ನಾಲಾ , ಗ್ರಾಮ ನಕ್ಷೆಯಂತೆಯು ಸಹ ನಾಲಾ ಇದ್ದು, ಸ್ಥಳದಲ್ಲಿಯೂ ಸಹ ನಾಲಾ ಇರುವುದರಿಂದ ನಾಲಾ ಮಧ್ಯಭಾಗದಿಂದ ಎರಡು ಬದಿಗಳಲ್ಲಿ ಕನಿಷ್ಠ 25.00 ಮೀ ಬಫರ್ ಅನ್ನು ಕಾಯ್ದಿರಿಸಿ, ಹಾಗೂ ಸೆಕೆಂಡರಿ ನಾಲಾ ಪಂಕ್ತೀಕರಣವನ್ನು ಅಳವಡಿಸಲು ಸ್ಥಳೀಯ ಸಂಸ್ಥೆಯಾದ ಬಿ.ಬಿ.ಎಂ.ಪಿ ಯ Storm Water Drain ವಿಭಾಗದಿಂದ ಅನುಮತಿ ಪಡೆಯುವ ಷರತ್ತುಗೊಳಪಡಿಸಿ, ಸದರಿ ಪ್ರದೇಶದಲ್ಲಿ ಉದ್ದೇಶಿತ ಬೆಳವಣಿಗೆಗಳಿಂದ ಯಾವುದೇ ಅಸಂಸ್ಕರಿಸಿತ ತ್ಯಾಜ್ಯ ನೀರನ್ನು ಹೊರಬಿಡದೇ ಇರುವ ನಿಭಂದನೆ ಹಾಗೂ ಈ ಕೆಳಕಂಡ ಷರತ್ತುಗಳನ್ನು ವಿಧಿಸಿ, ಬೆಂಗಳೂರು ಪೂರ್ವ ತಾಲ್ಲೂಕು, ವರ್ತೂರು ಹೋಬಳಿ, ಬೆಂಗಳೂರು ಪೂರ್ವ ತಾಲ್ಲೂಕು, ಬಿದರಹಳ್ಳಿ ಹೋಬಳಿ, ಮೇಡಹಳ್ಳಿ ಗ್ರಾಮದ ರೀ ಸರ್ವೆ ನಂ.71/1ಎ2 ರಲ್ಲಿ 01 ಎಕರೆ 07 ಗುಂಟೆ ಪೈಕಿ, ವಸತಿ (ಪ್ರಧಾನ) ಸೆನ್ಸಿಟೀವ್ ಗಾಗಿ ಕಾಯ್ದಿರಿಸಿರುವ 1084.09ಚ.ಮೀ ವಿಸ್ತೀರ್ಣದ ಪ್ರದೇಶದಲ್ಲಿ ಅಭಿವೃದ್ಧಿಗಳನ್ನು ಅನುಮತಿಸಲು ತೀರ್ಮಾನಿಸಲಾಯಿತು.

1. ಸದರಿ ಪ್ರದೇಶದಲ್ಲಿ ಅಭಿವೃದ್ಧಿ ಅಥವಾ ಕಟ್ಟಡ ನಿರ್ಮಾಣಗಳನ್ನು ಕೈಗೊಳ್ಳುವ ಪೂರ್ವದಲ್ಲಿ ಸಕ್ಷಮ ಪ್ರಾಧಿಕಾರದಿಂದ ಕರ್ನಾಟಕ ನಗರ ಮತ್ತು ಗ್ರಾಮಾಂತರ ಯೋಜನಾ ಕಾಯ್ದೆ 1961 ರ ಕಲಂ 15 ಮತ್ತು 17 ರಡಿಯಲ್ಲಿ ಸೂಕ್ತ ನಕ್ಷೆ ಅನುಮೋದನೆ ಮತ್ತು ಅನುಮತಿಯನ್ನು ಪಡೆಯತಕ್ಕದ್ದು.
2. ಸ್ವಾಭಾವಿಕವಾಗಿ ಇಳಿಮಟ್ಟದ ಕಡೆ ಹೋಗುವ ಮಳೆ ನೀರನ್ನು ಡ್ರೈನ್ ಮುಖಾಂತರ ವ್ಯಾಲಿಗೆ ತಂದು ಸೇರಿಸುವುದು ಹಾಗೂ ನೀರು ಸರಾಗವಾಗಿ ಹರಿಯಲು ಸೂಕ್ತ ವ್ಯವಸ್ಥೆ ಮಾಡುವುದು.
3. ಕಟ್ಟಡ ನಕ್ಷೆ ಅನುಮೋದನೆ ಸಮಯದಲ್ಲಿ ತಳಮಹಡಿ ಅಗತ್ಯತೆ ಬಗ್ಗೆ Water table ನ ವರದಿ ಪಡೆದು ಅದಕ್ಕನುಗುಣವಾಗಿ ಕ್ರಮ ಜರುಗಿಸುವುದು.

  
U. Srinivas

  
Commissioner

4. ಅಭಿವೃದ್ಧಿ ಯೋಜನಾ ನಕ್ಷೆ ಹಾಗೂ ಕಟ್ಟಡ ನಕ್ಷೆಯನ್ನು ಸಕ್ಷಮ ಪ್ರಾಧಿಕಾರದಿಂದ ಅನುಮೋದಿಸಿಕೊಳ್ಳುವುದು.
5. ಪ್ರಶ್ನಿತ ಪ್ರದೇಶಕ್ಕೆ ಇರುವ ರಸ್ತೆಯ ಬಗ್ಗೆ ನಕ್ಷೆ ಮಂಜೂರಾತಿ ನೀಡುವ ಸಕ್ಷಮ ಪ್ರಾಧಿಕಾರವು ಪರಿಶೀಲಿಸಿಕೊಳ್ಳುವುದು.
6. ಕುಡಿಯುವ ನೀರು ವ್ಯವಸ್ಥೆಯನ್ನು ಹಾಗೂ ತ್ಯಾಜ್ಯ ನೀರು ವಿಲೇವಾರಿಗಾಗಿ Sewage Treatment Plant ಸಹಿತ ಒಳಚರಂಡಿ ವ್ಯವಸ್ಥೆಯನ್ನು ಅರ್ಜಿದಾರರೇ ಕಲ್ಪಿಸುವುದು.
7. ಪ್ರಸ್ತಾಪಿತ ಜಮೀನನ್ನು ಅಭಿವೃದ್ಧಿ ಪಡಿಸುವ ಸಂದರ್ಭದಲ್ಲಿ ಅರ್ಜಿದಾರರು ಕಡ್ಡಾಯವಾಗಿ ಮಳೆನೀರು ಕೊಯ್ಲಿಗೆ ಸಂಬಂಧಿಸಿದಂತೆ ಪೂರ್ಣ ವಿವರಗಳನ್ನು ನಕ್ಷೆಯಲ್ಲಿ ಗುರುತಿಸಿ ಉದ್ದೇಶಿತ ಒಟ್ಟು ಕ್ಷೇತ್ರದಲ್ಲಿ ಯಾವುದೇ ರೀತಿಯ ಮಳೆನೀರು ವ್ಯರ್ಥವಾಗಿ ಹೊರಗೆ ಹೋಗದಂತೆ ಉದ್ದೇಶಿತ ಜಮೀನಿನಲ್ಲಿಯೇ ಭೂಮಿಯ ಒಳಗಡೆ ಇಂಗುವಂತೆ ಮಾಡಲು ವಿನ್ಯಾಸವನ್ನು ಸಿದ್ಧಪಡಿಸಿ ಪೂರ್ಣ ವಿವರಗಳನ್ನು ನಕ್ಷೆಯಲ್ಲಿ ಗುರುತಿಸಿ ತೋರಿಸತಕ್ಕದ್ದು.
8. ವಸತಿ ಯೋಜನೆಯಲ್ಲಿನ ಘನತ್ಯಾಜ್ಯಗಳನ್ನು ಹಸಿತ್ಯಾಜ್ಯ, ಒಣತ್ಯಾಜ್ಯ ಪ್ಲಾಸ್ಟಿಕ್ ಮತ್ತು ಇತ್ಯಾದಿಯಾಗಿ ವಿಂಗಡಿಸಿ, Compost ಮಾಡಲು ಸೂಕ್ತ ಸ್ಥಳವನ್ನು ಕಾಯ್ದಿರಿಸತಕ್ಕದ್ದು. ಹಾಗೂ Dual Piping System ಅನ್ನು ಸಹ ಅಳವಡಿಸತಕ್ಕದ್ದು.
9. ಪ್ರಸ್ತಾಪಿತ ಜಮೀನನ್ನು ಅಭಿವೃದ್ಧಿಪಡಿಸುವ ಸಂದರ್ಭದಲ್ಲಿ ಭೂಮಿಯ ಒಳಗಡೆ ಎಲೆಕ್ಟ್ರಿಕ್ ಕೇಬಲ್ ಗಳನ್ನು ಅಳವಡಿಸತಕ್ಕದ್ದು.
10. ನಾಲಾ ಬಫರ್ ಗಾಗಿ ಕಾಯ್ದಿರಿಸಿರುವ ಪ್ರದೇಶವನ್ನು ಸ್ಥಳೀಯ ಸಂಸ್ಥೆ ಅಥವಾ ಬೆಂಗಳೂರು ನೀರು ಸರಬರಾಜು ಮತ್ತು ಒಳಚರಂಡಿ ಮಂಡಳಿ ಇತರೆ ಸರ್ಕಾರಿ ಅಥವಾ ಸರ್ಕಾರೇತರ ಸಂಸ್ಥೆಗಳಿಂದ ಅಥವಾ ಒಳಚರಂಡಿ ವ್ಯವಸ್ಥೆಗಳು ಹಾಗೂ ರಸ್ತೆಯನ್ನು ಅಭಿವೃದ್ಧಿಪಡಿಸುವ ಸಂದರ್ಭದಲ್ಲಿ ಮುಖ್ಯವಾಗಿ ಸಾರ್ವಜನಿಕ ಉಪಯೋಗಕ್ಕಾಗಿ ನೋಂದಾಯಿತ ಪರಿತ್ಯಾಜನಾ ಪತ್ರದ ಮೂಲಕ ಪ್ರಾಧಿಕಾರಕ್ಕೆ ಹಸ್ತಾಂತರಿಸತಕ್ಕದ್ದು.
11. ಬಫರ್ ಪ್ರದೇಶದಲ್ಲಿ ಗಿಡ ಮರಗಳನ್ನು ಬೆಳೆಸತಕ್ಕದ್ದು.

  
2/9/15  
ಶ್ರೀ. ಎಂ. ಎಸ್. ಎಸ್.

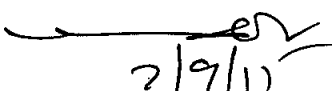
  
Commissioner

ಲರಾವು ಸಂಖ್ಯೆ: 298/ 2015, ದಿನಾಂಕ 31.08.2015

**ವಿಷಯ:-** ಬೆಂಗಳೂರು ಪೂರ್ವ ತಾಲ್ಲೂಕು, ಬಿದರಹಳ್ಳಿ ಹೋಬಳಿ, ಬಿಳಿಶಿವಾಲೆ ಗ್ರಾಮದ ಸರ್ವೆ ನಂ.29, 30/1, 8, 9, 13, 15, 31/12, 23, 24, 25, 32/15, 16, 17, 18, 37, 60/1, 2, 3, 61/1, 2, 3,4, 7, 63/1,2,3,4,5,6, 64/2, 3,4,5,6,7,8,9, 65, 66/1,3, 67, 68, 69/1,2, 70, 72, 73/1,2, 74/3, 75/1,2,3, 75/10, 139 ರಲ್ಲಿನ 28 ಎಕರೆ 37 ಗುಂಟೆ ( PRR ಗೆ ಭೂಸ್ವಾಧೀನ ವಾಗಿರುವ ಜಮೀನುಗಳನ್ನು ಹೊರತುಪಡಿಸಿ) ಅಥವಾ 120645.90ಚ.ಮೀ ಪೈಕಿ ಸೆನ್ಸಿಟೀವ್ ವಲಯಕ್ಕಾಗಿ ವರ್ಗೀಕರಿಸಿರುವ 92074.42ಚ.ಮೀ ಪ್ರದೇಶವನ್ನು ಸೆನ್ಸಿಟೀವ್ ವಲಯದಿಂದ ಹೊರತುಪಡಿಸಿ ಅಭಿವೃದ್ಧಿಗಳಿಗೆ ಅನುಮತಿ ನೀಡುವಂತೆ ಕೋರಿರುವ ಬಗ್ಗೆ.

ಸೆನ್ಸಿಟೀವ್ ವಲಯ ಉಪ ಸಮಿತಿ ಸಭೆಯ ಮುಂದೆ ಮಂಡಿಸಲಾದ ಟಿಪ್ಪಣಿಯನ್ನು ಪರಿಶೀಲಿಸಿ ಚರ್ಚಿಸಲಾಯಿತು. ಸಭೆಯಲ್ಲಿ ಚರ್ಚಿಸಿದಂತೆ, ಪ್ರಶ್ನಿತ ಪ್ರದೇಶವು RMP-2015 ರಲ್ಲಿ ವಸತಿ (ಪ್ರಧಾನ) ಸೆನ್ಸಿಟೀವ್ ಗಾಗಿ ವರ್ಗೀಕರಿಸಿದ್ದು, RMP-2015 ರಂತೆ ಹಾಗೂ ಗ್ರಾಮನಕ್ಷೆಯಲ್ಲಿನ ನಾಲಾಗಳನ್ನು ಯಥಾವತ್ತಾಗಿ ಅಳವಡಿಸಿ, ಅಗತ್ಯ ಬಫರ್ ಕಾಯ್ದಿರಿಸುವ ಹಾಗೂ ಸದರಿ ಪ್ರದೇಶದಲ್ಲಿ ಉದ್ದೇಶಿತ ಬೆಳವಣಿಗೆಗಳಿಂದ ಯಾವುದೇ ಅಸಂಸ್ಕರಿಸಿತ ತ್ಯಾಜ್ಯ ನೀರನ್ನು ಹೊರಬಿಡದೇ ಇರುವ ನಿಭಂದನೆ ಹಾಗೂ ಈ ಕೆಳಕಂಡ ಷರತ್ತುಗಳನ್ನು ವಿಧಿಸಿ, ಬೆಂಗಳೂರು ಪೂರ್ವ ತಾಲ್ಲೂಕು, ಬಿದರಹಳ್ಳಿ ಹೋಬಳಿ, ಬಿಳಿಶಿವಾಲೆ ಗ್ರಾಮದ ಸರ್ವೆ ನಂ.29, 30/1, 8, 9, 13, 15, 31/12, 23, 24, 25, 32/15, 16, 17, 18, 37, 60/1, 2, 3, 61/1, 2, 3,4, 7, 63/1,2,3,4,5,6, 64/2, 3,4,5,6,7,8,9, 65, 66/1,3, 67, 68, 69/1,2, 70, 72, 73/1,2, 74/3, 75/1,2,3, 75/10, 139 ರಲ್ಲಿನ 28 ಎಕರೆ 37 ಗುಂಟೆ ( PRR ಗೆ ಭೂಸ್ವಾಧೀನವಾಗಿರುವ ಜಮೀನುಗಳನ್ನು ಹೊರತುಪಡಿಸಿ) ಅಥವಾ 120645.90ಚ.ಮೀ ಪೈಕಿ, ವಸತಿ (ಪ್ರಧಾನ) ಸೆನ್ಸಿಟೀವ್ ಗಾಗಿ ಕಾಯ್ದಿರಿಸಿರುವ 92074.42ಚ.ಮೀ ವಿಸ್ತೀರ್ಣದ ಪ್ರದೇಶದಲ್ಲಿ ಅಭಿವೃದ್ಧಿಗಳನ್ನು ಅನುಮತಿಸಲು ತೀರ್ಮಾನಿಸಲಾಯಿತು. ಸದರಿ ಪ್ರದೇಶದಲ್ಲಿ ಅಭಿವೃದ್ಧಿ ಅಥವಾ ಕಟ್ಟಡ ನಿರ್ಮಾಣಗಳನ್ನು ಕೈಗೊಳ್ಳುವ ಪೂರ್ವದಲ್ಲಿ ಸಕ್ಷಮ ಪ್ರಾಧಿಕಾರದಿಂದ ಕರ್ನಾಟಕ ನಗರ ಮತ್ತು ಗ್ರಾಮಾಂತರ ಯೋಜನಾ ಕಾಯ್ದೆ 1961 ರ ಕಲಂ 15 ಮತ್ತು 17 ರಡಿಯಲ್ಲಿ ಸೂಕ್ತ ನಕ್ಷೆ ಅನುಮೋದನೆ ಮತ್ತು ಅನುಮತಿಯನ್ನು ಪಡೆಯತಕ್ಕದ್ದು.


1. ಸ್ವಾಭಾವಿಕವಾಗಿ ಇಳಿಮಟ್ಟದ ಕಡೆ ಹೋಗುವ ಮಳೆ ನೀರನ್ನು ಡ್ರೈನ್ ಮುಖಾಂತರ ವ್ಯಾಲಿಗೆ ತಂದು ಸೇರಿಸುವುದು ಹಾಗೂ ನೀರು ಸರಾಗವಾಗಿ ಹರಿಯಲು ಸೂಕ್ತ ವ್ಯವಸ್ಥೆ ಮಾಡುವುದು.
2. ಕಟ್ಟಡ ನಕ್ಷೆ ಅನುಮೋದನೆ ಸಮಯದಲ್ಲಿ ತಳಮಹಡಿ ಅಗತ್ಯತೆ ಬಗ್ಗೆ Water table ನ ವರದಿ ಪಡೆದು ಅದಕ್ಕನುಗುಣವಾಗಿ ಕ್ರಮ ಜರುಗಿಸುವುದು.

  
2/9/11  
U. ಯೋ. ಸದ್ವಿ...

19

  
Commissioner

3. ಅಭಿವೃದ್ಧಿ ಯೋಜನಾ ನಕ್ಷೆ ಹಾಗೂ ಕಟ್ಟಡ ನಕ್ಷೆಯನ್ನು ಸಕ್ಷಮ ಪ್ರಾಧಿಕಾರದಿಂದ ಅನುಮೋದಿಸಿಕೊಳ್ಳುವುದು.
4. ಪ್ರಶ್ನಿತ ಪ್ರದೇಶಕ್ಕೆ ಇರುವ ರಸ್ತೆಯ ಬಗ್ಗೆ ನಕ್ಷೆ ಮಂಜೂರಾತಿ ನೀಡುವ ಸಕ್ಷಮ ಪ್ರಾಧಿಕಾರವು ಪರಿಶೀಲಿಸಿಕೊಳ್ಳುವುದು.
5. ಕುಡಿಯುವ ನೀರು ವ್ಯವಸ್ಥೆಯನ್ನು ಹಾಗೂ ತ್ಯಾಜ್ಯ ನೀರು ವಿಲೇವಾರಿಗಾಗಿ Sewage Treatment Plant ಸಹಿತ ಒಳಚರಂಡಿ ವ್ಯವಸ್ಥೆಯನ್ನು ಅರ್ಜಿದಾರರೇ ಕಲ್ಪಿಸುವುದು.
6. ಪ್ರಸ್ತಾಪಿತ ಜಮೀನನ್ನು ಅಭಿವೃದ್ಧಿ ಪಡಿಸುವ ಸಂದರ್ಭದಲ್ಲಿ ಅರ್ಜಿದಾರರು ಕಡ್ಡಾಯವಾಗಿ ಮಳೆನೀರು ಕೊಯ್ಲಿಗೆ ಸಂಬಂಧಿಸಿದಂತೆ ಪೂರ್ಣ ವಿವರಗಳನ್ನು ನಕ್ಷೆಯಲ್ಲಿ ಗುರುತಿಸಿ ಉದ್ದೇಶಿತ ಒಟ್ಟು ಕ್ಷೇತ್ರದಲ್ಲಿ ಯಾವುದೇ ರೀತಿಯ ಮಳೆನೀರು ವ್ಯರ್ಥವಾಗಿ ಹೊರಗೆ ಹೋಗದಂತೆ ಉದ್ದೇಶಿತ ಜಮೀನಿನಲ್ಲಿಯೇ ಭೂಮಿಯ ಒಳಗಡೆ ಇಂಗುವಂತೆ ಮಾಡಲು ವಿನ್ಯಾಸವನ್ನು ಸಿದ್ಧಪಡಿಸಿ ಪೂರ್ಣ ವಿವರಗಳನ್ನು ನಕ್ಷೆಯಲ್ಲಿ ಗುರುತಿಸಿ ತೋರಿಸತಕ್ಕದ್ದು.
7. ವಸತಿ ಯೋಜನೆಯಲ್ಲಿನ ಘನತ್ಯಾಜ್ಯಗಳನ್ನು ಹಸಿತ್ಯಾಜ್ಯ, ಒಣತ್ಯಾಜ್ಯ ಪ್ಲಾಸ್ಟಿಕ್ ಮತ್ತು ಇತ್ಯಾದಿಯಾಗಿ ವಿಂಗಡಿಸಿ, Compost ಮಾಡಲು ಸೂಕ್ತ ಸ್ಥಳವನ್ನು ಕಾಯ್ದಿರಿಸತಕ್ಕದ್ದು. ಹಾಗೂ Dual Piping System ಅನ್ನು ಸಹ ಅಳವಡಿಸತಕ್ಕದ್ದು.
8. ಪ್ರಸ್ತಾಪಿತ ಜಮೀನನ್ನು ಅಭಿವೃದ್ಧಿಪಡಿಸುವ ಸಂದರ್ಭದಲ್ಲಿ ಭೂಮಿಯ ಒಳಗಡೆ ಎಲೆಕ್ಟ್ರಿಕ್ ಕೇಬಲ್ ಗಳನ್ನು ಅಳವಡಿಸತಕ್ಕದ್ದು.
9. ನಾಲಾ ಬಫರ್ ಗಾಗಿ ಕಾಯ್ದಿರಿಸಿರುವ ಪ್ರದೇಶವನ್ನು ಸ್ಥಳೀಯ ಸಂಸ್ಥೆ ಅಥವಾ ಬೆಂಗಳೂರು ನೀರು ಸರಬರಾಜು ಮತ್ತು ಒಳಚರಂಡಿ ಮಂಡಳಿ ಇತರೆ ಸರ್ಕಾರಿ ಅಥವಾ ಸರ್ಕಾರೇತರ ಸಂಸ್ಥೆಗಳಿಂದ ಅಥವಾ ಒಳಚರಂಡಿ ವ್ಯವಸ್ಥೆಗಳು ಹಾಗೂ ರಸ್ತೆಯನ್ನು ಅಭಿವೃದ್ಧಿಪಡಿಸುವ ಸಂದರ್ಭದಲ್ಲಿ ಮುಘತ್ತಾಗಿ ಸಾರ್ವಜನಿಕ ಉಪಯೋಗಕ್ಕಾಗಿ ನೋಂದಾಯಿತ ಪರಿತ್ಯಾಜನಾ ಪತ್ರದ ಮೂಲಕ ಪ್ರಾಧಿಕಾರಕ್ಕೆ ಹಸ್ತಾಂತರಿಸತಕ್ಕದ್ದು.
10. ಬಫರ್ ಪ್ರದೇಶದಲ್ಲಿ ಗಿಡ ಮರಗಳನ್ನು ಬೆಳೆಸತಕ್ಕದ್ದು.

  
 2/9/15  
 ಡಿ. ಯೋ. ಸವಯ್ಯ


  
 Commissioner

ಲರಾವು ಸಂಖ್ಯೆ: 299/ 2015, ದಿನಾಂಕ 31.08.2015

**ವಿಷಯ:-** ಬೆಂಗಳೂರು ದಕ್ಷಿಣ ತಾಲ್ಲೂಕು, ಕೆಂಗೇರಿ ಹೋಬಳಿ, ಸೂಲಿಕೆರೆ ಗ್ರಾಮದ ಸರ್ವೆ ನಂ. 4/4 ರಲ್ಲಿನ 01 ಎಕರೆ 29 ½ ಗುಂಟೆ ಪ್ರದೇಶದಲ್ಲಿ 5.08 ಗುಂಟೆ ಪ್ರದೇಶದ "ಬಿ" ಖರಾಬು ಹೊರತುಪಡಿಸಿ ಉಳಿಕೆ 01 ಎಕರೆ 24 ಗುಂಟೆ ವಿಸ್ತೀರ್ಣದ ಪ್ರದೇಶದ ಪೈಕಿ ಕೈಗಾರಿಕೆ (ಹೈಟೆಕ್) ಸೆನ್ಸಿಟೀವ್ ವಲಯದಲ್ಲಿರುವ 1258.42 ಚ.ಮೀ ಅಥವಾ 12.43 ಗುಂಟೆ ಪ್ರದೇಶದಲ್ಲಿ ಅಭಿವೃದ್ಧಿಗಳನ್ನು ಅನುಮತಿಸಲು ಶ್ರೀ ಸಿ. ನಂಜಪ್ಪ ಬಿನ್ ಲೇಟ್ ಮುನಿಭೈರಪ್ಪ ರವರು ಕೋರಿರುವ ಬಗ್ಗೆ.

ಸೆನ್ಸಿಟೀವ್ ವಲಯ ಉಪ ಸಮಿತಿ ಸಭೆಯ ಮುಂದೆ ಮಂಡಿಸಲಾದ ಟಿಪ್ಪಣಿಯನ್ನು ಪರಿಶೀಲಿಸಿ ಚರ್ಚಿಸಲಾಯಿತು. ಚರ್ಚೆಯ ಸಮಯದಲ್ಲಿ ಪ್ರಶ್ನಿತ ಪ್ರದೇಶದ ಉತ್ತರ - ಪಶ್ಚಿಮದಲ್ಲಿ ಕುಂಟೆ ಇದ್ದು, ಸದರಿ ಕುಂಟೆಯಿಂದ ದಕ್ಷಿಣ - ಪೂರ್ವಕ್ಕೆ ನಾಲಾ ಹರಿಯುತ್ತಿದ್ದು, ಇದನ್ನು ಟರ್ಪರಿ ನಾಲಾ ಎಂದು ಪರಿಗಣಿಸಿ, ನಾಲಾದ ಮಧ್ಯಭಾಗದಿಂದ 15 ಮೀಟರ್ ಪ್ರದೇಶವನ್ನು ಬಫರ್ ಗಾಗಿ ಕಾಯ್ದಿರಿಸಿ, ಉದ್ದೇಶಿತ ಬೆಳವಣಿಗೆಗಳಿಂದ ಯಾವುದೇ ಅಸಂಸ್ಕರಿಸಿತ ತ್ಯಾಜ್ಯ ನೀರನ್ನು ನಾಲಾಗೆ ಬಿಡದೇ ಇರುವ ಷರತ್ತಿಗೊಳಪಡಿಸಿ, ಬೆಂಗಳೂರು ದಕ್ಷಿಣ ತಾಲ್ಲೂಕು, ಕೆಂಗೇರಿ ಹೋಬಳಿ, ಸೂಲಿಕೆರೆ ಗ್ರಾಮದ ಸರ್ವೆ ನಂ. 4/4 ರಲ್ಲಿನ ಕೈಗಾರಿಕೆ (ಹೈಟೆಕ್) ಸೆನ್ಸಿಟೀವ್ ವಲಯದಲ್ಲಿರುವ 1258.42 ಚ.ಮೀ ಪ್ರದೇಶದಲ್ಲಿ ಈ ಕೆಳಕಂಡ ಷರತ್ತಿಗೊಳಪಡಿಸಿ, ಅಭಿವೃದ್ಧಿಗೆ ಅನುಮತಿ ನೀಡಲು ತೀರ್ಮಾನಿಸಲಾಯಿತು.

1. ಸದರಿ ಪ್ರದೇಶದಲ್ಲಿ ಅಭಿವೃದ್ಧಿ ಅಥವಾ ಕಟ್ಟಡ ನಿರ್ಮಾಣಗಳನ್ನು ಕೈಗೊಳ್ಳುವ ಪೂರ್ವದಲ್ಲಿ ಸಕ್ಷಮ ಪ್ರಾಧಿಕಾರದಿಂದ ಕರ್ನಾಟಕ ನಗರ ಮತ್ತು ಗ್ರಾಮಾಂತರ ಯೋಜನಾ ಕಾಯ್ದೆ 1961 ರ ಕಲಂ 15 ಮತ್ತು 17 ರಡಿಯಲ್ಲಿ ಸೂಕ್ತ ನಕ್ಷೆ ಅನುಮೋದನೆ ಮತ್ತು ಅನುಮತಿಯನ್ನು ಪಡೆಯತಕ್ಕದ್ದು.
2. ಸ್ವಾಭಾವಿಕವಾಗಿ ಇಳಿಮಟ್ಟದ ಕಡೆ ಹೋಗುವ ಮಳೆ ನೀರನ್ನು ಡ್ರೈನ್ ಮುಖಾಂತರ ವ್ಯಾಲಿಗೆ ತಂದು ಸೇರಿಸುವುದು ಹಾಗೂ ನೀರು ಸರಾಗವಾಗಿ ಹರಿಯಲು ಸೂಕ್ತ ವ್ಯವಸ್ಥೆ ಮಾಡುವುದು.
3. ಕಟ್ಟಡ ನಕ್ಷೆ ಅನುಮೋದನೆ ಸಮಯದಲ್ಲಿ ತಳಮಹಡಿ ಅಗತ್ಯತೆ ಬಗ್ಗೆ Water table ನ ವರದಿ ಪಡೆದು ಅದಕ್ಕನುಗುಣವಾಗಿ ಕ್ರಮ ಜರುಗಿಸುವುದು.
4. ಅಭಿವೃದ್ಧಿ ಯೋಜನಾ ನಕ್ಷೆ ಹಾಗೂ ಕಟ್ಟಡ ನಕ್ಷೆಯನ್ನು ಸಕ್ಷಮ ಪ್ರಾಧಿಕಾರದಿಂದ ಅನುಮೋದಿಸಿಕೊಳ್ಳುವುದು.
5. ಪ್ರಶ್ನಿತ ಪ್ರದೇಶಕ್ಕೆ ಇರುವ ರಸ್ತೆಯ ಬಗ್ಗೆ ನಕ್ಷೆ ಮಂಜೂರಾತಿ ನೀಡುವ ಸಕ್ಷಮ ಪ್ರಾಧಿಕಾರವು ಪರಿಶೀಲಿಸಿಕೊಳ್ಳುವುದು.

  
7/9/15

೩. ಯೋ. ಸವ್ಯಾಳ

21

  
Commissioner

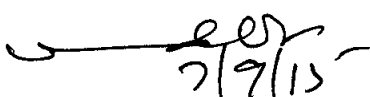


6. ಕುಡಿಯುವ ನೀರು ವ್ಯವಸ್ಥೆಯನ್ನು ಹಾಗೂ ತ್ಯಾಜ್ಯ ನೀರು ವಿಲೇವಾರಿಗಾಗಿ Sewage Treatment Plant ಸಹಿತ ಒಳಚರಂಡಿ ವ್ಯವಸ್ಥೆಯನ್ನು ಅರ್ಜಿದಾರರೇ ಕಲ್ಪಿಸುವುದು.
7. ಪ್ರಸ್ತಾಪಿತ ಜಮೀನನ್ನು ಅಭಿವೃದ್ಧಿ ಪಡಿಸುವ ಸಂದರ್ಭದಲ್ಲಿ ಅರ್ಜಿದಾರರು ಕಡ್ಡಾಯವಾಗಿ ಮಳನೀರು ಕೊಯ್ಲಿಗೆ ಸಂಬಂಧಿಸಿದಂತೆ ಪೂರ್ಣ ವಿವರಗಳನ್ನು ನಕ್ಷೆಯಲ್ಲಿ ಗುರುತಿಸಿ ಉದ್ದೇಶಿತ ಒಟ್ಟು ಕ್ಷೇತ್ರದಲ್ಲಿ ಯಾವುದೇ ರೀತಿಯ ಮಳನೀರು ವ್ಯರ್ಥವಾಗಿ ಹೊರಗೆ ಹೋಗದಂತೆ ಉದ್ದೇಶಿತ ಜಮೀನಿನಲ್ಲಿಯೇ ಭೂಮಿಯ ಒಳಗಡೆ ಇಂಗುವಂತೆ ಮಾಡಲು ವಿನ್ಯಾಸವನ್ನು ಸಿದ್ಧಪಡಿಸಿ ಪೂರ್ಣ ವಿವರಗಳನ್ನು ನಕ್ಷೆಯಲ್ಲಿ ಗುರುತಿಸಿ ತೋರಿಸತಕ್ಕದ್ದು.
8. ವಸತಿ ಯೋಜನೆಯಲ್ಲಿನ ಘನತ್ಯಾಜ್ಯಗಳನ್ನು ಹಸಿತ್ಯಾಜ್ಯ, ಒಣತ್ಯಾಜ್ಯ ಪ್ಲಾಸ್ಟಿಕ್ ಮತ್ತು ಇತ್ಯಾದಿಯಾಗಿ ವಿಂಗಡಿಸಿ, Compost ಮಾಡಲು ಸೂಕ್ತ ಸ್ಥಳವನ್ನು ಕಾಯ್ದಿರಿಸತಕ್ಕದ್ದು. ಹಾಗೂ Dual Piping System ಅನ್ನು ಸಹ ಅಳವಡಿಸತಕ್ಕದ್ದು.
9. ಪ್ರಸ್ತಾಪಿತ ಜಮೀನನ್ನು ಅಭಿವೃದ್ಧಿಪಡಿಸುವ ಸಂದರ್ಭದಲ್ಲಿ ಭೂಮಿಯ ಒಳಗಡೆ ಎಲೆಕ್ಟ್ರಿಕ್ ಕೇಬಲ್ ಗಳನ್ನು ಅಳವಡಿಸತಕ್ಕದ್ದು.
10. ನಾಲಾ ಬಫರ್ ಗಾಗಿ ಕಾಯ್ದಿರಿಸಿರುವ ಪ್ರದೇಶವನ್ನು ಸ್ಥಳೀಯ ಸಂಸ್ಥೆ ಅಥವಾ ಬೆಂಗಳೂರು ನೀರು ಸರಬರಾಜು ಮತ್ತು ಒಳಚರಂಡಿ ಮಂಡಳಿ ಇತರೆ ಸರ್ಕಾರಿ ಅಥವಾ ಸರ್ಕಾರೇತರ ಸಂಸ್ಥೆಗಳಿಂದ ಅಥವಾ ಒಳಚರಂಡಿ ವ್ಯವಸ್ಥೆಗಳು ಹಾಗೂ ರಸ್ತೆಯನ್ನು ಅಭಿವೃದ್ಧಿಪಡಿಸುವ ಸಂದರ್ಭದಲ್ಲಿ ಮುಖ್ಯವಾಗಿ ಸಾರ್ವಜನಿಕ ಉಪಯೋಗಕ್ಕಾಗಿ ನೋಂದಾಯಿತ ಪರಿತ್ಯಾಜನಾ ಪತ್ರದ ಮೂಲಕ ಪ್ರಾಧಿಕಾರಕ್ಕೆ ಹಸ್ತಾಂತರಿಸತಕ್ಕದ್ದು.
11. ಬಫರ್ ಪ್ರದೇಶದಲ್ಲಿ ಗಿಡ ಮರಗಳನ್ನು ಬೆಳಸತಕ್ಕದ್ದು.

**ಠರಾವು ಸಂಖ್ಯೆ: 300/ 2015, ದಿನಾಂಕ 31.08.2015**

**ವಿಷಯ:-** ಬೆಂಗಳೂರು ದಕ್ಷಿಣ ತಾಲ್ಲೂಕು, ಕೆಂಗೇರಿ ಹೋಬಳಿ, ಸೂಲಿಕೆರೆ, ಗ್ರಾಮದ ಸರ್ವೆ ನಂ. 5/4 ರಲ್ಲಿನ 00 ಎಕರೆ 35 ಗುಂಟೆ 3540.95ಚಮೀ. ವಿಸ್ತೀರ್ಣದ ಪ್ರದೇಶದ ಪೈಕಿ ಕೈಗಾರಿಕೆ (ಹೈಟೆಕ್ ) ಸೆನ್ಸಿಟೀವ್ ವಲಯದಲ್ಲಿರುವ ಸುಮಾರು 658.53ಚಮೀ. ಅಥವಾ 6.509ಗುಂಟೆ ಪ್ರದೇಶದಲ್ಲಿ ಅಭಿವೃದ್ಧಿಗಳನ್ನು ಅನುಮತಿಸಲು ಶ್ರೀ ಜಿ.ಮುನಿರಾಜು ಬಿನ್ ಗೋವಿಂದಪ್ಪ ರವರು ಕೋರಿರುವ ಬಗ್ಗೆ.

ಸೆನ್ಸಿಟೀವ್ ವಲಯ ಉಪ ಸಮಿತಿ ಸಭೆಯ ಮುಂದೆ ಮಂಡಿಸಲಾದ ಟಿಪ್ಪಣಿಯನ್ನು ಪರಿಶೀಲಿಸಿ ಚರ್ಚಿಸಲಾಯಿತು. ಚರ್ಚೆಯ ಸಮಯದಲ್ಲಿ ಪ್ರಶ್ನಿತ ಪ್ರದೇಶದ ಉತ್ತರದಲ್ಲಿ ಕುಂಟೆ ಇದ್ದು, ಸದರಿ ಕುಂಟೆಯಿಂದ

  
2/9/15  
ಡಿ. ಟೋ. ಸವಣೂರು

ದಕ್ಷಿಣ - ಪೂರ್ವಕ್ಕೆ ನಾಲಾ ಹರಿಯುತ್ತಿದ್ದು, ಇದನ್ನು ಟರ್ಷರಿ ನಾಲಾ ಎಂದು ಪರಿಗಣಿಸಿ , ನಾಲಾದ ಮಧ್ಯಭಾಗದಿಂದ 15 ಮೀಟರ್ ಪ್ರದೇಶವನ್ನು ಬಫರ್ ಗಾಗಿ ಕಾಯ್ದಿರಿಸಿ, ಉದ್ದೇಶಿತ ಬೆಳವಣಿಗೆಗಳಿಂದ ಯಾವುದೇ ಅಸಂಸ್ಕರಿಸಿದ ತ್ಯಾಜ್ಯ ನೀರನ್ನು ನಾಲಾಗೆ ಬಿಡದೇ ಇರುವ ಷರತ್ತಿಗೊಳಪಡಿಸಿ, ಬೆಂಗಳೂರು ದಕ್ಷಿಣ ತಾಲ್ಲೂಕು, ಕೆಂಗೇರಿ ಹೋಬಳಿ, ಸೂಲಿಕೆರೆ ಗ್ರಾಮದ ಸರ್ವೆ ನಂ. 5/4 ರಲ್ಲಿನ ಕೈಗಾರಿಕೆ (ಹೈಟೆಕ್ ) ಸೆನ್ಸಿಟೀವ್ ವಲಯದಲ್ಲಿರುವ 658.53ಚಮೀ. ಪ್ರದೇಶದಲ್ಲಿ ಈ ಕೆಳಕಂಡ ಷರತ್ತಿಗೊಳಪಡಿಸಿ, ಅಭಿವೃದ್ಧಿಗೆ ಅನುಮತಿ ನೀಡಲು ತೀರ್ಮಾನಿಸಲಾಯಿತು.

1. ಸದರಿ ಪ್ರದೇಶದಲ್ಲಿ ಅಭಿವೃದ್ಧಿ ಅಥವಾ ಕಟ್ಟಡ ನಿರ್ಮಾಣಗಳನ್ನು ಕೈಗೊಳ್ಳುವ ಪೂರ್ವದಲ್ಲಿ ಸಕ್ಷಮ ಪ್ರಾಧಿಕಾರದಿಂದ ಕರ್ನಾಟಕ ನಗರ ಮತ್ತು ಗ್ರಾಮಾಂತರ ಯೋಜನಾ ಕಾಯ್ದೆ 1961 ರ ಕಲಂ 15 ಮತ್ತು 17 ರಡಿಯಲ್ಲಿ ಸೂಕ್ತ ನಕ್ಷೆ ಅನುಮೋದನೆ ಮತ್ತು ಅನುಮತಿಯನ್ನು ಪಡೆಯತಕ್ಕದ್ದು.
2. ಸ್ವಾಭಾವಿಕವಾಗಿ ಇಳಿಮಟ್ಟದ ಕಡೆ ಹೋಗುವ ಮಳೆ ನೀರನ್ನು ಡೈನ್ ಮುಖಾಂತರ ವ್ಯಾಲಿಗೆ ತಂದು ಸೇರಿಸುವುದು ಹಾಗೂ ನೀರು ಸರಾಗವಾಗಿ ಹರಿಯಲು ಸೂಕ್ತ ವ್ಯವಸ್ಥೆ ಮಾಡುವುದು.
3. ಕಟ್ಟಡ ನಕ್ಷೆ ಅನುಮೋದನೆ ಸಮಯದಲ್ಲಿ ತಳಮಹಡಿ ಅಗತ್ಯತೆ ಬಗ್ಗೆ Water table ನ ವರದಿ ಪಡೆದು ಅದಕ್ಕನುಗುಣವಾಗಿ ಕ್ರಮ ಜರುಗಿಸುವುದು.
4. ಅಭಿವೃದ್ಧಿ ಯೋಜನಾ ನಕ್ಷೆ ಹಾಗೂ ಕಟ್ಟಡ ನಕ್ಷೆಯನ್ನು ಸಕ್ಷಮ ಪ್ರಾಧಿಕಾರದಿಂದ ಅನುಮೋದಿಸಿಕೊಳ್ಳುವುದು.
5. ಪ್ರಶ್ನಿತ ಪ್ರದೇಶಕ್ಕೆ ಇರುವ ರಸ್ತೆಯ ಬಗ್ಗೆ ನಕ್ಷೆ ಮಂಜೂರಾತಿ ನೀಡುವ ಸಕ್ಷಮ ಪ್ರಾಧಿಕಾರವು ಪರಿಶೀಲಿಸಿಕೊಳ್ಳುವುದು.
6. ಕುಡಿಯುವ ನೀರು ವ್ಯವಸ್ಥೆಯನ್ನು ಹಾಗೂ ತ್ಯಾಜ್ಯ ನೀರು ವಿಲೇವಾರಿಗಾಗಿ Sewage Treatment Plant ಸಹಿತ ಒಳಚರಂಡಿ ವ್ಯವಸ್ಥೆಯನ್ನು ಅರ್ಜಿದಾರರೇ ಕಲ್ಪಿಸುವುದು.
7. ಪ್ರಸ್ತಾಪಿತ ಜಮೀನನ್ನು ಅಭಿವೃದ್ಧಿ ಪಡಿಸುವ ಸಂದರ್ಭದಲ್ಲಿ ಅರ್ಜಿದಾರರು ಕಡ್ಡಾಯವಾಗಿ ಮಳೆನೀರು ಕೊಯ್ಲಿಗೆ ಸಂಬಂಧಿಸಿದಂತೆ ಪೂರ್ಣ ವಿವರಗಳನ್ನು ನಕ್ಷೆಯಲ್ಲಿ ಗುರುತಿಸಿ ಉದ್ದೇಶಿತ ಒಟ್ಟು ಕ್ಷೇತ್ರದಲ್ಲಿ ಯಾವುದೇ ರೀತಿಯ ಮಳೆನೀರು ವ್ಯರ್ಥವಾಗಿ ಹೊರಗೆ ಹೋಗದಂತೆ ಉದ್ದೇಶಿತ ಜಮೀನಿನಲ್ಲಿಯೇ ಭೂಮಿಯ ಒಳಗಡೆ ಇಂಗುವಂತೆ ಮಾಡಲು ವಿನ್ಯಾಸವನ್ನು ಸಿದ್ಧಪಡಿಸಿ ಪೂರ್ಣ ವಿವರಗಳನ್ನು ನಕ್ಷೆಯಲ್ಲಿ ಗುರುತಿಸಿ ತೋರಿಸತಕ್ಕದ್ದು.
8. ವಸತಿ ಯೋಜನೆಯಲ್ಲಿನ ಘನತ್ಯಾಜ್ಯಗಳನ್ನು ಹಸಿತ್ಯಾಜ್ಯ, ಒಣತ್ಯಾಜ್ಯ ಪ್ಲಾಸ್ಟಿಕ್ ಮತ್ತು ಇತ್ಯಾದಿಯಾಗಿ ವಿಂಗಡಿಸಿ, Compost ಮಾಡಲು ಸೂಕ್ತ ಸ್ಥಳವನ್ನು ಕಾಯ್ದಿರಿಸತಕ್ಕದ್ದು. ಹಾಗೂ Dual Piping System ಅನ್ನು ಸಹ ಅಳವಡಿಸತಕ್ಕದ್ದು.

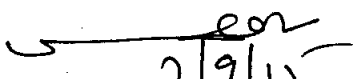
2/9/11  
 ಡಿ. ಡಾ. ಸವ್ಯಜ

9. ಪ್ರಸ್ತಾವಿತ ಜಮೀನನ್ನು ಅಭಿವೃದ್ಧಿಪಡಿಸುವ ಸಂದರ್ಭದಲ್ಲಿ ಭೂಮಿಯ ಒಳಗಡೆ ಎಲೆಕ್ಟ್ರಿಕ್ ಕೇಬಲ್ ಗಳನ್ನು ಅಳವಡಿಸತಕ್ಕದ್ದು.
10. ನಾಲಾ ಬಫರ್ ಗಾಗಿ ಕಾಯ್ದಿರಿಸಿರುವ ಪ್ರದೇಶವನ್ನು ಸ್ಥಳೀಯ ಸಂಸ್ಥೆ ಅಥವಾ ಬೆಂಗಳೂರು ನೀರು ಸರಬರಾಜು ಮತ್ತು ಒಳಚರಂಡಿ ಮಂಡಳಿ ಇತರೆ ಸರ್ಕಾರಿ ಅಥವಾ ಸರ್ಕಾರೇತರ ಸಂಸ್ಥೆಗಳಿಂದ ಅಥವಾ ಒಳಚರಂಡಿ ವ್ಯವಸ್ಥೆಗಳು ಹಾಗೂ ರಸ್ತೆಯನ್ನು ಅಭಿವೃದ್ಧಿಪಡಿಸುವ ಸಂದರ್ಭದಲ್ಲಿ ಮುಖ್ಯವಾಗಿ ಸಾರ್ವಜನಿಕ ಉಪಯೋಗಕ್ಕಾಗಿ ನೋಂದಾಯಿತ ಪರಿತ್ಯಾಜನಾ ಪತ್ರದ ಮೂಲಕ ಪ್ರಾಧಿಕಾರಕ್ಕೆ ಹಸ್ತಾಂತರಿಸತಕ್ಕದ್ದು.
11. ಬಫರ್ ಪ್ರದೇಶದಲ್ಲಿ ಗಿಡ ಮರಗಳನ್ನು ಬೆಳಸತಕ್ಕದ್ದು.

**ಠರಾವು ಸಂಖ್ಯೆ: 301/2015, ದಿನಾಂಕ 31.08.2015**

**ವಿಷಯ:-** ಬೆಂಗಳೂರು ದಕ್ಷಿಣ ತಾಲ್ಲೂಕು, ಕೆಂಗೇರಿ ಹೋಬಳಿ, ಕೊಮ್ಮಘಟ್ಟ ಗ್ರಾಮದ ಸರ್ವೆ ನಂ.88 ರಲ್ಲಿನ 07 ಎಕರೆ 20 ಗುಂಟೆ (30351.00 ಚ.ಮೀ) ಪ್ರದೇಶದ ಪೈಕಿ ಸೆನ್ಸಿಟೀವ್ ವಲಯದಲ್ಲಿರುವ 01 ಎಕರೆ 36.314 ಗುಂಟೆ ಅಥವಾ 7720.67 ಚ.ಮೀ ಪ್ರದೇಶದಲ್ಲಿ ಅಭಿವೃದ್ಧಿಗಳನ್ನು ಅನುಮತಿಸಲು ಶ್ರೀಮತಿ ಹೆಚ್. ಎಸ್. ಭಾಗ್ಯಲಕ್ಷ್ಮೀ ರವರು ಕೋರಿರುವ ಬಗ್ಗೆ.

ಸೆನ್ಸಿಟೀವ್ ವಲಯ ಉಪ ಸಮಿತಿ ಸಭೆಯ ಮುಂದೆ ಮಂಡಿಸಲಾದ ಟಿಪ್ಪಣಿಯನ್ನು ಪರಿಶೀಲಿಸಿ ಚರ್ಚಿಸಲಾಯಿತು. ಚರ್ಚೆಯ ಸಮಯದಲ್ಲಿ ರೆವಿನ್ಯೂ ಗ್ರಾಮ ನಕ್ಷೆಯಂತೆ ಹಾಗೂ ಸ್ಥಳದಲ್ಲಿ ಪ್ರಶ್ನಿತ ಸರ್ವೆ ಸಂಖ್ಯೆ ಪಶ್ಚಿಮದ ತುದಿಯಲ್ಲಿ ನಾಲಾ ಹರಿಯುತ್ತಿದ್ದು, RMP - 2015 ರಲ್ಲಿ ಸರ್ವೆ ಸಂಖ್ಯೆ 88 ರ ಒಳಭಾಗದಲ್ಲಿಯೇ ನಾಲಾವನ್ನು ಸೂಚಿಸಿರುವುದನ್ನು ಗಮನಿಸಲಾಯಿತು. ಪ್ರಶ್ನಿತ ನಾಲಾವು ಕೆರೆಯಿಂದ ಕೆರೆಗೆ ಹರಿಯುವ ನಾಲಾವಾಗಿರುವುದರಿಂದ ಸೆಕೆಂಡರಿ ನಾಲಾ ಎಂದು ಪರಿಗಣಿಸಿ ನಾಲಾ ಮಧ್ಯಭಾಗದಿಂದ 25 ಮೀ ಪ್ರದೇಶವನ್ನು ಬಫರ್ ಗಾಗಿ ಕಾಯ್ದಿರಿಸಿ, ಉದ್ದೇಶಿತ ಬೆಳವಣಿಗೆಗಳಿಂದ ಯಾವುದೇ ಅಸಂಸ್ಕರಿಸಿತ ತ್ಯಾಜ್ಯ ನೀರನ್ನು ನಾಲಾಗೆ ಬಿಡದೇ ಇರುವ ಷರತ್ತಿಗೊಳಪಡಿಸಿ, ಈ ಕೆಳಕಂಡ ಷರತ್ತುಗಳನ್ನು ವಿಧಿಸಿ, ಬೆಂಗಳೂರು ದಕ್ಷಿಣ ತಾಲ್ಲೂಕು, ಕೆಂಗೇರಿ ಹೋಬಳಿ, ಕೊಮ್ಮಘಟ್ಟ ಗ್ರಾಮದ ಸರ್ವೆ ನಂ.88 ರಲ್ಲಿನ ಸೆನ್ಸಿಟೀವ್ ವಲಯದಲ್ಲಿರುವ 7720.67ಚ.ಮೀ ಪ್ರದೇಶದಲ್ಲಿ ಈ ಕೆಳಕಂಡ ಷರತ್ತಿಗೊಳಪಡಿಸಿ, ಅಭಿವೃದ್ಧಿಗೆ ಅನುಮತಿ ನೀಡಲು ತೀರ್ಮಾನಿಸಲಾಯಿತು.

  
2/9/15  
ಡಿ. ಯೋ. ಸದಸ್ಯರು

  
Commissioner

1. ಸದರಿ ಪ್ರದೇಶದಲ್ಲಿ ಅಭಿವೃದ್ಧಿ ಅಥವಾ ಕಟ್ಟಡ ನಿರ್ಮಾಣಗಳನ್ನು ಕೈಗೊಳ್ಳುವ ಪೂರ್ವದಲ್ಲಿ ಸಕ್ಷಮ ಪ್ರಾಧಿಕಾರದಿಂದ ಕರ್ನಾಟಕ ನಗರ ಮತ್ತು ಗ್ರಾಮಾಂತರ ಯೋಜನಾ ಕಾಯ್ದೆ 1961 ರ ಕಲಂ 15 ಮತ್ತು 17 ರಡಿಯಲ್ಲಿ ಸೂಕ್ತ ನಕ್ಷೆ ಅನುಮೋದನೆ ಮತ್ತು ಅನುಮತಿಯನ್ನು ಪಡೆಯತಕ್ಕದ್ದು.
2. ಸ್ವಾಭಾವಿಕವಾಗಿ ಇಳಿಮಟ್ಟದ ಕಡೆ ಹೋಗುವ ಮಳೆ ನೀರನ್ನು ಡ್ರೈನ್ ಮುಖಾಂತರ ವ್ಯಾಲಿಗೆ ತಂದು ಸೇರಿಸುವುದು ಹಾಗೂ ನೀರು ಸರಾಗವಾಗಿ ಹರಿಯಲು ಸೂಕ್ತ ವ್ಯವಸ್ಥೆ ಮಾಡುವುದು.
3. ಕಟ್ಟಡ ನಕ್ಷೆ ಅನುಮೋದನೆ ಸಮಯದಲ್ಲಿ ತಳಮಹಡಿ ಅಗತ್ಯತೆ ಬಗ್ಗೆ Water table ನ ವರದಿ ಪಡೆದು ಅದಕ್ಕನುಗುಣವಾಗಿ ಕ್ರಮ ಜರುಗಿಸುವುದು.
4. ಅಭಿವೃದ್ಧಿ ಯೋಜನಾ ನಕ್ಷೆ ಹಾಗೂ ಕಟ್ಟಡ ನಕ್ಷೆಯನ್ನು ಸಕ್ಷಮ ಪ್ರಾಧಿಕಾರದಿಂದ ಅನುಮೋದಿಸಿಕೊಳ್ಳುವುದು.
5. ಪ್ರಶ್ನಿತ ಪ್ರದೇಶಕ್ಕೆ ಇರುವ ರಸ್ತೆಯ ಬಗ್ಗೆ ನಕ್ಷೆ ಮಂಜೂರಾತಿ ನೀಡುವ ಸಕ್ಷಮ ಪ್ರಾಧಿಕಾರವು ಪರಿಶೀಲಿಸಿಕೊಳ್ಳುವುದು.
6. ಕುಡಿಯುವ ನೀರು ವ್ಯವಸ್ಥೆಯನ್ನು ಹಾಗೂ ತ್ಯಾಜ್ಯ ನೀರು ವಿಲೇವಾರಿಗಾಗಿ Sewage Treatment Plant ಸಹಿತ ಒಳಚರಂಡಿ ವ್ಯವಸ್ಥೆಯನ್ನು ಅರ್ಜಿದಾರರೇ ಕಲ್ಪಿಸುವುದು.
7. ಪ್ರಸ್ತಾಪಿತ ಜಮೀನನ್ನು ಅಭಿವೃದ್ಧಿ ಪಡಿಸುವ ಸಂದರ್ಭದಲ್ಲಿ ಅರ್ಜಿದಾರರು ಕಡ್ಡಾಯವಾಗಿ ಮಳೆನೀರು ಕೊಯ್ಲಿಗೆ ಸಂಬಂಧಿಸಿದಂತೆ ಪೂರ್ಣ ವಿವರಗಳನ್ನು ನಕ್ಷೆಯಲ್ಲಿ ಗುರುತಿಸಿ ಉದ್ದೇಶಿತ ಒಟ್ಟು ಕ್ಷೇತ್ರದಲ್ಲಿ ಯಾವುದೇ ರೀತಿಯ ಮಳೆನೀರು ವ್ಯರ್ಥವಾಗಿ ಹೊರಗೆ ಹೋಗದಂತೆ ಉದ್ದೇಶಿತ ಜಮೀನಿನಲ್ಲಿಯೇ ಭೂಮಿಯ ಒಳಗಡೆ ಇಂಗುವಂತೆ ಮಾಡಲು ವಿನ್ಯಾಸವನ್ನು ಸಿದ್ಧಪಡಿಸಿ ಪೂರ್ಣ ವಿವರಗಳನ್ನು ನಕ್ಷೆಯಲ್ಲಿ ಗುರುತಿಸಿ ತೋರಿಸತಕ್ಕದ್ದು.
8. ವಸತಿ ಯೋಜನೆಯಲ್ಲಿನ ಘನತ್ಯಾಜ್ಯಗಳನ್ನು ಹಸಿತ್ಯಾಜ್ಯ, ಒಣತ್ಯಾಜ್ಯ ಪ್ಲಾಸ್ಟಿಕ್ ಮತ್ತು ಇತ್ಯಾದಿಯಾಗಿ ವಿಂಗಡಿಸಿ, Compost ಮಾಡಲು ಸೂಕ್ತ ಸ್ಥಳವನ್ನು ಕಾಯ್ದಿರಿಸತಕ್ಕದ್ದು. ಹಾಗೂ Dual Piping System ಅನ್ನು ಸಹ ಅಳವಡಿಸತಕ್ಕದ್ದು.
9. ಪ್ರಸ್ತಾಪಿತ ಜಮೀನನ್ನು ಅಭಿವೃದ್ಧಿಪಡಿಸುವ ಸಂದರ್ಭದಲ್ಲಿ ಭೂಮಿಯ ಒಳಗಡೆ ಎಲೆಕ್ಟ್ರಿಕ್ ಕೇಬಲ್ ಗಳನ್ನು ಅಳವಡಿಸತಕ್ಕದ್ದು.
10. ನಾಲಾ ಬಫರ್ ಗಾಗಿ ಕಾಯ್ದಿರಿಸಿರುವ ಪ್ರದೇಶವನ್ನು ಸ್ಥಳೀಯ ಸಂಸ್ಥೆ ಅಥವಾ ಬೆಂಗಳೂರು ನೀರು ಸರಬರಾಜು ಮತ್ತು ಒಳಚರಂಡಿ ಮಂಡಳಿ ಇತರೆ ಸರ್ಕಾರಿ ಅಥವಾ ಸರ್ಕಾರೇತರ ಸಂಸ್ಥೆಗಳಿಂದ ಅಥವಾ ಒಳಚರಂಡಿ ವ್ಯವಸ್ಥೆಗಳು ಹಾಗೂ ರಸ್ತೆಯನ್ನು ಅಭಿವೃದ್ಧಿಪಡಿಸುವ ಸಂದರ್ಭದಲ್ಲಿ ಮುಫತ್ತಾಗಿ ಸಾರ್ವಜನಿಕ ಉಪಯೋಗಕ್ಕಾಗಿ ನೋಂದಾಯಿತ ಪರಿತ್ಯಾಜನಾ ಪತ್ರದ ಮೂಲಕ ಪ್ರಾಧಿಕಾರಕ್ಕೆ ಹಸ್ತಾಂತರಿಸತಕ್ಕದ್ದು.

2/9/11  
 ಡಿ. ಯೋ. ಸವ್ಯಾ


11. ಬಫರ್ ಪ್ರದೇಶದಲ್ಲಿ ಗಿಡ ಮರಗಳನ್ನು ಬೆಳಸತಕ್ಕದ್ದು.

ಠರಾವು ಸಂಖ್ಯೆ: 302/ 2015, ದಿನಾಂಕ 31.08.2015

**ವಿಷಯ:-** ಬೆಂಗಳೂರು ದಕ್ಷಿಣ ತಾಲ್ಲೂಕು, ಉತ್ತರಹಳ್ಳಿ ಹೋಬಳಿ, ಹೊಸಕೆರೆಹಳ್ಳಿ ಗ್ರಾಮದ ಸರ್ವೆ ನಂ.56/7 ರಲ್ಲಿ 08 ½ ಗುಂಟೆ ಮತ್ತು ಸರ್ವೆ ನಂ.56/8 ರಲ್ಲಿ 08.04 ಗುಂಟೆ ಒಟ್ಟು 17 ಗುಂಟೆ ಅಥವಾ 1719.89 ಚ.ಮೀ ವಿಸ್ತೀರ್ಣದ ಪ್ರದೇಶವು ವಸತಿ (ಪ್ರಧಾನ) ಸೆನ್ಸಿಟೀವ್ ವಲಯದಲ್ಲಿರುವುದರಿಂದ ಅಭಿವೃದ್ಧಿಗೆ ಅನುಮತಿ ನೀಡುವಂತೆ ಶ್ರೀ ಜಿ. ಬಸವರಾಜ್ ರವರ ಜಿ.ಪಿ.ಎ ದಾರರಾದ M/s. G.R Constructions ರವರು ಕೋರಿರುವ ಬಗ್ಗೆ.

ಸೆನ್ಸಿಟೀವ್ ವಲಯ ಉಪ ಸಮಿತಿ ಸಭೆಯ ಮುಂದೆ ಮಂಡಿಸಲಾದ ಟಿಪ್ಪಣಿಯನ್ನು ಪರಿಶೀಲಿಸಿ ಚರ್ಚಿಸಲಾಯಿತು. ಪ್ರಶ್ನಿತ ಪ್ರದೇಶವು ವ್ಯವಹಾರವಿಲ್ಲದ ನಾಲಾದಿಂದ ಸುಮಾರು 120 ಮೀ ದೂರದಲ್ಲಿದ್ದು, ಸರ್ವೆ ನಂ.56 ರ ಉತ್ತರದ ಅಂಚಿನಲ್ಲಿ ಪೂರ್ವ - ಪಶ್ಚಿಮದಲ್ಲಿ ಹರಿಯುವ ನಾಲಾದಿಂದಲೂ ದೂರದಲ್ಲಿರುವುದನ್ನು ಚರ್ಚೆಯ ಸಮಯದಲ್ಲಿ ಗಮನಿಸಲಾಯಿತು. ಹೀಗಾಗಿ ಉದ್ದೇಶಿತ ಬೆಳವಣಿಗೆಗಳಿಂದ ಯಾವುದೇ ಅಸಂಸ್ಕೃತ ತ್ಯಾಜ್ಯ ನೀರನ್ನು ನಾಲಾಗಳಿಗೆ ಬಿಡಬಾರದೆಂಬ ಷರತ್ತಿಗೊಳಪಡಿಸಿ, ಬೆಂಗಳೂರು ದಕ್ಷಿಣ ತಾಲ್ಲೂಕು, ಉತ್ತರಹಳ್ಳಿ ಹೋಬಳಿ, ಹೊಸಕೆರೆಹಳ್ಳಿ ಗ್ರಾಮದ ಸರ್ವೆ ನಂ.56/7 ಮತ್ತು 56/8 ರಲ್ಲಿನ ಸೆನ್ಸಿಟೀವ್ ವಲಯದಲ್ಲಿರುವ 1719.89 ಚ.ಮೀ ಪ್ರದೇಶದಲ್ಲಿ ಈ ಕೆಳಕಂಡ ಷರತ್ತಿಗೊಳಪಡಿಸಿ, ಅಭಿವೃದ್ಧಿಗೆ ಅನುಮತಿ ನೀಡಲು ತೀರ್ಮಾನಿಸಲಾಯಿತು.

- 1.ನದರಿ ಪ್ರದೇಶದಲ್ಲಿ ಅಭಿವೃದ್ಧಿ ಅಥವಾ ಕಟ್ಟಡ ನಿರ್ಮಾಣಗಳನ್ನು ಕೈಗೊಳ್ಳುವ ಪೂರ್ವದಲ್ಲಿ ಸಕ್ಷಮ ಪ್ರಾಧಿಕಾರದಿಂದ ಕರ್ನಾಟಕ ನಗರ ಮತ್ತು ಗ್ರಾಮಾಂತರ ಯೋಜನಾ ಕಾಯ್ದೆ 1961 ರ ಕಲಂ 15 ಮತ್ತು 17 ರಡಿಯಲ್ಲಿ ಸೂಕ್ತ ನಕ್ಷೆ ಅನುಮೋದನೆ ಮತ್ತು ಅನುಮತಿಯನ್ನು ಪಡೆಯತಕ್ಕದ್ದು.
2. ಸ್ವಾಭಾವಿಕವಾಗಿ ಇಳಿಮುಟ್ಟದ ಕಡೆ ಹೋಗುವ ಮಳೆ ನೀರನ್ನು ಡೈನ್ ಮುಖಾಂತರ ವ್ಯಾಲಿಗೆ ತಂದು ಸೇರಿಸುವುದು ಹಾಗೂ ನೀರು ಸರಾಗವಾಗಿ ಹರಿಯಲು ಸೂಕ್ತ ವ್ಯವಸ್ಥೆ ಮಾಡುವುದು.
3. ಕಟ್ಟಡ ನಕ್ಷೆ ಅನುಮೋದನೆ ಸಮಯದಲ್ಲಿ ತಳಮಹಡಿ ಅಗತ್ಯತೆ ಬಗ್ಗೆ Water table ನ ವರದಿ ಪಡೆದು ಅದಕ್ಕನುಗುಣವಾಗಿ ಕ್ರಮ ಜರುಗಿಸುವುದು.
4. ಅಭಿವೃದ್ಧಿ ಯೋಜನಾ ನಕ್ಷೆ ಹಾಗೂ ಕಟ್ಟಡ ನಕ್ಷೆಯನ್ನು ಸಕ್ಷಮ ಪ್ರಾಧಿಕಾರದಿಂದ ಅನುಮೋದಿಸಿಕೊಳ್ಳುವುದು.


  
2/9/15  
ಶ್ರೀ. ಯೋ. ಸವ್ಯಯ

  
Commissioner

5. ಪ್ರಶ್ನಿತ ಪ್ರದೇಶಕ್ಕೆ ಇರುವ ರಸ್ತೆಯ ಬಗ್ಗೆ ನಕ್ಷೆ ಮಂಜೂರಾತಿ ನೀಡುವ ಸಕ್ಷಮ ಪ್ರಾಧಿಕಾರವು ಪರಿಶೀಲಿಸಿಕೊಳ್ಳುವುದು.
6. ಕುಡಿಯುವ ನೀರು ವ್ಯವಸ್ಥೆಯನ್ನು ಹಾಗೂ ತ್ಯಾಜ್ಯ ನೀರು ವಿಲೇವಾರಿಗಾಗಿ Sewage Treatment Plant ಸಹಿತ ಒಳಚರಂಡಿ ವ್ಯವಸ್ಥೆಯನ್ನು ಅರ್ಜಿದಾರರೇ ಕಲ್ಪಿಸುವುದು.
7. ಪ್ರಸ್ತಾಪಿತ ಜಮೀನನ್ನು ಅಭಿವೃದ್ಧಿ ಪಡಿಸುವ ಸಂದರ್ಭದಲ್ಲಿ ಅರ್ಜಿದಾರರು ಕಡ್ಡಾಯವಾಗಿ ಮಳೆನೀರು ಕೊಯ್ಲಿಗೆ ಸಂಬಂಧಿಸಿದಂತೆ ಪೂರ್ಣ ವಿವರಗಳನ್ನು ನಕ್ಷೆಯಲ್ಲಿ ಗುರುತಿಸಿ ಉದ್ದೇಶಿತ ಒಟ್ಟು ಕ್ಷೇತ್ರದಲ್ಲಿ ಯಾವುದೇ ರೀತಿಯ ಮಳೆನೀರು ವ್ಯರ್ಥವಾಗಿ ಹೊರಗೆ ಹೋಗದಂತೆ ಉದ್ದೇಶಿತ ಜಮೀನಿನಲ್ಲಿಯೇ ಭೂಮಿಯ ಒಳಗಡೆ ಇಂಗುವಂತೆ ಮಾಡಲು ವಿನ್ಯಾಸವನ್ನು ಸಿದ್ಧಪಡಿಸಿ ಪೂರ್ಣ ವಿವರಗಳನ್ನು ನಕ್ಷೆಯಲ್ಲಿ ಗುರುತಿಸಿ ತೋರಿಸತಕ್ಕದ್ದು.
8. ವಸತಿ ಯೋಜನೆಯಲ್ಲಿನ ಘನತ್ಯಾಜ್ಯಗಳನ್ನು ಹಸಿತ್ಯಾಜ್ಯ, ಒಣತ್ಯಾಜ್ಯ ಪ್ಲಾಸ್ಟಿಕ್ ಮತ್ತು ಇತ್ಯಾದಿಯಾಗಿ ವಿಂಗಡಿಸಿ, Compost ಮಾಡಲು ಸೂಕ್ತ ಸ್ಥಳವನ್ನು ಕಾಯ್ದಿರಿಸತಕ್ಕದ್ದು. ಹಾಗೂ Dual Piping System ಅನ್ನು ಸಹ ಅಳವಡಿಸತಕ್ಕದ್ದು.
9. ಪ್ರಸ್ತಾಪಿತ ಜಮೀನನ್ನು ಅಭಿವೃದ್ಧಿಪಡಿಸುವ ಸಂದರ್ಭದಲ್ಲಿ ಭೂಮಿಯ ಒಳಗಡೆ ಎಲೆಕ್ಟ್ರಿಕ್ ಕೇಬಲ್ ಗಳನ್ನು ಅಳವಡಿಸತಕ್ಕದ್ದು.
10. ನಾಲಾ ಬಫರ್ ಗಾಗಿ ಕಾಯ್ದಿರಿಸಿರುವ ಪ್ರದೇಶವನ್ನು ಸ್ಥಳೀಯ ಸಂಸ್ಥೆ ಅಥವಾ ಬೆಂಗಳೂರು ನೀರು ಸರಬರಾಜು ಮತ್ತು ಒಳಚರಂಡಿ ಮಂಡಳಿ ಇತರೆ ಸರ್ಕಾರಿ ಅಥವಾ ಸರ್ಕಾರೇತರ ಸಂಸ್ಥೆಗಳಿಂದ ಅಥವಾ ಒಳಚರಂಡಿ ವ್ಯವಸ್ಥೆಗಳು ಹಾಗೂ ರಸ್ತೆಯನ್ನು ಅಭಿವೃದ್ಧಿಪಡಿಸುವ ಸಂದರ್ಭದಲ್ಲಿ ಮುಘತ್ತಾಗಿ ಸಾರ್ವಜನಿಕ ಉಪಯೋಗಕ್ಕಾಗಿ ನೋಂದಾಯಿತ ಪರಿತ್ಯಾಜನಾ ಪತ್ರದ ಮೂಲಕ ಪ್ರಾಧಿಕಾರಕ್ಕೆ ಹಸ್ತಾಂತರಿಸತಕ್ಕದ್ದು.
11. ಬಫರ್ ಪ್ರದೇಶದಲ್ಲಿ ಗಿಡ ಮರಗಳನ್ನು ಬೆಳಸತಕ್ಕದ್ದು.

**ಠರಾವು ಸಂಖ್ಯೆ: 303/ 2015, ದಿನಾಂಕ 31.08.2015**


**ವಿಷಯ:-** ಬೆಂಗಳೂರು ಪೂರ್ವ ತಾಲ್ಲೂಕು, ಕೆ.ಆರ್.ಪುರಂ ಹೋಬಳಿ, ಬಸವನಪುರ ಗ್ರಾಮದ ಸರ್ವೆ ನಂ.1(p), 7/2(p), 9(p), 10, 11, 12, 13(p), 13/2(p), 16/3(p), 16/4(p), 16/5(p), 16/6(p) ರಲ್ಲಿನ 17 ಎಕರೆ 09.10 ಗುಂಟೆ ಪೈಕಿ 13ಗುಂಟೆ ಖರಾಬು ಹೊರತುಪಡಿಸಿ ಉಳಿದ 16 ಎಕರೆ 36.10 ಗುಂಟೆ ಅಥವಾ 68,401.42 ಚ.ಮೀ ವಿಸ್ತೀರ್ಣದ ಪೈಕಿ (ವಸತಿ ಪ್ರಧಾನ) ಸೆನ್ಸಿಟೀವ್ ವಲಯದಲ್ಲಿರುವ 34176.13 ಚ.ಮೀ ವಿಸ್ತೀರ್ಣದ ಪ್ರದೇಶದಲ್ಲಿ ಅಭಿವೃದ್ಧಿಗಳನ್ನು ಅನುಮತಿಸಲು ಪರಿಗಣಿಸುವಂತೆ ಅರ್ಜಿದಾರರಾದ M/s. Navya Infrastructure Pvt., Ltd.,

  
2/9/15  
ಶ್ರೀ. ಯೋ. ಸದಸ್ಯ

M/s. Patel Engineering Ltd., A. Venkata Ramana ಮತ್ತು  
R. Venkatarama Rao ರವರು ಕೋರಿರುವ ಬಗ್ಗೆ.

ಸೆನ್ಸಿಟೀವ್ ವಲಯ ಉಪ ಸಮಿತಿ ಸಭೆಯ ಮುಂದೆ ಮಂಡಿಸಲಾದ ಟಿಪ್ಪಣಿಯನ್ನು ಪರಿಶೀಲಿಸಿ  
ಚರ್ಚಿಸಲಾಯಿತು. ಪ್ರಶ್ನಿತ ಪ್ರದೇಶದಲ್ಲಿನ ಕೆರೆಯ ಅಂಚಿನಿಂದ 30.00 ಮೀ ಬಫರ್ ಕಾಯ್ದಿರಿಸುವ, ಸ್ವತ್ತಿನ  
ಉತ್ತರ ಭಾಗದಲ್ಲಿನ ಸೆಕೆಂಡರಿ ನಾಲಾ ಮಧ್ಯ ಭಾಗದಿಂದ ಕನಿಷ್ಠ 25.00 ಮೀ ಬಫರ್ ಅನ್ನು ಕಾಯ್ದಿರಿಸುವ,  
ಗ್ರಾಮ ನಕ್ಷೆಯಂತೆ ಸರ್ವೆ ನಂ.9, 13 , ಮತ್ತು 16 ರ ಪೈಕಿ ಉತ್ತರದಿಂದ ದಕ್ಷಿಣದ ಕಡೆಗೆ ಎರಡು ಹಳ್ಳಗಳು  
ಹಾಗೂ ದಕ್ಷಿಣ ಭಾಗದಲ್ಲಿ ಇರುವ ಕೆರೆಗೆ ನೀರು ಹರಿಯುವುದರಿಂದ , ಸದರಿ ಹಳ್ಳದ ಮಧ್ಯ ಭಾಗದಿಂದ ಎರಡು  
ಬದಿಗಳಲ್ಲಿ ಕನಿಷ್ಠ 15.00 ಮೀ ಅಗತ್ಯ ಬಫರ್ ಕಾಯ್ದಿರಿಸುವ ಷರತ್ತಿಗೊಳಪಡಿಸಿ, ಮತ್ತು ಸದರಿ ಪ್ರದೇಶದಲ್ಲಿ  
ಉದ್ದೇಶಿತ ಬೆಳವಣಿಗೆಗಳಿಂದ ಯಾವುದೇ ಅಸಂಸ್ಕರಿಸಿತ ತ್ಯಾಜ್ಯ ನೀರನ್ನು ಹೊರಬಿಡದೇ ಇರುವ ನಿಬಂಧನೆ  
ಹಾಗೂ ಈ ಕೆಳಕಂಡ ಷರತ್ತುಗಳನ್ನು ವಿಧಿಸಿ, ಬೆಂಗಳೂರು ಪೂರ್ವ ತಾಲ್ಲೂಕು, ಕೆ.ಆರ್.ಪುರಂ ಹೋಬಳಿ,  
ಬಸವನಪುರ ಗ್ರಾಮದ ಸರ್ವೆ ನಂ.1(p), 7/2(p), 9(p), 10, 11, 12, 13(p), 13/2(p), 16/3(p),  
16/4(p), 16/5(p), 16/6(p) ರಲ್ಲಿನ 17 ಎಕರೆ 09.10 ಗುಂಟೆ ಪೈಕಿ 13ಗುಂಟೆ ಖರಾಬು ಹೊರತುಪಡಿಸಿ  
ಉಳಿದ 16 ಎಕರೆ 36.10 ಗುಂಟೆ ಅಥವಾ 68,401.42 ಚ.ಮೀ ವಿಸ್ತೀರ್ಣದ ಪೈಕಿ, ವಸತಿ (ಪ್ರಧಾನ)  
ಸೆನ್ಸಿಟೀವ್ ಗಾಗಿ ಕಾಯ್ದಿರಿಸಿರುವ 34176.13ಚ.ಮೀ ವಿಸ್ತೀರ್ಣದ ಪ್ರದೇಶದಲ್ಲಿ ಅಭಿವೃದ್ಧಿಗಳನ್ನು ಅನುಮತಿಸಲು  
ತೀರ್ಮಾನಿಸಲಾಯಿತು.

- 1.ಸದರಿ ಪ್ರದೇಶದಲ್ಲಿ ಅಭಿವೃದ್ಧಿ ಅಥವಾ ಕಟ್ಟಡ ನಿರ್ಮಾಣಗಳನ್ನು ಕೈಗೊಳ್ಳುವ ಪೂರ್ವದಲ್ಲಿ ಸಕ್ಷಮ  
ಪ್ರಾಧಿಕಾರದಿಂದ ಕರ್ನಾಟಕ ನಗರ ಮತ್ತು ಗ್ರಾಮಾಂತರ ಯೋಜನಾ ಕಾಯ್ದೆ 1961 ರ ಕಲಂ 15 ಮತ್ತು  
17 ರಡಿಯಲ್ಲಿ ಸೂಕ್ತ ನಕ್ಷೆ ಅನುಮೋದನೆ ಮತ್ತು ಅನುಮತಿಯನ್ನು ಪಡೆಯತಕ್ಕದ್ದು.
2. ಸ್ವಾಭಾವಿಕವಾಗಿ ಇಳಿಮಟ್ಟದ ಕಡೆ ಹೋಗುವ ಮಳೆ ನೀರನ್ನು ಡೈನ್ ಮುಖಾಂತರ ವ್ಯಾಲಿಗೆ ತಂದು  
ಸೇರಿಸುವುದು ಹಾಗೂ ನೀರು ಸರಾಗವಾಗಿ ಹರಿಯಲು ಸೂಕ್ತ ವ್ಯವಸ್ಥೆ ಮಾಡುವುದು.
3. ಕಟ್ಟಡ ನಕ್ಷೆ ಅನುಮೋದನೆ ಸಮಯದಲ್ಲಿ ತಳಮಹಡಿ ಅಗತ್ಯತೆ ಬಗ್ಗೆ Water table ನ ವರದಿ ಪಡೆದು  
ಅದಕ್ಕನುಗುಣವಾಗಿ ಕ್ರಮ ಜರುಗಿಸುವುದು.
4. ಅಭಿವೃದ್ಧಿ ಯೋಜನಾ ನಕ್ಷೆ ಹಾಗೂ ಕಟ್ಟಡ ನಕ್ಷೆಯನ್ನು ಸಕ್ಷಮ ಪ್ರಾಧಿಕಾರದಿಂದ  
ಅನುಮೋದಿಸಿಕೊಳ್ಳುವುದು.
5. ಪ್ರಶ್ನಿತ ಪ್ರದೇಶಕ್ಕೆ ಇರುವ ರಸ್ತೆಯ ಬಗ್ಗೆ ನಕ್ಷೆ ಮಂಜೂರಾತಿ ನೀಡುವ ಸಕ್ಷಮ ಪ್ರಾಧಿಕಾರವು  
ಪರಿಶೀಲಿಸಿಕೊಳ್ಳುವುದು.

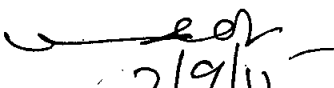
  
2/9/15  
A. Venkata Ramana

  
Commissioner

6. ಕುಡಿಯುವ ನೀರು ವ್ಯವಸ್ಥೆಯನ್ನು ಹಾಗೂ ತ್ಯಾಜ್ಯ ನೀರು ವಿಲೇವಾರಿಗಾಗಿ Sewage Treatment Plant ಸಹಿತ ಒಳಚರಂಡಿ ವ್ಯವಸ್ಥೆಯನ್ನು ಅರ್ಜಿದಾರರೇ ಕಲ್ಪಿಸುವುದು.
7. ಪ್ರಸ್ತಾಪಿತ ಜಮೀನನ್ನು ಅಭಿವೃದ್ಧಿ ಪಡಿಸುವ ಸಂದರ್ಭದಲ್ಲಿ ಅರ್ಜಿದಾರರು ಕಡ್ಡಾಯವಾಗಿ ಮಳೆನೀರು ಕೊಯ್ಲಿಗೆ ಸಂಬಂಧಿಸಿದಂತೆ ಪೂರ್ಣ ವಿವರಗಳನ್ನು ನಕ್ಷೆಯಲ್ಲಿ ಗುರುತಿಸಿ ಉದ್ದೇಶಿತ ಒಟ್ಟು ಕ್ಷೇತ್ರದಲ್ಲಿ ಯಾವುದೇ ರೀತಿಯ ಮಳೆನೀರು ವ್ಯರ್ಥವಾಗಿ ಹೊರಗೆ ಹೋಗದಂತೆ ಉದ್ದೇಶಿತ ಜಮೀನಿನಲ್ಲಿಯೇ ಭೂಮಿಯ ಒಳಗಡೆ ಇಂಗುವಂತೆ ಮಾಡಲು ವಿನ್ಯಾಸವನ್ನು ಸಿದ್ಧಪಡಿಸಿ ಪೂರ್ಣ ವಿವರಗಳನ್ನು ನಕ್ಷೆಯಲ್ಲಿ ಗುರುತಿಸಿ ತೋರಿಸತಕ್ಕದ್ದು.
8. ವಸತಿ ಯೋಜನೆಯಲ್ಲಿನ ಘನತ್ಯಾಜ್ಯಗಳನ್ನು ಹಸಿತ್ಯಾಜ್ಯ, ಒಣತ್ಯಾಜ್ಯ ಪ್ಲಾಸ್ಟಿಕ್ ಮತ್ತು ಇತ್ಯಾದಿಯಾಗಿ ವಿಂಗಡಿಸಿ, Compost ಮಾಡಲು ಸೂಕ್ತ ಸ್ಥಳವನ್ನು ಕಾಯ್ದಿರಿಸತಕ್ಕದ್ದು. ಹಾಗೂ Dual Piping System ಅನ್ನು ಸಹ ಅಳವಡಿಸತಕ್ಕದ್ದು.
9. ಪ್ರಸ್ತಾಪಿತ ಜಮೀನನ್ನು ಅಭಿವೃದ್ಧಿಪಡಿಸುವ ಸಂದರ್ಭದಲ್ಲಿ ಭೂಮಿಯ ಒಳಗಡೆ ಎಲೆಕ್ಟ್ರಿಕ್ ಕೇಬಲ್ ಗಳನ್ನು ಅಳವಡಿಸತಕ್ಕದ್ದು.
10. ನಾಲಾ ಬಫರ್ ಗಾಗಿ ಕಾಯ್ದಿರಿಸಿರುವ ಪ್ರದೇಶವನ್ನು ಸ್ಥಳೀಯ ಸಂಸ್ಥೆ ಅಥವಾ ಬೆಂಗಳೂರು ನೀರು ಸರಬರಾಜು ಮತ್ತು ಒಳಚರಂಡಿ ಮಂಡಳಿ ಇತರೆ ಸರ್ಕಾರಿ ಅಥವಾ ಸರ್ಕಾರೇತರ ಸಂಸ್ಥೆಗಳಿಂದ ಅಥವಾ ಒಳಚರಂಡಿ ವ್ಯವಸ್ಥೆಗಳು ಹಾಗೂ ರಸ್ತೆಯನ್ನು ಅಭಿವೃದ್ಧಿಪಡಿಸುವ ಸಂದರ್ಭದಲ್ಲಿ ಮುಫತ್ತಾಗಿ ಸಾರ್ವಜನಿಕ ಉಪಯೋಗಕ್ಕಾಗಿ ನೋಂದಾಯಿತ ಪರಿತ್ಯಾಜನಾ ಪತ್ರದ ಮೂಲಕ ಪ್ರಾಧಿಕಾರಕ್ಕೆ ಹಸ್ತಾಂತರಿಸತಕ್ಕದ್ದು.
11. ಬಫರ್ ಪ್ರದೇಶದಲ್ಲಿ ಗಿಡ ಮರಗಳನ್ನು ಬೆಳಸತಕ್ಕದ್ದು.

**ಠರಾವು ಸಂಖ್ಯೆ: 304/ 2015, ದಿನಾಂಕ 31.08.2015**

**ವಿಷಯ:-** ಬೆಂಗಳೂರು ಪೂರ್ವ ತಾಲ್ಲೂಕು, ಬಿದರಹಳ್ಳಿ ಹೋಬಳಿ, ಚನ್ನಸಂದ್ರ ಗ್ರಾಮದ ಸರ್ವೆ ನಂ.35/1 ರಲ್ಲಿ 1 ಎಕರೆ 14 ಗುಂಟೆ ಮತ್ತು 35/2 ರಲ್ಲಿನ 01 ಎಕರೆ 10 ಗುಂಟೆ ಒಟ್ಟು 02 ಎಕರೆ 24 ಗುಂಟೆ ಅಥವಾ 10521.74 ಚ.ಮೀ ವಿಸ್ತೀರ್ಣದ ಪೈಕಿ ವಸತಿ (ಪ್ರಧಾನ) ವಲಯದಲ್ಲಿರುವ 8073.84 ಚ.ಮೀ ವಿಸ್ತೀರ್ಣದ ಪ್ರದೇಶವನ್ನು ಸೆನ್ಸಿಟೀವ್ ವಲಯದಿಂದ ವಿಮುಕ್ತಿಗೊಳಿಸಿ ಅಭಿವೃದ್ಧಿಗಳನ್ನು ಅನುಮತಿಸುವ ಸಂಬಂಧ ಅರ್ಜಿದಾರರಾದ M/s. United Infrastructures ನ ಪಾಲುದಾರರಾದ ಶ್ರೀ ಆರ್. ಜಿ. ಗಂಗಾಧರ್ ಮತ್ತು ಶ್ರೀ ವಿಜಯ್ ಕುಮಾರ್ ಎಚ್.ಎಂ ರವರು ಕೋರಿರುವ ಬಗ್ಗೆ.


  
2/9/15  
ಶ್ರೀ. ಜಿ.ಎ. ಸದಸ್ಯರು

  
Commissioner



ಸೆನ್ಸಿಟೀವ್ ವಲಯ ಉಪ ಸಮಿತಿ ಸಭೆಯ ಮುಂದೆ ಮಂಡಿಸಲಾದ ಟಿಪ್ಪಣಿಯನ್ನು ಪರಿಶೀಲಿಸಿ ಚರ್ಚಿಸಲಾಯಿತು. ಸಭೆಯಲ್ಲಿ ಚರ್ಚಿಸಿದಂತೆ, ಪ್ರಶ್ನಿತ ಪ್ರದೇಶವು RMP-2015 ರಲ್ಲಿ ವಸತಿ (ಪ್ರಧಾನ) ಸೆನ್ಸಿಟೀವ್ ಗಾಗಿ ವರ್ಗೀಕರಿಸಿದ್ದು, ಪ್ರಶ್ನಿತ ಪ್ರದೇಶದ ಪೂರ್ವ ಭಾಗದಲ್ಲಿರುವ ಪೈಮರಿ ನಾಲಾ ಮಧ್ಯಭಾಗದಿಂದ 50.00 ಮೀ ಬಫರ್ ಕಾಯ್ದಿರಿಸುವ ಹಾಗೂ RMP-2015 ರಂತೆ ವ್ಯವಸಾಯ ವಲಯವನ್ನು ಯಥಾವತ್ತಾಗಿ ಕಾಯ್ದಿರಿಸುವ ಮತ್ತು ಉದ್ದೇಶಿತ ಬೆಳವಣಿಗೆಗಳಿಂದ ಯಾವುದೇ ಅಸಂಸ್ಕರಿಸಿತ ತ್ಯಾಜ್ಯ ನೀರನ್ನು ಹೊರಬಿಡದೇ ಇರುವ ನಿಭಂದನೆ ಹಾಗೂ ಈ ಕೆಳಕಂಡ ಷರತ್ತುಗಳನ್ನು ವಿಧಿಸಿ, ಬೆಂಗಳೂರು ಪೂರ್ವ ತಾಲ್ಲೂಕು, ಬಿದರಹಳ್ಳಿ ಹೋಬಳಿ, ಚನ್ನಸಂದ್ರ ಗ್ರಾಮದ ಸರ್ವೆ ನಂ.35/1, 35/2 ರಲ್ಲಿನ ಒಟ್ಟು 02 ಎಕರೆ 24ಗುಂಟೆ (10521.74ಚ.ಮೀ) ಪೈಕಿ ವ್ಯವಸಾಯ ವಲಯಕ್ಕಾಗಿ ಕಾಯ್ದಿರಿಸಿರುವ ವಿಸ್ತೀರ್ಣವನ್ನು ಹೊರತುಪಡಿಸಿ, ವಸತಿ (ಪ್ರಧಾನ) ಸೆನ್ಸಿಟೀವ್ ಗಾಗಿ ಕಾಯ್ದಿರಿಸಿರುವ 8073.84ಚ.ಮೀ ವಿಸ್ತೀರ್ಣದ ಪ್ರದೇಶದಲ್ಲಿ ಅಭಿವೃದ್ಧಿಗಳನ್ನು ಅನುಮತಿಸಲು ತೀರ್ಮಾನಿಸಲಾಯಿತು.

1. ಸದರಿ ಪ್ರದೇಶದಲ್ಲಿ ಅಭಿವೃದ್ಧಿ ಅಥವಾ ಕಟ್ಟಡ ನಿರ್ಮಾಣಗಳನ್ನು ಕೈಗೊಳ್ಳುವ ಪೂರ್ವದಲ್ಲಿ ಸಕ್ಷಮ ಪ್ರಾಧಿಕಾರದಿಂದ ಕರ್ನಾಟಕ ನಗರ ಮತ್ತು ಗ್ರಾಮಾಂತರ ಯೋಜನಾ ಕಾಯ್ದೆ 1961 ರ ಕಲಂ 15 ಮತ್ತು 17 ರಡಿಯಲ್ಲಿ ಸೂಕ್ತ ನಕ್ಷೆ ಅನುಮೋದನೆ ಮತ್ತು ಅನುಮತಿಯನ್ನು ಪಡೆಯತಕ್ಕದ್ದು.
2. ಸ್ವಾಭಾವಿಕವಾಗಿ ಇಳಿಮಟ್ಟದ ಕಡೆ ಹೋಗುವ ಮಳೆ ನೀರನ್ನು ಡ್ರೈನ್ ಮುಖಾಂತರ ವ್ಯಾಲಿಗೆ ತಂದು ಸೇರಿಸುವುದು ಹಾಗೂ ನೀರು ಸರಾಗವಾಗಿ ಹರಿಯಲು ಸೂಕ್ತ ವ್ಯವಸ್ಥೆ ಮಾಡುವುದು.
3. ಕಟ್ಟಡ ನಕ್ಷೆ ಅನುಮೋದನೆ ಸಮಯದಲ್ಲಿ ತಳಮಹಡಿ ಅಗತ್ಯತೆ ಬಗ್ಗೆ Water table ನ ವರದಿ ಪಡೆದು ಅದಕ್ಕನುಗುಣವಾಗಿ ಕ್ರಮ ಜರುಗಿಸುವುದು.
4. ಅಭಿವೃದ್ಧಿ ಯೋಜನಾ ನಕ್ಷೆ ಹಾಗೂ ಕಟ್ಟಡ ನಕ್ಷೆಯನ್ನು ಸಕ್ಷಮ ಪ್ರಾಧಿಕಾರದಿಂದ ಅನುಮೋದಿಸಿಕೊಳ್ಳುವುದು.
5. ಪ್ರಶ್ನಿತ ಪ್ರದೇಶಕ್ಕೆ ಇರುವ ರಸ್ತೆಯ ಬಗ್ಗೆ ನಕ್ಷೆ ಮಂಜೂರಾತಿ ನೀಡುವ ಸಕ್ಷಮ ಪ್ರಾಧಿಕಾರವು ಪರಿಶೀಲಿಸಿಕೊಳ್ಳುವುದು.
6. ಕುಡಿಯುವ ನೀರು ವ್ಯವಸ್ಥೆಯನ್ನು ಹಾಗೂ ತ್ಯಾಜ್ಯ ನೀರು ವಿಲೇವಾರಿಗಾಗಿ Sewage Treatment Plant ಸಹಿತ ಒಳಚರಂಡಿ ವ್ಯವಸ್ಥೆಯನ್ನು ಅರ್ಜಿದಾರರೇ ಕಲ್ಪಿಸುವುದು.
7. ಪ್ರಸ್ತಾಪಿತ ಜಮೀನನ್ನು ಅಭಿವೃದ್ಧಿ ಪಡಿಸುವ ಸಂದರ್ಭದಲ್ಲಿ ಅರ್ಜಿದಾರರು ಕಡ್ಡಾಯವಾಗಿ ಮಳೆನೀರು ಕೊಯ್ಲಿಗೆ ಸಂಬಂಧಿಸಿದಂತೆ ಪೂರ್ಣ ವಿವರಗಳನ್ನು ನಕ್ಷೆಯಲ್ಲಿ ಗುರುತಿಸಿ ಉದ್ದೇಶಿತ ಒಟ್ಟು ಕ್ಷೇತ್ರದಲ್ಲಿ ಯಾವುದೇ ರೀತಿಯ ಮಳೆನೀರು ವ್ಯರ್ಥವಾಗಿ ಹೊರಗೆ ಹೋಗದಂತೆ ಉದ್ದೇಶಿತ ಜಮೀನಿನಲ್ಲಿಯೇ

  
2/9/15  
ಶ್ರೀ. ಡಾ. ಸತ್ಯಾ

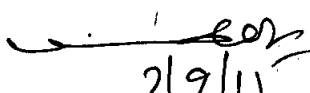
ಭೂಮಿಯ ಒಳಗಡೆ ಇಂಗುವಂತೆ ಮಾಡಲು ವಿನ್ಯಾಸವನ್ನು ಸಿದ್ಧಪಡಿಸಿ ಪೂರ್ಣ ವಿವರಗಳನ್ನು ನಕ್ಷೆಯಲ್ಲಿ ಗುರುತಿಸಿ ತೋರಿಸತಕ್ಕದ್ದು.

8. ವಸತಿ ಯೋಜನೆಯಲ್ಲಿನ ಘನತ್ಯಾಜ್ಯಗಳನ್ನು ಹಸಿತ್ಯಾಜ್ಯ, ಒಣತ್ಯಾಜ್ಯ ಪ್ಲಾಸ್ಟಿಕ್ ಮತ್ತು ಇತ್ಯಾದಿಯಾಗಿ ವಿಂಗಡಿಸಿ, Compost ಮಾಡಲು ಸೂಕ್ತ ಸ್ಥಳವನ್ನು ಕಾಯ್ದಿರಿಸತಕ್ಕದ್ದು. ಹಾಗೂ Dual Piping System ಅನ್ನು ಸಹ ಅಳವಡಿಸತಕ್ಕದ್ದು.
9. ಪ್ರಸ್ತಾಪಿತ ಜಮೀನನ್ನು ಅಭಿವೃದ್ಧಿಪಡಿಸುವ ಸಂದರ್ಭದಲ್ಲಿ ಭೂಮಿಯ ಒಳಗಡೆ ಎಲೆಕ್ಟ್ರಿಕ್ ಕೇಬಲ್ ಗಳನ್ನು ಅಳವಡಿಸತಕ್ಕದ್ದು.
10. ನಾಲಾ ಬಫರ್ ಗಾಗಿ ಕಾಯ್ದಿರಿಸಿರುವ ಪ್ರದೇಶವನ್ನು ಸ್ಥಳೀಯ ಸಂಸ್ಥೆ ಅಥವಾ ಬೆಂಗಳೂರು ನೀರು ಸರಬರಾಜು ಮತ್ತು ಒಳಚರಂಡಿ ಮಂಡಳಿ ಇತರೆ ಸರ್ಕಾರಿ ಅಥವಾ ಸರ್ಕಾರೇತರ ಸಂಸ್ಥೆಗಳಿಂದ ಅಥವಾ ಒಳಚರಂಡಿ ವ್ಯವಸ್ಥೆಗಳು ಹಾಗೂ ರಸ್ತೆಯನ್ನು ಅಭಿವೃದ್ಧಿಪಡಿಸುವ ಸಂದರ್ಭದಲ್ಲಿ ಮುಫತ್ತಾಗಿ ಸಾರ್ವಜನಿಕ ಉಪಯೋಗಕ್ಕಾಗಿ ನೋಂದಾಯಿತ ಪರಿತ್ಯಾಜನಾ ಪತ್ರದ ಮೂಲಕ ಪ್ರಾಧಿಕಾರಕ್ಕೆ ಹಸ್ತಾಂತರಿಸತಕ್ಕದ್ದು.
11. ಬಫರ್ ಪ್ರದೇಶದಲ್ಲಿ ಗಿಡ ಮರಗಳನ್ನು ಬೆಳಸತಕ್ಕದ್ದು.

**ಠರಾವು ಸಂಖ್ಯೆ: 305/ 2015, ದಿನಾಂಕ 31.08.2015**

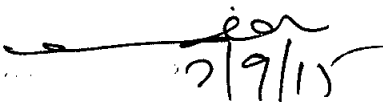
**ವಿಷಯ:-** ಬೆಂಗಳೂರು ಪೂರ್ವ ತಾಲ್ಲೂಕು, ಬಿದರಹಳ್ಳಿ ಹೋಬಳಿ, ದೊಮ್ಮನಂದ್ರ ಗ್ರಾಮದ ಸರ್ವೆ ನಂ.82/1, 82/2, 83/2 ಮತ್ತು 83/3 ರಲ್ಲಿನ ಒಟ್ಟು 01 ಎಕರೆ 10 ಗುಂಟೆ ಅಥವಾ 5058.52 ಚ.ಮೀ ವಿಸ್ತೀರ್ಣದ ಪೈಕಿ 4687.92ಚ.ಮೀ ವಿಸ್ತೀರ್ಣದ ಪ್ರದೇಶದಲ್ಲಿ ಅಭಿವೃದ್ಧಿಗಳನ್ನು ಅನುಮತಿಸಲು ಪರಿಗಣಿಸುವಂತೆ ಅರ್ಜಿದಾರರಾದ Smt Harika Katikaneni ಮತ್ತು Sri Venapally Swaruparani ರವರುಗಳು ಕೋರಿರುವ ಬಗ್ಗೆ.

ಸೆನ್ಸಿಟೀವ್ ವಲಯ ಉಪ ಸಮಿತಿ ಸಭೆಯ ಮುಂದೆ ಮಂಡಿಸಲಾದ ಟಿಪ್ಪಣಿಯನ್ನು ಪರಿಶೀಲಿಸಿ ಚರ್ಚಿಸಲಾಯಿತು. ಸಭೆಯಲ್ಲಿ ಚರ್ಚಿಸಿದಂತೆ, ಪ್ರಶ್ನಿತ ಪ್ರದೇಶದ ವಾಸ್ತವಾಂಶದಂತೆ ದಕ್ಷಿಣ ಭಾಗದಲ್ಲಿ ಇರುವ ನಾಲಾ ಮಧ್ಯಭಾಗದಿಂದ ಕನಿಷ್ಠ 15.ಮೀ ಅಗಲದ ಬಫರ್ ಕಾಯ್ದಿರಿಸುವ ನಿಬಂಧನೆ ವಿಧಿಸಿ, RMP-2015 ರಂತೆ ರಸ್ತೆ ಅಗಲೀಕರಣಕ್ಕೆ ಬಿಡಬೇಕಾದ ಜಾಗವನ್ನು ಯಥಾರೀತಿ ಕಾಯ್ದಿರಿಸುವ ಷರತ್ತಿಗೊಳಪಡಿಸಿ, ಉದ್ದೇಶಿತ ಬೆಳವಣಿಗೆಗಳಿಂದ ಯಾವುದೇ ಅಸಂಸ್ಕರಿಸಿತ ತ್ಯಾಜ್ಯ ನೀರನ್ನು ಹೊರಬಿಡದೇ ಇರುವ ನಿಬಂಧನೆ ಹಾಗೂ ಈ ಕೆಳಕಂಡ ಷರತ್ತುಗಳನ್ನು ವಿಧಿಸಿ, ಬೆಂಗಳೂರು ಪೂರ್ವ ತಾಲ್ಲೂಕು, ಬಿದರಹಳ್ಳಿ ಹೋಬಳಿ, ದೊಮ್ಮನಂದ್ರ

  
21/9/11  
ರೈ. ಟಿ.ಎ. ಸಿದ್ಧಯ್ಯ

ಗ್ರಾಮದ ಸರ್ವೆ ನಂ.82/1, 82/2, 83/2 ಮತ್ತು 83/3 ರಲ್ಲಿನ ವಸತಿ (ಪ್ರಧಾನ) ಸೆನ್ಸಿಟೀವ್ ಗಾಗಿ ಕಾಯ್ದಿರಿಸಿರುವ 4687.92ಚ.ಮೀ ವಿಸ್ತೀರ್ಣದ ಪ್ರದೇಶದಲ್ಲಿ ಅಭಿವೃದ್ಧಿಗಳನ್ನು ಅನುಮತಿಸಲು ತೀರ್ಮಾನಿಸಲಾಯಿತು.

1. ನದರಿ ಪ್ರದೇಶದಲ್ಲಿ ಅಭಿವೃದ್ಧಿ ಅಥವಾ ಕಟ್ಟಡ ನಿರ್ಮಾಣಗಳನ್ನು ಕೈಗೊಳ್ಳುವ ಪೂರ್ವದಲ್ಲಿ ಸಕ್ಷಮ ಪ್ರಾಧಿಕಾರದಿಂದ ಕರ್ನಾಟಕ ನಗರ ಮತ್ತು ಗ್ರಾಮಾಂತರ ಯೋಜನಾ ಕಾಯ್ದೆ 1961 ರ ಕಲಂ 15 ಮತ್ತು 17 ರಡಿಯಲ್ಲಿ ಸೂಕ್ತ ನಕ್ಷೆ ಅನುಮೋದನೆ ಮತ್ತು ಅನುಮತಿಯನ್ನು ಪಡೆಯತಕ್ಕದ್ದು.
2. ಸ್ವಾಭಾವಿಕವಾಗಿ ಇಳಿಮಟ್ಟದ ಕಡೆ ಹೋಗುವ ಮಳೆ ನೀರನ್ನು ಡೈನ್ ಮುಖಾಂತರ ವ್ಯಾಲಿಗೆ ತಂದು ಸೇರಿಸುವುದು ಹಾಗೂ ನೀರು ಸರಾಗವಾಗಿ ಹರಿಯಲು ಸೂಕ್ತ ವ್ಯವಸ್ಥೆ ಮಾಡುವುದು.
3. ಕಟ್ಟಡ ನಕ್ಷೆ ಅನುಮೋದನೆ ಸಮಯದಲ್ಲಿ ತಳಮಹಡಿ ಅಗತ್ಯತೆ ಬಗ್ಗೆ Water table ನ ವರದಿ ಪಡೆದು ಅದಕ್ಕನುಗುಣವಾಗಿ ಕ್ರಮ ಜರುಗಿಸುವುದು.
4. ಅಭಿವೃದ್ಧಿ ಯೋಜನಾ ನಕ್ಷೆ ಹಾಗೂ ಕಟ್ಟಡ ನಕ್ಷೆಯನ್ನು ಸಕ್ಷಮ ಪ್ರಾಧಿಕಾರದಿಂದ ಅನುಮೋದಿಸಿಕೊಳ್ಳುವುದು.
5. ಪ್ರಶ್ನಿತ ಪ್ರದೇಶಕ್ಕೆ ಇರುವ ರಸ್ತೆಯ ಬಗ್ಗೆ ನಕ್ಷೆ ಮಂಜೂರಾತಿ ನೀಡುವ ಸಕ್ಷಮ ಪ್ರಾಧಿಕಾರವು ಪರಿಶೀಲಿಸಿಕೊಳ್ಳುವುದು.
6. ಕುಡಿಯುವ ನೀರು ವ್ಯವಸ್ಥೆಯನ್ನು ಹಾಗೂ ತ್ಯಾಜ್ಯ ನೀರು ವಿಲೇವಾರಿಗಾಗಿ Sewage Treatment Plant ಸಹಿತ ಒಳಚರಂಡಿ ವ್ಯವಸ್ಥೆಯನ್ನು ಅರ್ಜಿದಾರರೇ ಕಲ್ಪಿಸುವುದು.
7. ಪ್ರಸ್ತಾಪಿತ ಜಮೀನನ್ನು ಅಭಿವೃದ್ಧಿ ಪಡಿಸುವ ಸಂದರ್ಭದಲ್ಲಿ ಅರ್ಜಿದಾರರು ಕಡ್ಡಾಯವಾಗಿ ಮಳೆನೀರು ಕೊಯ್ಲಿಗೆ ಸಂಬಂಧಿಸಿದಂತೆ ಪೂರ್ಣ ವಿವರಗಳನ್ನು ನಕ್ಷೆಯಲ್ಲಿ ಗುರುತಿಸಿ ಉದ್ದೇಶಿತ ಒಟ್ಟು ಕ್ಷೇತ್ರದಲ್ಲಿ ಯಾವುದೇ ರೀತಿಯ ಮಳೆನೀರು ವ್ಯರ್ಥವಾಗಿ ಹೊರಗೆ ಹೋಗದಂತೆ ಉದ್ದೇಶಿತ ಜಮೀನಿನಲ್ಲಿಯೇ ಭೂಮಿಯ ಒಳಗಡೆ ಇಂಗುವಂತೆ ಮಾಡಲು ವಿನ್ಯಾಸವನ್ನು ಸಿದ್ಧಪಡಿಸಿ ಪೂರ್ಣ ವಿವರಗಳನ್ನು ನಕ್ಷೆಯಲ್ಲಿ ಗುರುತಿಸಿ ತೋರಿಸತಕ್ಕದ್ದು.
8. ವಸತಿ ಯೋಜನೆಯಲ್ಲಿನ ಘನತ್ಯಾಜ್ಯಗಳನ್ನು ಹಸಿತ್ಯಾಜ್ಯ, ಒಣತ್ಯಾಜ್ಯ ಪ್ಲಾಸ್ಟಿಕ್ ಮತ್ತು ಇತ್ಯಾದಿಯಾಗಿ ವಿಂಗಡಿಸಿ, Compost ಮಾಡಲು ಸೂಕ್ತ ಸ್ಥಳವನ್ನು ಕಾಯ್ದಿರಿಸತಕ್ಕದ್ದು. ಹಾಗೂ Dual Piping System ಅನ್ನು ಸಹ ಅಳವಡಿಸತಕ್ಕದ್ದು.
9. ಪ್ರಸ್ತಾಪಿತ ಜಮೀನನ್ನು ಅಭಿವೃದ್ಧಿಪಡಿಸುವ ಸಂದರ್ಭದಲ್ಲಿ ಭೂಮಿಯ ಒಳಗಡೆ ಎಲೆಕ್ಟ್ರಿಕ್ ಕೇಬಲ್ ಗಳನ್ನು ಅಳವಡಿಸತಕ್ಕದ್ದು.

  
2/9/15  
ಡಿ.ಡಿ. ಸ್ವಾತಿ

  
Commissioner

10. ನಾಲಾ ಬಫರ್ ಗಾಗಿ ಕಾಯ್ದಿರಿಸಿರುವ ಪ್ರದೇಶವನ್ನು ಸ್ಥಳೀಯ ಸಂಸ್ಥೆ ಅಥವಾ ಬೆಂಗಳೂರು ನೀರು ಸರಬರಾಜು ಮತ್ತು ಒಳಚರಂಡಿ ಮಂಡಳಿ ಇತರ ಸರ್ಕಾರಿ ಅಥವಾ ಸರ್ಕಾರೇತರ ಸಂಸ್ಥೆಗಳಿಂದ ಅಥವಾ ಒಳಚರಂಡಿ ವ್ಯವಸ್ಥೆಗಳು ಹಾಗೂ ರಸ್ತೆಯನ್ನು ಅಭಿವೃದ್ಧಿಪಡಿಸುವ ಸಂದರ್ಭದಲ್ಲಿ ಮುಫತ್ತಾಗಿ ಸಾರ್ವಜನಿಕ ಉಪಯೋಗಕ್ಕಾಗಿ ನೋಂದಾಯಿತ ಪರಿತ್ಯಾಜನಾ ಪತ್ರದ ಮೂಲಕ ಪ್ರಾಧಿಕಾರಕ್ಕೆ ಹಸ್ತಾಂತರಿಸತಕ್ಕದ್ದು.


11. ಬಫರ್ ಪ್ರದೇಶದಲ್ಲಿ ಗಿಡ ಮರಗಳನ್ನು ಬೆಳಸತಕ್ಕದ್ದು.

**ಠರಾವು ಸಂಖ್ಯೆ: 306/ 2015, ದಿನಾಂಕ 31.08.2015**

**ವಿಷಯ:-** ಬೆಂಗಳೂರು ಪೂರ್ವ ತಾಲ್ಲೂಕು, ವರ್ತೂರು ಹೋಬಳಿ, ಅಮಾನಿಬೆಳ್ಳಂದೂರು ಖಾನೆ ಗ್ರಾಮದ ಸರ್ವೆ ನಂ.256/1 ರಲ್ಲಿನ 00 ಎಕರೆ 30 ಗುಂಟೆ ಅಥವಾ 3035.11 ಚ.ಮೀ ವಿಸ್ತೀರ್ಣದ ಪ್ರದೇಶವನ್ನು ವಸತಿ (ಪ್ರಧಾನ) ಸೆನ್ಸಿಟೀವ್ ವಲಯದಿಂದ ವಿಮುಕ್ತಿಗೊಳಿಸಿ ಅಭಿವೃದ್ಧಿಗಳನ್ನು ಅನುಮತಿಸಲು ಅರ್ಜಿದಾರರಾದ ಶ್ರೀಮತಿ ಲಕ್ಷ್ಮಮ್ಮ ಕೋಂ ಲೇ. ಕೃಷ್ಣಪ್ಪ ರವರು ಕೋರಿರುವ ಬಗ್ಗೆ.

ಸೆನ್ಸಿಟೀವ್ ವಲಯ ಉಪ ಸಮಿತಿ ಸಭೆಯ ಮುಂದೆ ಮಂಡಿಸಲಾದ ಟಿಪ್ಪಣಿಯನ್ನು ಪರಿಶೀಲಿಸಿ ಚರ್ಚಿಸಲಾಯಿತು. ಸಭೆಯಲ್ಲಿ ಚರ್ಚಿಸಿದಂತೆ, ಪ್ರಶ್ನಿತ ಪ್ರದೇಶವು RMP-2015 ರಲ್ಲಿ ವಸತಿ (ಪ್ರಧಾನ) ಸೆನ್ಸಿಟೀವ್ ಗಾಗಿ ವರ್ಗೀಕರಿಸಿದ್ದು , ಗ್ರಾಮನಕ್ಷೆಯಂತೆ ಸ್ಥತ್ತಿನ ದಕ್ಷಿಣಕ್ಕೆ ಇರುವ ರಾಜಕಾಲುವೆಯಿಂದ ಅಗತ್ಯ ಬಫರ್ ಅಳವಡಿಸುವ ಮತ್ತು ಸದರಿ ಪ್ರದೇಶದಲ್ಲಿ ಉದ್ದೇಶಿತ ಬೆಳವಣಿಗೆಗಳಿಂದ ಯಾವುದೇ ಅಸಂಸ್ಕರಿಸಿತ ತ್ಯಾಜ್ಯ ನೀರನ್ನು ಹೊರಬಿಡದೇ ಇರುವ ನಿಭಂದನೆ ಹಾಗೂ ಈ ಕೆಳಕಂಡ ಷರತ್ತುಗಳನ್ನು ವಿಧಿಸಿ, ಬೆಂಗಳೂರು ಪೂರ್ವ ತಾಲ್ಲೂಕು, ವರ್ತೂರು ಹೋಬಳಿ, ಅಮಾನಿಬೆಳ್ಳಂದೂರು ಖಾನೆ ಗ್ರಾಮದ ಸರ್ವೆ ನಂ.256/1 ರಲ್ಲಿನ ವಸತಿ (ಪ್ರಧಾನ) ಸೆನ್ಸಿಟೀವ್ ಗಾಗಿ ಕಾಯ್ದಿರಿಸಿರುವ 3035.11ಚ.ಮೀ ವಿಸ್ತೀರ್ಣದ ಪ್ರದೇಶದಲ್ಲಿ ಅಭಿವೃದ್ಧಿಗಳನ್ನು ಅನುಮತಿಸಲು ತೀರ್ಮಾನಿಸಲಾಯಿತು.

1. ಸದರಿ ಪ್ರದೇಶದಲ್ಲಿ ಅಭಿವೃದ್ಧಿ ಅಥವಾ ಕಟ್ಟಡ ನಿರ್ಮಾಣಗಳನ್ನು ಕೈಗೊಳ್ಳುವ ಪೂರ್ವದಲ್ಲಿ ಸಕ್ಷಮ ಪ್ರಾಧಿಕಾರದಿಂದ ಕರ್ನಾಟಕ ನಗರ ಮತ್ತು ಗ್ರಾಮಾಂತರ ಯೋಜನಾ ಕಾಯ್ದೆ 1961 ರ ಕಲಂ 15 ಮತ್ತು 17 ರಡಿಯಲ್ಲಿ ಸೂಕ್ತ ನಕ್ಷೆ ಅನುಮೋದನೆ ಮತ್ತು ಅನುಮತಿಯನ್ನು ಪಡೆಯತಕ್ಕದ್ದು.
2. ಸ್ವಾಭಾವಿಕವಾಗಿ ಇಳಿಮಟ್ಟದ ಕಡೆ ಹೋಗುವ ಮಳೆ ನೀರನ್ನು ಡೈನ್ ಮುಖಾಂತರ ವ್ಯಾಲಿಗೆ ತಂದು ಸೇರಿಸುವುದು ಹಾಗೂ ನೀರು ಸರಾಗವಾಗಿ ಹರಿಯಲು ಸೂಕ್ತ ವ್ಯವಸ್ಥೆ ಮಾಡುವುದು.

  
7(9/11)  
ಶ್ರೀ. ಟಿ.ಎ. ಸದಸ್ಯರು

  
Commissioner

3. ಕಟ್ಟಡ ನಕ್ಷೆ ಅನುಮೋದನೆ ಸಮಯದಲ್ಲಿ ತಳಮಹಡಿ ಅಗತ್ಯತೆ ಬಗ್ಗೆ Water table ನ ವರದಿ ಪಡೆದು ಅದಕ್ಕನುಗುಣವಾಗಿ ಕ್ರಮ ಜರುಗಿಸುವುದು.
4. ಅಭಿವೃದ್ಧಿ ಯೋಜನಾ ನಕ್ಷೆ ಹಾಗೂ ಕಟ್ಟಡ ನಕ್ಷೆಯನ್ನು ಸಕ್ಷಮ ಪ್ರಾಧಿಕಾರದಿಂದ ಅನುಮೋದಿಸಿಕೊಳ್ಳುವುದು.
5. ಪ್ರಶ್ನಿತ ಪ್ರದೇಶಕ್ಕೆ ಇರುವ ರಸ್ತೆಯ ಬಗ್ಗೆ ನಕ್ಷೆ ಮಂಜೂರಾತಿ ನೀಡುವ ಸಕ್ಷಮ ಪ್ರಾಧಿಕಾರವು ಪರಿಶೀಲಿಸಿಕೊಳ್ಳುವುದು.
6. ಕುಡಿಯುವ ನೀರು ವ್ಯವಸ್ಥೆಯನ್ನು ಹಾಗೂ ತ್ಯಾಜ್ಯ ನೀರು ವಿಲೇವಾರಿಗಾಗಿ Sewage Treatment Plant ಸಹಿತ ಒಳಚರಂಡಿ ವ್ಯವಸ್ಥೆಯನ್ನು ಅರ್ಜಿದಾರರೇ ಕಲ್ಪಿಸುವುದು.
7. ಪ್ರಸ್ತಾಪಿತ ಜಮೀನನ್ನು ಅಭಿವೃದ್ಧಿ ಪಡಿಸುವ ಸಂದರ್ಭದಲ್ಲಿ ಅರ್ಜಿದಾರರು ಕಡ್ಡಾಯವಾಗಿ ಮಳೆನೀರು ಕೊಯ್ಲಿಗೆ ಸಂಬಂಧಿಸಿದಂತೆ ಪೂರ್ಣ ವಿವರಗಳನ್ನು ನಕ್ಷೆಯಲ್ಲಿ ಗುರುತಿಸಿ ಉದ್ದೇಶಿತ ಒಟ್ಟು ಕ್ಷೇತ್ರದಲ್ಲಿ ಯಾವುದೇ ರೀತಿಯ ಮಳೆನೀರು ವ್ಯರ್ಥವಾಗಿ ಹೊರಗೆ ಹೋಗದಂತೆ ಉದ್ದೇಶಿತ ಜಮೀನಿನಲ್ಲಿಯೇ ಭೂಮಿಯ ಒಳಗಡೆ ಇಂಗುವಂತೆ ಮಾಡಲು ವಿನ್ಯಾಸವನ್ನು ಸಿದ್ಧಪಡಿಸಿ ಪೂರ್ಣ ವಿವರಗಳನ್ನು ನಕ್ಷೆಯಲ್ಲಿ ಗುರುತಿಸಿ ತೋರಿಸತಕ್ಕದ್ದು.
8. ವಸತಿ ಯೋಜನೆಯಲ್ಲಿನ ಘನತ್ಯಾಜ್ಯಗಳನ್ನು ಹಸಿತ್ಯಾಜ್ಯ, ಒಣತ್ಯಾಜ್ಯ ಪ್ಲಾಸ್ಟಿಕ್ ಮತ್ತು ಇತ್ಯಾದಿಯಾಗಿ ವಿಂಗಡಿಸಿ, Compost ಮಾಡಲು ಸೂಕ್ತ ಸ್ಥಳವನ್ನು ಕಾಯ್ದಿರಿಸತಕ್ಕದ್ದು. ಹಾಗೂ Dual Piping System ಅನ್ನು ಸಹ ಅಳವಡಿಸತಕ್ಕದ್ದು.
9. ಪ್ರಸ್ತಾಪಿತ ಜಮೀನನ್ನು ಅಭಿವೃದ್ಧಿಪಡಿಸುವ ಸಂದರ್ಭದಲ್ಲಿ ಭೂಮಿಯ ಒಳಗಡೆ ಎಲೆಕ್ಟ್ರಿಕ್ ಕೇಬಲ್ ಗಳನ್ನು ಅಳವಡಿಸತಕ್ಕದ್ದು.
10. ನಾಲಾ ಬಫರ್ ಗಾಗಿ ಕಾಯ್ದಿರಿಸಿರುವ ಪ್ರದೇಶವನ್ನು ಸ್ಥಳೀಯ ಸಂಸ್ಥೆ ಅಥವಾ ಬೆಂಗಳೂರು ನೀರು ಸರಬರಾಜು ಮತ್ತು ಒಳಚರಂಡಿ ಮಂಡಳಿ ಇತರೆ ಸರ್ಕಾರಿ ಅಥವಾ ಸರ್ಕಾರೇತರ ಸಂಸ್ಥೆಗಳಿಂದ ಅಥವಾ ಒಳಚರಂಡಿ ವ್ಯವಸ್ಥೆಗಳು ಹಾಗೂ ರಸ್ತೆಯನ್ನು ಅಭಿವೃದ್ಧಿಪಡಿಸುವ ಸಂದರ್ಭದಲ್ಲಿ ಮುಖ್ಯವಾಗಿ ಸಾರ್ವಜನಿಕ ಉಪಯೋಗಕ್ಕಾಗಿ ನೋಂದಾಯಿತ ಪರಿತ್ಯಾಜನಾ ಪತ್ರದ ಮೂಲಕ ಪ್ರಾಧಿಕಾರಕ್ಕೆ ಹಸ್ತಾಂತರಿಸತಕ್ಕದ್ದು.
11. ಬಫರ್ ಪ್ರದೇಶದಲ್ಲಿ ಗಿಡ ಮರಗಳನ್ನು ಬೆಳಸತಕ್ಕದ್ದು.

2/9/11  
 ಡಿ. ಲೋ. ಸದಸ್ಯರು

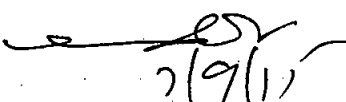
Commissioner

ರರಾವು ಸಂಖ್ಯೆ: 307/ 2015, ದಿನಾಂಕ 31.08.2015

**ವಿಷಯ:-** ಬೆಂಗಳೂರು ಪೂರ್ವ ತಾಲ್ಲೂಕು, ವರ್ತೂರು ಹೋಬಳಿ, ಕೆಂಪಾಪುರ ಗ್ರಾಮದ ಸರ್ವೆ ನಂ.16 ರಲ್ಲಿನ 02 ಎಕರೆ 16 ಗುಂಟೆ ಪೈಕಿ 01 ಎಕರೆ 30 ಗುಂಟೆ ಅಥವಾ 7081.94ಚ.ಮೀ ವಿಸ್ತೀರ್ಣದ ಪ್ರದೇಶವನ್ನು ವಸತಿ (ಪ್ರಧಾನ) ಸೆನ್ಸಿಟೀವ್ ವಲಯದ ಪ್ರದೇಶದಲ್ಲಿ ಅಭಿವೃದ್ಧಿಗಳನ್ನು ಅನುಮತಿಸಲು ಅರ್ಜಿದಾರರಾದ ಶ್ರೀ ಅಮರ್ ಚಂದ್ ರವರು ಕೋರಿರುವ ಬಗ್ಗೆ.

ಸೆನ್ಸಿಟೀವ್ ವಲಯ ಉಪ ಸಮಿತಿ ಸಭೆಯ ಮುಂದೆ ಮಂಡಿಸಲಾದ ಟಿಪ್ಪಣಿಯನ್ನು ಪರಿಶೀಲಿಸಿ ಚರ್ಚಿಸಲಾಯಿತು. ಸಭೆಯಲ್ಲಿ ಚರ್ಚಿಸಿದಂತೆ, ಪ್ರಶ್ನಿತ ಪ್ರದೇಶವು RMP-2015 ರಲ್ಲಿ ವಸತಿ (ಪ್ರಧಾನ) ಸೆನ್ಸಿಟೀವ್ ಗಾಗಿ ವರ್ಗೀಕರಿಸಿದ್ದು , ಗ್ರಾಮ ನಕ್ಷೆಯಂತೆ ಪ್ರಶ್ನಿತ ಜಮೀನಿನ ಉತ್ತರಕ್ಕಿರುವ ನಾಲಾದ ಮಧ್ಯಭಾಗದಿಂದ ಅಗತ್ಯ ಬಫರ್ ಅಳವಡಿಸುವ ಷರತ್ತಿಗೊಳಪಡಿಸಿ,ಸದರಿ ಪ್ರದೇಶದಲ್ಲಿ ಉದ್ದೇಶಿತ ಬೆಳವಣಿಗೆಗಳಿಂದ ಯಾವುದೇ ಅಸಂಸ್ಕರಿಸಿತ ತ್ಯಾಜ್ಯ ನೀರನ್ನು ಹೊರಬಿಡದೇ ಇರುವ ನಿಭಂದನೆ ಹಾಗೂ ಈ ಕೆಳಕಂಡ ಷರತ್ತುಗಳನ್ನು ವಿಧಿಸಿ, ಬೆಂಗಳೂರು ಪೂರ್ವ ತಾಲ್ಲೂಕು, ವರ್ತೂರು ಹೋಬಳಿ, ಕೆಂಪಾಪುರ ಗ್ರಾಮದ ಸರ್ವೆ ನಂ.16 ರಲ್ಲಿನ 02 ಎಕರೆ 16 ಗುಂಟೆ ಪೈಕಿ, ವಸತಿ (ಪ್ರಧಾನ) ಸೆನ್ಸಿಟೀವ್ ಗಾಗಿ ಕಾಯ್ದಿರಿಸಿರುವ 01ಎಕರೆ 30ಗುಂಟೆ ಅಥವಾ 7081.94ಚ.ಮೀ ವಿಸ್ತೀರ್ಣದ ಪ್ರದೇಶದಲ್ಲಿ ಅಭಿವೃದ್ಧಿಗಳನ್ನು ಅನುಮತಿಸಲು ತೀರ್ಮಾನಿಸಲಾಯಿತು.

1. ಸದರಿ ಪ್ರದೇಶದಲ್ಲಿ ಅಭಿವೃದ್ಧಿ ಅಥವಾ ಕಟ್ಟಡ ನಿರ್ಮಾಣಗಳನ್ನು ಕೈಗೊಳ್ಳುವ ಪೂರ್ವದಲ್ಲಿ ಸಕ್ಷಮ ಪ್ರಾಧಿಕಾರದಿಂದ ಕರ್ನಾಟಕ ನಗರ ಮತ್ತು ಗ್ರಾಮಾಂತರ ಯೋಜನಾ ಕಾಯ್ದೆ 1961 ರ ಕಲಂ 15 ಮತ್ತು 17 ರಡಿಯಲ್ಲಿ ಸೂಕ್ತ ನಕ್ಷೆ ಅನುಮೋದನೆ ಮತ್ತು ಅನುಮತಿಯನ್ನು ಪಡೆಯತಕ್ಕದ್ದು.
2. ಸ್ವಾಭಾವಿಕವಾಗಿ ಇಳಿಮಟ್ಟದ ಕಡೆ ಹೋಗುವ ಮಳೆ ನೀರನ್ನು ಡೈನ್ ಮುಖಾಂತರ ವ್ಯಾಲಿಗೆ ತಂದು ಸೇರಿಸುವುದು ಹಾಗೂ ನೀರು ಸರಾಗವಾಗಿ ಹರಿಯಲು ಸೂಕ್ತ ವ್ಯವಸ್ಥೆ ಮಾಡುವುದು.
3. ಕಟ್ಟಡ ನಕ್ಷೆ ಅನುಮೋದನೆ ಸಮಯದಲ್ಲಿ ತಳಮಹಡಿ ಅಗತ್ಯತೆ ಬಗ್ಗೆ Water table ನ ವರದಿ ಪಡೆದು ಅದಕ್ಕನುಗುಣವಾಗಿ ಕ್ರಮ ಜರುಗಿಸುವುದು.
4. ಅಭಿವೃದ್ಧಿ ಯೋಜನಾ ನಕ್ಷೆ ಹಾಗೂ ಕಟ್ಟಡ ನಕ್ಷೆಯನ್ನು ಸಕ್ಷಮ ಪ್ರಾಧಿಕಾರದಿಂದ ಅನುಮೋದಿಸಿಕೊಳ್ಳುವುದು.
5. ಪ್ರಶ್ನಿತ ಪ್ರದೇಶಕ್ಕೆ ಇರುವ ರಸ್ತೆಯ ಬಗ್ಗೆ ನಕ್ಷೆ ಮಂಜೂರಾತಿ ನೀಡುವ ಸಕ್ಷಮ ಪ್ರಾಧಿಕಾರವು ಪರಿಶೀಲಿಸಿಕೊಳ್ಳುವುದು.


  
ಶ್ರೀ. ಯೋ. ಸದಸ್ಯರು

  
Commissioner

6. ಕುಡಿಯುವ ನೀರು ವ್ಯವಸ್ಥೆಯನ್ನು ಹಾಗೂ ತ್ಯಾಜ್ಯ ನೀರು ವಿಲೇವಾರಿಗಾಗಿ Sewage Treatment Plant ಸಹಿತ ಒಳಚರಂಡಿ ವ್ಯವಸ್ಥೆಯನ್ನು ಅರ್ಜಿದಾರರೇ ಕಲ್ಪಿಸುವುದು.
7. ಪ್ರಸ್ತಾಪಿತ ಜಮೀನನ್ನು ಅಭಿವೃದ್ಧಿ ಪಡಿಸುವ ಸಂದರ್ಭದಲ್ಲಿ ಅರ್ಜಿದಾರರು ಕಡ್ಡಾಯವಾಗಿ ಮಳೆನೀರು ಕೊಯ್ಲಿಗೆ ಸಂಬಂಧಿಸಿದಂತೆ ಪೂರ್ಣ ವಿವರಗಳನ್ನು ನಕ್ಷೆಯಲ್ಲಿ ಗುರುತಿಸಿ ಉದ್ದೇಶಿತ ಒಟ್ಟು ಕ್ಷೇತ್ರದಲ್ಲಿ ಯಾವುದೇ ರೀತಿಯ ಮಳೆನೀರು ವ್ಯರ್ಥವಾಗಿ ಹೊರಗೆ ಹೋಗದಂತೆ ಉದ್ದೇಶಿತ ಜಮೀನಿನಲ್ಲಿಯೇ ಭೂಮಿಯ ಒಳಗಡೆ ಇಂಗುವಂತೆ ಮಾಡಲು ವಿನ್ಯಾಸವನ್ನು ಸಿದ್ಧಪಡಿಸಿ ಪೂರ್ಣ ವಿವರಗಳನ್ನು ನಕ್ಷೆಯಲ್ಲಿ ಗುರುತಿಸಿ ತೋರಿಸತಕ್ಕದ್ದು.
8. ವಸತಿ ಯೋಜನೆಯಲ್ಲಿನ ಘನತ್ಯಾಜ್ಯಗಳನ್ನು ಹಸಿತ್ಯಾಜ್ಯ, ಒಣತ್ಯಾಜ್ಯ ಪ್ಲಾಸ್ಟಿಕ್ ಮತ್ತು ಇತ್ಯಾದಿಯಾಗಿ ವಿಂಗಡಿಸಿ, Compost ಮಾಡಲು ಸೂಕ್ತ ಸ್ಥಳವನ್ನು ಕಾಯ್ದಿರಿಸತಕ್ಕದ್ದು. ಹಾಗೂ Dual Piping System ಅನ್ನು ಸಹ ಅಳವಡಿಸತಕ್ಕದ್ದು.
9. ಪ್ರಸ್ತಾಪಿತ ಜಮೀನನ್ನು ಅಭಿವೃದ್ಧಿಪಡಿಸುವ ಸಂದರ್ಭದಲ್ಲಿ ಭೂಮಿಯ ಒಳಗಡೆ ಎಲೆಕ್ಟ್ರಿಕ್ ಕೇಬಲ್ ಗಳನ್ನು ಅಳವಡಿಸತಕ್ಕದ್ದು.
10. ನಾಲಾ ಬಫರ್ ಗಾಗಿ ಕಾಯ್ದಿರಿಸಿರುವ ಪ್ರದೇಶವನ್ನು ಸ್ಥಳೀಯ ಸಂಸ್ಥೆ ಅಥವಾ ಬೆಂಗಳೂರು ನೀರು ಸರಬರಾಜು ಮತ್ತು ಒಳಚರಂಡಿ ಮಂಡಳಿ ಇತರೆ ಸರ್ಕಾರಿ ಅಥವಾ ಸರ್ಕಾರೇತರ ಸಂಸ್ಥೆಗಳಿಂದ ಅಥವಾ ಒಳಚರಂಡಿ ವ್ಯವಸ್ಥೆಗಳು ಹಾಗೂ ರಸ್ತೆಯನ್ನು ಅಭಿವೃದ್ಧಿಪಡಿಸುವ ಸಂದರ್ಭದಲ್ಲಿ ಮುಖ್ಯವಾಗಿ ಸಾರ್ವಜನಿಕ ಉಪಯೋಗಕ್ಕಾಗಿ ನೋಂದಾಯಿತ ಪರಿತ್ಯಾಜನಾ ಪತ್ರದ ಮೂಲಕ ಪ್ರಾಧಿಕಾರಕ್ಕೆ ಹಸ್ತಾಂತರಿಸತಕ್ಕದ್ದು.
11. ಬಫರ್ ಪ್ರದೇಶದಲ್ಲಿ ಗಿಡ ಮರಗಳನ್ನು ಬೆಳೆಸತಕ್ಕದ್ದು.

**ಠರಾವು ಸಂಖ್ಯೆ: 308/ 2015, ದಿನಾಂಕ 31.08.2015**


**ವಿಷಯ:-** ಬೆಂಗಳೂರು ಪೂರ್ವ ತಾಲ್ಲೂಕು, ವರ್ತೂರು ಹೋಬಳಿ, ಅಮಾನಿಬೆಳ್ಳಂದೂರು ಗ್ರಾಮದ ಸರ್ವೆ ನಂ.328 ರಲ್ಲಿನ 00 ಎಕರೆ 20 ಗುಂಟೆ ಅಥವಾ 2023.41 ಚ.ಮೀ ವಿಸ್ತೀರ್ಣದ ವಸತಿ (ಪ್ರಧಾನ) ಸೆನ್ಸಿಟಿವ್ ವಲಯದ ಪ್ರದೇಶದಲ್ಲಿ ಅಭಿವೃದ್ಧಿಗಳನ್ನು ಅನುಮತಿಸಲು ಅರ್ಜಿದಾರರಾದ ಶ್ರೀಮತಿ ಜಯಮ್ಮ ಕೋಂ ಜಯರಾಮಿರಡ್ಡಿ ರವರು ಕೋರಿರುವ ಬಗ್ಗೆ.

  
 2/9/15  
 ಡಿ. ಲೋ. ಸದಸ್ಯರು

  
**Commissioner**

ಸೆನ್ಸಿಟೀವ್ ವಲಯ ಉಪ ಸಮಿತಿ ಸಭೆಯ ಮುಂದೆ ಮಂಡಿಸಲಾದ ಟಿಪ್ಪಣಿಯನ್ನು ಪರಿಶೀಲಿಸಿ ಚರ್ಚಿಸಲಾಯಿತು. ಸಭೆಯಲ್ಲಿ ಚರ್ಚಿಸಿದಂತೆ, ಪ್ರಶ್ನಿತ ಜಮೀನಿನ ದಕ್ಷಿಣ ಭಾಗದಲ್ಲಿ ಕೆರೆಯನ್ನು ಸೂಚಿಸಿದ್ದು, ಕೆರೆಯ ಎಲ್ಲೆಯಿಂದ 30 ಮೀ (No Development Zone) ಹಾಗೂ ಉತ್ತರದಲ್ಲಿನ ನಾಲಾದ ಮಧ್ಯಭಾಗದಿಂದ ಅಗತ್ಯ ಬಫರ್ ಅಳವಡಿಸುವ ಷರತ್ತು ವಿಧಿಸಿ, ಹಾಗೂ ಉದ್ದೇಶಿತ ಬೆಳವಣಿಗೆಗಳಿಂದ ಯಾವುದೇ ಅಸಂಸ್ಕರಿಸಿದ ತ್ಯಾಜ್ಯ ನೀರನ್ನು ಹೊರಬಿಡದೇ ಇರುವ ನಿಬಂಧನೆ ಹಾಗೂ ಈ ಕೆಳಕಂಡ ಷರತ್ತುಗಳನ್ನು ವಿಧಿಸಿ, ಬೆಂಗಳೂರು ಪೂರ್ವ ತಾಲ್ಲೂಕು, ವರ್ತೂರು ಹೋಬಳಿ, ಅಮಾನಿಬೆಳ್ಳಂದೂರು ಗ್ರಾಮದ ಸರ್ವೆ ನಂ.328 ರಲ್ಲಿನ ವಸತಿ (ಪ್ರಧಾನ) ಸೆನ್ಸಿಟೀವ್ ಗಾಗಿ ಕಾಯ್ದಿರಿಸಿರುವ 00 ಎಕರೆ 20 ಗುಂಟೆ ಅಥವಾ 2023.41 ಚ.ಮೀ ವಿಸ್ತೀರ್ಣದ ಪ್ರದೇಶದಲ್ಲಿ ಅಭಿವೃದ್ಧಿಗಳನ್ನು ಅನುಮತಿಸಲು ತೀರ್ಮಾನಿಸಲಾಯಿತು.

1. ಸದರಿ ಪ್ರದೇಶದಲ್ಲಿ ಅಭಿವೃದ್ಧಿ ಅಥವಾ ಕಟ್ಟಡ ನಿರ್ಮಾಣಗಳನ್ನು ಕೈಗೊಳ್ಳುವ ಪೂರ್ವದಲ್ಲಿ ಸಕ್ಷಮ ಪ್ರಾಧಿಕಾರದಿಂದ ಕರ್ನಾಟಕ ನಗರ ಮತ್ತು ಗ್ರಾಮಾಂತರ ಯೋಜನಾ ಕಾಯ್ದೆ 1961 ರ ಕಲಂ 15 ಮತ್ತು 17 ರಡಿಯಲ್ಲಿ ಸೂಕ್ತ ನಕ್ಷೆ ಅನುಮೋದನೆ ಮತ್ತು ಅನುಮತಿಯನ್ನು ಪಡೆಯತಕ್ಕದ್ದು.
2. ಸ್ವಾಭಾವಿಕವಾಗಿ ಇಳಿಮಟ್ಟದ ಕಡೆ ಹೋಗುವ ಮಳೆ ನೀರನ್ನು ಡೈನ್ ಮುಖಾಂತರ ವ್ಯಾಲಿಗೆ ತಂದು ಸೇರಿಸುವುದು ಹಾಗೂ ನೀರು ಸರಾಗವಾಗಿ ಹರಿಯಲು ಸೂಕ್ತ ವ್ಯವಸ್ಥೆ ಮಾಡುವುದು.
3. ಕಟ್ಟಡ ನಕ್ಷೆ ಅನುಮೋದನೆ ಸಮಯದಲ್ಲಿ ತಳಮಹಡಿ ಅಗತ್ಯತೆ ಬಗ್ಗೆ Water table ನ ವರದಿ ಪಡೆದು ಅದಕ್ಕನುಗುಣವಾಗಿ ಕ್ರಮ ಜರುಗಿಸುವುದು.
4. ಅಭಿವೃದ್ಧಿ ಯೋಜನಾ ನಕ್ಷೆ ಹಾಗೂ ಕಟ್ಟಡ ನಕ್ಷೆಯನ್ನು ಸಕ್ಷಮ ಪ್ರಾಧಿಕಾರದಿಂದ ಅನುಮೋದಿಸಿಕೊಳ್ಳುವುದು.
5. ಪ್ರಶ್ನಿತ ಪ್ರದೇಶಕ್ಕೆ ಇರುವ ರಸ್ತೆಯ ಬಗ್ಗೆ ನಕ್ಷೆ ಮಂಜೂರಾತಿ ನೀಡುವ ಸಕ್ಷಮ ಪ್ರಾಧಿಕಾರವು ಪರಿಶೀಲಿಸಿಕೊಳ್ಳುವುದು.
6. ಕುಡಿಯುವ ನೀರು ವ್ಯವಸ್ಥೆಯನ್ನು ಹಾಗೂ ತ್ಯಾಜ್ಯ ನೀರು ವಿಲೇವಾರಿಗಾಗಿ Sewage Treatment Plant ಸಹಿತ ಒಳಚರಂಡಿ ವ್ಯವಸ್ಥೆಯನ್ನು ಅರ್ಜಿದಾರರೇ ಕಲ್ಪಿಸುವುದು.
7. ಪ್ರಸ್ತಾಪಿತ ಜಮೀನನ್ನು ಅಭಿವೃದ್ಧಿ ಪಡಿಸುವ ಸಂದರ್ಭದಲ್ಲಿ ಅರ್ಜಿದಾರರು ಕಡ್ಡಾಯವಾಗಿ ಮಳೆನೀರು ಕೊಯ್ಲಿಗೆ ಸಂಬಂಧಿಸಿದಂತೆ ಪೂರ್ಣ ವಿವರಗಳನ್ನು ನಕ್ಷೆಯಲ್ಲಿ ಗುರುತಿಸಿ ಉದ್ದೇಶಿತ ಒಟ್ಟು ಕ್ಷೇತ್ರದಲ್ಲಿ ಯಾವುದೇ ರೀತಿಯ ಮಳೆನೀರು ವ್ಯರ್ಥವಾಗಿ ಹೊರಗೆ ಹೋಗದಂತೆ ಉದ್ದೇಶಿತ ಜಮೀನಿನಲ್ಲಿಯೇ ಭೂಮಿಯ ಒಳಗಡೆ ಇಂಗುವಂತೆ ಮಾಡಲು ವಿನ್ಯಾಸವನ್ನು ಸಿದ್ಧಪಡಿಸಿ ಪೂರ್ಣ ವಿವರಗಳನ್ನು ನಕ್ಷೆಯಲ್ಲಿ ಗುರುತಿಸಿ ತೋರಿಸತಕ್ಕದ್ದು.

  
2/9/11  
0. ರೂ. ಸದ್ಯಾ.

  
Commissioner




8. ವಸತಿ ಯೋಜನೆಯಲ್ಲಿನ ಘನತ್ಯಾಜ್ಯಗಳನ್ನು ಹಸಿತ್ಯಾಜ್ಯ, ಒಣತ್ಯಾಜ್ಯ ಪ್ಲಾಸ್ಟಿಕ್ ಮತ್ತು ಇತ್ಯಾದಿಯಾಗಿ ವಿಂಗಡಿಸಿ, Compost ಮಾಡಲು ಸೂಕ್ತ ಸ್ಥಳವನ್ನು ಕಾಯ್ದಿರಿಸತಕ್ಕದ್ದು. ಹಾಗೂ Dual Piping System ಅನ್ನು ಸಹ ಅಳವಡಿಸತಕ್ಕದ್ದು.
9. ಪ್ರಸ್ತಾಪಿತ ಜಮೀನನ್ನು ಅಭಿವೃದ್ಧಿಪಡಿಸುವ ಸಂದರ್ಭದಲ್ಲಿ ಭೂಮಿಯ ಒಳಗಡೆ ಎಲೆಕ್ಟ್ರಿಕ್ ಕೇಬಲ್ ಗಳನ್ನು ಅಳವಡಿಸತಕ್ಕದ್ದು.
10. ನಾಲಾ ಬಫರ್ ಗಾಗಿ ಕಾಯ್ದಿರಿಸಿರುವ ಪ್ರದೇಶವನ್ನು ಸ್ಥಳೀಯ ಸಂಸ್ಥೆ ಅಥವಾ ಬೆಂಗಳೂರು ನೀರು ಸರಬರಾಜು ಮತ್ತು ಒಳಚರಂಡಿ ಮಂಡಳಿ ಇತರೆ ಸರ್ಕಾರಿ ಅಥವಾ ಸರ್ಕಾರೇತರ ಸಂಸ್ಥೆಗಳಿಂದ ಅಥವಾ ಒಳಚರಂಡಿ ವ್ಯವಸ್ಥೆಗಳು ಹಾಗೂ ರಸ್ತೆಯನ್ನು ಅಭಿವೃದ್ಧಿಪಡಿಸುವ ಸಂದರ್ಭದಲ್ಲಿ ಮುಖ್ಯಾಧಿಕಾರಿ ಸಾರ್ವಜನಿಕ ಉಪಯೋಗಕ್ಕಾಗಿ ನೋಂದಾಯಿತ ಪರಿತ್ಯಾಜನಾ ಪತ್ರದ ಮೂಲಕ ಪ್ರಾಧಿಕಾರಕ್ಕೆ ಹಸ್ತಾಂತರಿಸತಕ್ಕದ್ದು.
11. ಬಫರ್ ಪ್ರದೇಶದಲ್ಲಿ ಗಿಡ ಮರಗಳನ್ನು ಬೆಳಸತಕ್ಕದ್ದು.

**ಠರಾವು ಸಂಖ್ಯೆ: 309/ 2015, ದಿನಾಂಕ 31.08.2015**

**ವಿಷಯ:-** ಬೆಂಗಳೂರು ಪೂರ್ವ ತಾಲ್ಲೂಕು, ವರ್ತೂರು ಹೋಬಳಿ, ಗುಂಜೂರು ಗ್ರಾಮದ ಸರ್ವೆ ನಂ.193/2 ರಲ್ಲಿನ 00 ಎಕರೆ 36 ಗುಂಟೆ ಅಥವಾ 3642.14 ಚ.ಮೀ ವಿಸ್ತೀರ್ಣದ ವಸತಿ (ಪ್ರಧಾನ) ಸೆನ್ಸಿಟಿವ್ ವಲಯದ ಪ್ರದೇಶದಲ್ಲಿ ಅಭಿವೃದ್ಧಿಗಳನ್ನು ಅನುಮತಿಸಲು ಅರ್ಜಿದಾರರ ಪರವಾಗಿ GPA ದಾರರಾದ M/s. High Life Ventures ( Rep. by Director Sanna Reddy , Prasad Reddy) ರವರು ಕೋರಿರುವ ಬಗ್ಗೆ.


ಸೆನ್ಸಿಟಿವ್ ವಲಯ ಉಪ ಸಮಿತಿ ಸಭೆಯ ಮುಂದೆ ಮಂಡಿಸಲಾದ ಟಿಪ್ಪಣಿಯನ್ನು ಪರಿಶೀಲಿಸಿ ಚರ್ಚಿಸಲಾಯಿತು. ಸಭೆಯಲ್ಲಿ ಚರ್ಚಿಸಿದಂತೆ, ಪ್ರಶ್ನಿತ ಜಮೀನಿನ ದಕ್ಷಿಣಕ್ಕೆ ನಾಲಾದ ಮಧ್ಯ ಭಾಗದಿಂದ ಅಗತ್ಯ ಬಫರ್ ಕಾಯ್ದಿರಿಸುವ ಷರತ್ತಿಗೊಳಪಡಿಸಿ, ಪ್ರಶ್ನಿತ ಸರ್ವೆ ನಂ.193/2 ಗೆ ಲಗತ್ತಾಗಿರುವ ಸರ್ವೆ ನಂ.195/4 & 194/5 ಮತ್ತು 137/1 ಪ್ರದೇಶಗಳನ್ನು ಒಟ್ಟಾರೆ ಅಭಿವೃದ್ಧಿಪಡಿಸುವುದಾಗಿ ಸಲ್ಲಿಸಿರುವ ಪ್ರಮಾಣ ಪತ್ರಕ್ಕೆ ಬದ್ಧರಿಸತಕ್ಕದ್ದು. ಹಾಗೂ ಉದ್ದೇಶಿತ ಬೆಳವಣಿಗೆಗಳಿಂದ ಯಾವುದೇ ಅಸಂಸ್ಕರಿಸಿತ ತ್ಯಾಜ್ಯ ನೀರನ್ನು ಹೊರಬಿಡದೇ ಇರುವ ನಿಭಂದನೆ ಹಾಗೂ ಈ ಕೆಳಕಂಡ ಷರತ್ತುಗಳನ್ನು ವಿಧಿಸಿ, ಬೆಂಗಳೂರು ಪೂರ್ವ ತಾಲ್ಲೂಕು, ವರ್ತೂರು ಹೋಬಳಿ, ಗುಂಜೂರು ಗ್ರಾಮದ ಸರ್ವೆ ನಂ.193/2 ರಲ್ಲಿನ ವಸತಿ (ಪ್ರಧಾನ) ಸೆನ್ಸಿಟಿವ್ ಗಾಗಿ ಕಾಯ್ದಿರಿಸಿರುವ

  
2/9/15  
O. Srinivas

  
Commissioner

00 ಎಕರೆ 36 ಗುಂಟೆ ಅಥವಾ 3642.14ಚ.ಮೀ ವಿಸ್ತೀರ್ಣದ ಪ್ರದೇಶದಲ್ಲಿ ಅಭಿವೃದ್ಧಿಗಳನ್ನು ಅನುಮತಿಸಲು ತೀರ್ಮಾನಿಸಲಾಯಿತು.

1. ಸದರಿ ಪ್ರದೇಶದಲ್ಲಿ ಅಭಿವೃದ್ಧಿ ಅಥವಾ ಕಟ್ಟಡ ನಿರ್ಮಾಣಗಳನ್ನು ಕೈಗೊಳ್ಳುವ ಪೂರ್ವದಲ್ಲಿ ಸಕ್ಷಮ ಪ್ರಾಧಿಕಾರದಿಂದ ಕರ್ನಾಟಕ ನಗರ ಮತ್ತು ಗ್ರಾಮಾಂತರ ಯೋಜನಾ ಕಾಯ್ದೆ 1961 ರ ಕಲಂ 15 ಮತ್ತು 17 ರಡಿಯಲ್ಲಿ ಸೂಕ್ತ ನಕ್ಷೆ ಅನುಮೋದನೆ ಮತ್ತು ಅನುಮತಿಯನ್ನು ಪಡೆಯತಕ್ಕದ್ದು.
2. ಸ್ವಾಭಾವಿಕವಾಗಿ ಇಳಿಮಟ್ಟದ ಕಡೆ ಹೋಗುವ ಮಳೆ ನೀರನ್ನು ಡೈನ್ ಮುಖಾಂತರ ವ್ಯಾಲಿಗೆ ತಂದು ಸೇರಿಸುವುದು ಹಾಗೂ ನೀರು ಸರಾಗವಾಗಿ ಹರಿಯಲು ಸೂಕ್ತ ವ್ಯವಸ್ಥೆ ಮಾಡುವುದು.
3. ಕಟ್ಟಡ ನಕ್ಷೆ ಅನುಮೋದನೆ ಸಮಯದಲ್ಲಿ ತಳಮಹಡಿ ಅಗತ್ಯತೆ ಬಗ್ಗೆ Water table ನ ವರದಿ ಪಡೆದು ಅದಕ್ಕನುಗುಣವಾಗಿ ಕ್ರಮ ಜರುಗಿಸುವುದು.
4. ಅಭಿವೃದ್ಧಿ ಯೋಜನಾ ನಕ್ಷೆ ಹಾಗೂ ಕಟ್ಟಡ ನಕ್ಷೆಯನ್ನು ಸಕ್ಷಮ ಪ್ರಾಧಿಕಾರದಿಂದ ಅನುಮೋದಿಸಿಕೊಳ್ಳುವುದು.
5. ಪ್ರಶ್ನಿತ ಪ್ರದೇಶಕ್ಕೆ ಇರುವ ರಸ್ತೆಯ ಬಗ್ಗೆ ನಕ್ಷೆ ಮಂಜೂರಾತಿ ನೀಡುವ ಸಕ್ಷಮ ಪ್ರಾಧಿಕಾರವು ಪರಿಶೀಲಿಸಿಕೊಳ್ಳುವುದು.
6. ಕುಡಿಯುವ ನೀರು ವ್ಯವಸ್ಥೆಯನ್ನು ಹಾಗೂ ತ್ಯಾಜ್ಯ ನೀರು ವಿಲೇವಾರಿಗಾಗಿ Sewage Treatment Plant ಸಹಿತ ಒಳಚರಂಡಿ ವ್ಯವಸ್ಥೆಯನ್ನು ಅರ್ಜಿದಾರರೇ ಕಲ್ಪಿಸುವುದು.
7. ಪ್ರಸ್ತಾಪಿತ ಜಮೀನನ್ನು ಅಭಿವೃದ್ಧಿ ಪಡಿಸುವ ಸಂದರ್ಭದಲ್ಲಿ ಅರ್ಜಿದಾರರು ಕಡ್ಡಾಯವಾಗಿ ಮಳೆನೀರು ಕೊಯ್ಲಿಗೆ ಸಂಬಂಧಿಸಿದಂತೆ ಪೂರ್ಣ ವಿವರಗಳನ್ನು ನಕ್ಷೆಯಲ್ಲಿ ಗುರುತಿಸಿ ಉದ್ದೇಶಿತ ಒಟ್ಟು ಕ್ಷೇತ್ರದಲ್ಲಿ ಯಾವುದೇ ರೀತಿಯ ಮಳೆನೀರು ವ್ಯರ್ಥವಾಗಿ ಹೊರಗೆ ಹೋಗದಂತೆ ಉದ್ದೇಶಿತ ಜಮೀನಿನಲ್ಲಿಯೇ ಭೂಮಿಯ ಒಳಗಡೆ ಇಂಗುವಂತೆ ಮಾಡಲು ವಿನ್ಯಾಸವನ್ನು ಸಿದ್ಧಪಡಿಸಿ ಪೂರ್ಣ ವಿವರಗಳನ್ನು ನಕ್ಷೆಯಲ್ಲಿ ಗುರುತಿಸಿ ತೋರಿಸತಕ್ಕದ್ದು.
8. ವಸತಿ ಯೋಜನೆಯಲ್ಲಿನ ಘನತ್ಯಾಜ್ಯಗಳನ್ನು ಹಸಿತ್ಯಾಜ್ಯ, ಒಣತ್ಯಾಜ್ಯ ಪ್ಲಾಸ್ಟಿಕ್ ಮತ್ತು ಇತ್ಯಾದಿಯಾಗಿ ವಿಂಗಡಿಸಿ, Compost ಮಾಡಲು ಸೂಕ್ತ ಸ್ಥಳವನ್ನು ಕಾಯ್ದಿರಿಸತಕ್ಕದ್ದು. ಹಾಗೂ Dual Piping System ಅನ್ನು ಸಹ ಅಳವಡಿಸತಕ್ಕದ್ದು.
9. ಪ್ರಸ್ತಾಪಿತ ಜಮೀನನ್ನು ಅಭಿವೃದ್ಧಿಪಡಿಸುವ ಸಂದರ್ಭದಲ್ಲಿ ಭೂಮಿಯ ಒಳಗಡೆ ಎಲೆಕ್ಟ್ರಿಕ್ ಕೇಬಲ್ ಗಳನ್ನು ಅಳವಡಿಸತಕ್ಕದ್ದು.

  
7/9/15  
ಶ್ರೀ ಯೋ. ಸದಸ್ಯಂ.

  
Commissioner


10. ನಾಲಾ ಬಫರ್ ಗಾಗಿ ಕಾಯ್ದಿರಿಸಿರುವ ಪ್ರದೇಶವನ್ನು ಸ್ಥಳೀಯ ಸಂಸ್ಥೆ ಅಥವಾ ಬೆಂಗಳೂರು ನೀರು ಸರಬರಾಜು ಮತ್ತು ಒಳಚರಂಡಿ ಮಂಡಳಿ ಇತರೆ ಸರ್ಕಾರಿ ಅಥವಾ ಸರ್ಕಾರೇತರ ಸಂಸ್ಥೆಗಳಿಂದ ಅಥವಾ ಒಳಚರಂಡಿ ವ್ಯವಸ್ಥೆಗಳು ಹಾಗೂ ರಸ್ತೆಯನ್ನು ಅಭಿವೃದ್ಧಿಪಡಿಸುವ ಸಂದರ್ಭದಲ್ಲಿ ಮುಖ್ಯಾಧಿಕಾರಿ ಸಾರ್ವಜನಿಕ ಉಪಯೋಗಕ್ಕಾಗಿ ನೋಂದಾಯಿತ ಪರಿತ್ಯಾಜನಾ ಪತ್ರದ ಮೂಲಕ ಪ್ರಾಧಿಕಾರಕ್ಕೆ ಹಸ್ತಾಂತರಿಸತಕ್ಕದ್ದು.
11. ಬಫರ್ ಪ್ರದೇಶದಲ್ಲಿ ಗಿಡ ಮರಗಳನ್ನು ಬೆಳೆಸತಕ್ಕದ್ದು.

**ಠರಾವು ಸಂಖ್ಯೆ: 310/2015, ದಿನಾಂಕ 31.08.2015**

**ವಿಷಯ:-** ಬೆಂಗಳೂರು ಉತ್ತರ ತಾಲ್ಲೂಕು, ಯಲಹಂಕ ಹೋಬಳಿ, ಆವಲಹಳ್ಳಿ ಗ್ರಾಮದ ಸರ್ವೆ ಸಂಖ್ಯೆ. 118(3) ರಲ್ಲಿನ 5058.53 ಚ.ಮೀ ಅಥವಾ 01 ಎಕರೆ 10 ಗುಂಟೆ ವಿಸ್ತೀರ್ಣದ ಪ್ರದೇಶದಲ್ಲಿ ಅಭಿವೃದ್ಧಿಗಳನ್ನು ಅನುಮತಿಸಲು ಶ್ರೀ ಪದ್ಮಯ್ಯ ವಿಪ್ಲು, ಮೆ: ಪಾರ್ಸೂನ್ ಕನ್ ಸ್ಟ್ರಕ್ಷನ್ಸ್ (ಇ) ಪ್ರೈ. ಲಿ., ರವರು ಕೋರಿರುವ ಬಗ್ಗೆ.


ಸೆನ್ಸಿಟೀವ್ ವಲಯ ಉಪ ಸಮಿತಿ ಸಭೆಯ ಮುಂದೆ ಮಂಡಿಸಲಾದ ಟಿಪ್ಪಣಿಯನ್ನು ಪರಿಶೀಲಿಸಿ ಚರ್ಚಿಸಲಾಯಿತು. ಚರ್ಚೆಯ ನಂತರ, ಸರ್ವೆ ನಂ.118/3 ರ ಪೂರ್ವದಲ್ಲಿರುವ ನಾಲಾವು ಆವಲಹಳ್ಳಿ ಗ್ರಾಮದ ಕಡೆಯಿಂದ ಆವಲಹಳ್ಳಿ ಕೆರೆ ಕಡೆಗೆ ಹೋಗುವ ಟರ್ನಿಂಗ್ ನಾಲಾ ಆಗಿರುವುದರಿಂದ, ನಾಲಾ ಮಧ್ಯಭಾಗದಿಂದ 15ಮೀ ಪ್ರದೇಶವನ್ನು ಬಫರ್ ಗಾಗಿ ಕಾಯ್ದಿರಿಸಿ, ಉದ್ದೇಶಿತ ಬೆಳವಣಿಗೆಗಳಿಂದ ಯಾವುದೇ ಅಸಂಸ್ಕರಿಸಿತ ತ್ಯಾಜ್ಯ ನೀರನ್ನು ನಾಲಾಗೆ ಬಿಡದೇ ಇರುವ ಷರತ್ತಿಗೊಳಪಡಿಸಿ, ಹಾಗೂ ಈ ಕೆಳಕಂಡ ಷರತ್ತಿಗೊಳಪಡಿಸಿ, ಬೆಂಗಳೂರು ಉತ್ತರ ತಾಲ್ಲೂಕು, ಯಲಹಂಕ ಹೋಬಳಿ, ಆವಲಹಳ್ಳಿ ಗ್ರಾಮದ ಸರ್ವೆ ಸಂಖ್ಯೆ. 118(3) ರಲ್ಲಿನ ಸೆನ್ಸಿಟೀವ್ ವಲಯದಲ್ಲಿರುವ 5058.53 ಚ.ಮೀ ಪ್ರದೇಶದಲ್ಲಿ ಅಭಿವೃದ್ಧಿಗೆ ಅನುಮತಿ ನೀಡಲು ತೀರ್ಮಾನಿಸಲಾಯಿತು.

1. ಸದರಿ ಪ್ರದೇಶದಲ್ಲಿ ಅಭಿವೃದ್ಧಿ ಅಥವಾ ಕಟ್ಟಡ ನಿರ್ಮಾಣಗಳನ್ನು ಕೈಗೊಳ್ಳುವ ಪೂರ್ವದಲ್ಲಿ ಸಕ್ಷಮ ಪ್ರಾಧಿಕಾರದಿಂದ ಕರ್ನಾಟಕ ನಗರ ಮತ್ತು ಗ್ರಾಮಾಂತರ ಯೋಜನಾ ಕಾಯ್ದೆ 1961 ರ ಕಲಂ 15 ಮತ್ತು 17 ರಡಿಯಲ್ಲಿ ಸೂಕ್ತ ನಕ್ಷೆ ಅನುಮೋದನೆ ಮತ್ತು ಅನುಮತಿಯನ್ನು ಪಡೆಯತಕ್ಕದ್ದು.
2. ಸ್ವಾಭಾವಿಕವಾಗಿ ಇಳಿಮಟ್ಟದ ಕಡೆ ಹೋಗುವ ಮಳೆ ನೀರನ್ನು ಡೈನ್ ಮುಖಾಂತರ ವ್ಯಾಲಿಗೆ ತಂದು ಸೇರಿಸುವುದು ಹಾಗೂ ನೀರು ಸರಾಗವಾಗಿ ಹರಿಯಲು ಸೂಕ್ತ ವ್ಯವಸ್ಥೆ ಮಾಡುವುದು.

  
21/9/15  
ರೋ. ಯೋ. ಸಹಸ್ಯಯ್ಯ

  
Commissioner

3. ಕಟ್ಟಡ ನಕ್ಷೆ ಅನುಮೋದನೆ ಸಮಯದಲ್ಲಿ ತಳಮಹಡಿ ಅಗತ್ಯತೆ ಬಗ್ಗೆ Water table ನ ವರದಿ ಪಡೆದು ಅದಕ್ಕನುಗುಣವಾಗಿ ಕ್ರಮ ಜರುಗಿಸುವುದು.
4. ಅಭಿವೃದ್ಧಿ ಯೋಜನಾ ನಕ್ಷೆ ಹಾಗೂ ಕಟ್ಟಡ ನಕ್ಷೆಯನ್ನು ಸಕ್ಷಮ ಪ್ರಾಧಿಕಾರದಿಂದ ಅನುಮೋದಿಸಿಕೊಳ್ಳುವುದು.
5. ಪ್ರಶ್ನಿತ ಪ್ರದೇಶಕ್ಕೆ ಇರುವ ರಸ್ತೆಯ ಬಗ್ಗೆ ನಕ್ಷೆ ಮಂಜೂರಾತಿ ನೀಡುವ ಸಕ್ಷಮ ಪ್ರಾಧಿಕಾರವು ಪರಿಶೀಲಿಸಿಕೊಳ್ಳುವುದು.
6. ಕುದಿಯುವ ನೀರು ವ್ಯವಸ್ಥೆಯನ್ನು ಹಾಗೂ ತ್ಯಾಜ್ಯ ನೀರು ವಿಲೇವಾರಿಗಾಗಿ Sewage Treatment Plant ಸಹಿತ ಒಳಚರಂಡಿ ವ್ಯವಸ್ಥೆಯನ್ನು ಅರ್ಜಿದಾರರೇ ಕಲ್ಪಿಸುವುದು.
7. ಪ್ರಸ್ತಾಪಿತ ಜಮೀನನ್ನು ಅಭಿವೃದ್ಧಿ ಪಡಿಸುವ ಸಂದರ್ಭದಲ್ಲಿ ಅರ್ಜಿದಾರರು ಕಡ್ಡಾಯವಾಗಿ ಮಳೆನೀರು ಕೊಯ್ಲಿಗೆ ಸಂಬಂಧಿಸಿದಂತೆ ಪೂರ್ಣ ವಿವರಗಳನ್ನು ನಕ್ಷೆಯಲ್ಲಿ ಗುರುತಿಸಿ ಉದ್ದೇಶಿತ ಒಟ್ಟು ಕ್ಷೇತ್ರದಲ್ಲಿ ಯಾವುದೇ ರೀತಿಯ ಮಳೆನೀರು ವ್ಯರ್ಥವಾಗಿ ಹೊರಗೆ ಹೋಗದಂತೆ ಉದ್ದೇಶಿತ ಜಮೀನಿನಲ್ಲಿಯೇ ಭೂಮಿಯ ಒಳಗಡೆ ಇಂಗುವಂತೆ ಮಾಡಲು ವಿನ್ಯಾಸವನ್ನು ಸಿದ್ಧಪಡಿಸಿ ಪೂರ್ಣ ವಿವರಗಳನ್ನು ನಕ್ಷೆಯಲ್ಲಿ ಗುರುತಿಸಿ ತೋರಿಸತಕ್ಕದ್ದು.
8. ವಸತಿ ಯೋಜನೆಯಲ್ಲಿನ ಘನತ್ಯಾಜ್ಯಗಳನ್ನು ಹಸಿತ್ಯಾಜ್ಯ, ಒಣತ್ಯಾಜ್ಯ ಪ್ಲಾಸ್ಟಿಕ್ ಮತ್ತು ಇತ್ಯಾದಿಯಾಗಿ ವಿಂಗಡಿಸಿ, Compost ಮಾಡಲು ಸೂಕ್ತ ಸ್ಥಳವನ್ನು ಕಾಯ್ದಿರಿಸತಕ್ಕದ್ದು. ಹಾಗೂ Dual Piping System ಅನ್ನು ಸಹ ಅಳವಡಿಸತಕ್ಕದ್ದು.
9. ಪ್ರಸ್ತಾಪಿತ ಜಮೀನನ್ನು ಅಭಿವೃದ್ಧಿಪಡಿಸುವ ಸಂದರ್ಭದಲ್ಲಿ ಭೂಮಿಯ ಒಳಗಡೆ ಎಲೆಕ್ಟ್ರಿಕ್ ಕೇಬಲ್ ಗಳನ್ನು ಅಳವಡಿಸತಕ್ಕದ್ದು.
10. ನಾಲಾ ಬಫರ್ ಗಾಗಿ ಕಾಯ್ದಿರಿಸಿರುವ ಪ್ರದೇಶವನ್ನು ಸ್ಥಳೀಯ ಸಂಸ್ಥೆ ಅಥವಾ ಬೆಂಗಳೂರು ನೀರು ಸರಬರಾಜು ಮತ್ತು ಒಳಚರಂಡಿ ಮಂಡಳಿ ಇತರೆ ಸರ್ಕಾರಿ ಅಥವಾ ಸರ್ಕಾರೇತರ ಸಂಸ್ಥೆಗಳಿಂದ ಅಥವಾ ಒಳಚರಂಡಿ ವ್ಯವಸ್ಥೆಗಳು ಹಾಗೂ ರಸ್ತೆಯನ್ನು ಅಭಿವೃದ್ಧಿಪಡಿಸುವ ಸಂದರ್ಭದಲ್ಲಿ ಮುಘತ್ತಾಗಿ ಸಾರ್ವಜನಿಕ ಉಪಯೋಗಕ್ಕಾಗಿ ನೋಂದಾಯಿತ ಪರಿತ್ಯಾಜನಾ ಪತ್ರದ ಮೂಲಕ ಪ್ರಾಧಿಕಾರಕ್ಕೆ ಹಸ್ತಾಂತರಿಸತಕ್ಕದ್ದು.
11. ಬಫರ್ ಪ್ರದೇಶದಲ್ಲಿ ಗಿಡ ಮರಗಳನ್ನು ಬೆಳೆಸತಕ್ಕದ್ದು.

  
 2/7/15  
 ಡಿ. ಲೋ. ಸದಸ್ಯರು


  
 Commissioner

ಲರಾವು ಸಂಖ್ಯೆ: 311/2015, ದಿನಾಂಕ 31.08.2015

ವಿಷಯ:- ಬೆಂಗಳೂರು ಉತ್ತರ (ಅಪರ) ತಾಲ್ಲೂಕು, ಯಲಹಂಕ ಹೋಬಳಿ, ಆವಲಹಳ್ಳಿ ಗ್ರಾಮದ ಸರ್ವೆ ಸಂಖ್ಯೆ.26/1, 27/1, 27/2, 27/3A ಹಾಗೂ 27/3B ರಲ್ಲಿನ 03 ಎಕರೆ 11ಗುಂಟೆ ಅಥವಾ 13,253.34 ಚ.ಮೀ ವಿಸ್ತೀರ್ಣದ ಪ್ರದೇಶದಲ್ಲಿ ಅಭಿವೃದ್ಧಿಗಳನ್ನು ಅನುಮತಿಸಲು ಶ್ರೀ ಮಾಧವ ಬಡಪೇಡಿ, ಮೆ: ಲೆಗೆಸ್ಸಿ ಗ್ಲೋಬಲ್ ಪ್ರಾಜೆಕ್ಟ್ಸ್ ಪ್ರೈ ಲಿ., ರವರು ಕೋರಿರುವ ಬಗ್ಗೆ.

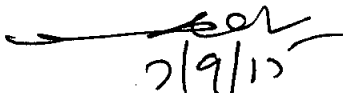
ಸೆನ್ಸಿಟೀವ್ ವಲಯ ಉಪ ಸಮಿತಿ ಸಭೆಯ ಮುಂದೆ ಮಂಡಿಸಲಾದ ಟಿಪ್ಪಣಿಯನ್ನು ಪರಿಶೀಲಿಸಿ ಚರ್ಚಿಸಲಾಯಿತು. ಪ್ರಶ್ನಿತ ಪ್ರದೇಶದ ಉತ್ತರದಲ್ಲಿ ಆವಲಹಳ್ಳಿ ಕೆರೆಯಿಂದ ಹಾರೋಹಳ್ಳಿ ಕೆರೆಗೆ ಹೋಗುವ ನಾಲಾ ಇದ್ದು, ಪೂರ್ವದಲ್ಲಿನ ಸರ್ವೆ ನಂ.28 ರಲ್ಲಿಯೂ ಟರ್ಪರಿ ನಾಲಾ ಇರುವುದನ್ನು ಚರ್ಚೆಯ ಸಮಯದಲ್ಲಿ ಗಮನಿಸಲಾಯಿತು. ಪ್ರಶ್ನಿತ ಪ್ರದೇಶವು ಬೆಂಗಳೂರು - ದೊಡ್ಡಬಳ್ಳಾಪುರ ರಾಜ್ಯ ಹೆದ್ದಾರಿಗೆ ಹೊಂದಿಕೊಂಡಿರುವುದರಿಂದ ಹಾಲಿ ರಸ್ತೆಯ ಮಧ್ಯಭಾಗದಿಂದ 40 ಮೀ ಪ್ರದೇಶವನ್ನು Building line ಆಗಿ ಕಾಯ್ದಿರಿಸಿ, ಉತ್ತರ ಭಾಗದಲ್ಲಿನ ನಾಲಾ ಮಧ್ಯಭಾಗದಿಂದ 25 ಮೀ ಪ್ರದೇಶವನ್ನು ಹಾಗೂ ಪೂರ್ವ ಭಾಗದಲ್ಲಿ ಸರ್ವೆ ನಂ.28 ರಲ್ಲಿನ ನಾಲಾ ಮಧ್ಯಭಾಗದಿಂದ 15 ಮೀ ಪ್ರದೇಶವನ್ನು ಬಫರ್ ಗಾಗಿ ಕಾಯ್ದಿರಿಸಿ, ಉದ್ದೇಶಿತ ಬೆಳವಣಿಗೆಗಳಿಂದ ಯಾವುದೇ ಅಸಂಸ್ಕರಿಸಿತ ತ್ಯಾಜ್ಯ ನೀರನ್ನು ನಾಲಾಗೆ ಬಿಡದೇ ಇರುವ ಷರತ್ತಿಗೊಳಪಡಿಸಿ ಹಾಗೂ ಈ ಕೆಳಕಂಡ ಷರತ್ತಿಗೊಳಪಡಿಸಿ ಬೆಂಗಳೂರು ಉತ್ತರ (ಅಪರ) ತಾಲ್ಲೂಕು, ಯಲಹಂಕ ಹೋಬಳಿ, ಆವಲಹಳ್ಳಿ ಗ್ರಾಮದ ಸರ್ವೆ ಸಂಖ್ಯೆ.26/1, 27/1, 27/2, 27/3A ಹಾಗೂ 27/3B ರಲ್ಲಿನ ಸೆನ್ಸಿಟೀವ್ ವಲಯದಲ್ಲಿರುವ 13,253.34 ಚ.ಮೀ ಪ್ರದೇಶದಲ್ಲಿ ಅಭಿವೃದ್ಧಿಗೆ ಅನುಮತಿ ನೀಡಲು ತೀರ್ಮಾನಿಸಲಾಯಿತು.

- 1.ಸದರಿ ಪ್ರದೇಶದಲ್ಲಿ ಅಭಿವೃದ್ಧಿ ಅಥವಾ ಕಟ್ಟಡ ನಿರ್ಮಾಣಗಳನ್ನು ಕೈಗೊಳ್ಳುವ ಪೂರ್ವದಲ್ಲಿ ಸಕ್ಷಮ ಪ್ರಾಧಿಕಾರದಿಂದ ಕರ್ನಾಟಕ ನಗರ ಮತ್ತು ಗ್ರಾಮಾಂತರ ಯೋಜನಾ ಕಾಯ್ದೆ 1961 ರ ಕಲಂ 15 ಮತ್ತು 17 ರಡಿಯಲ್ಲಿ ಸೂಕ್ತ ನಕ್ಷೆ ಅನುಮೋದನೆ ಮತ್ತು ಅನುಮತಿಯನ್ನು ಪಡೆಯತಕ್ಕದ್ದು.
2. ಸ್ವಾಭಾವಿಕವಾಗಿ ಇಳಿಮಟ್ಟದ ಕಡೆ ಹೋಗುವ ಮಳೆ ನೀರನ್ನು ಡ್ರೈನ್ ಮುಖಾಂತರ ವ್ಯಾಲಿಗೆ ತಂದು ಸೇರಿಸುವುದು ಹಾಗೂ ನೀರು ಸರಾಗವಾಗಿ ಹರಿಯಲು ಸೂಕ್ತ ವ್ಯವಸ್ಥೆ ಮಾಡುವುದು.
3. ಕಟ್ಟಡ ನಕ್ಷೆ ಅನುಮೋದನೆ ಸಮಯದಲ್ಲಿ ತಳಮಹಡಿ ಅಗತ್ಯತೆ ಬಗ್ಗೆ Water table ನ ವರದಿ ಪಡೆದು ಅದಕ್ಕನುಗುಣವಾಗಿ ಕ್ರಮ ಜರುಗಿಸುವುದು.

  
2/9/15  
ರ. ಯೋ. ಸದಸ್ಯರು

  
Commissioner

4. ಅಭಿವೃದ್ಧಿ ಯೋಜನಾ ನಕ್ಷೆ ಹಾಗೂ ಕಟ್ಟಡ ನಕ್ಷೆಯನ್ನು ಸಕ್ಷಮ ಪ್ರಾಧಿಕಾರದಿಂದ ಅನುಮೋದಿಸಿಕೊಳ್ಳುವುದು.
5. ಪ್ರಶ್ನಿತ ಪ್ರದೇಶಕ್ಕೆ ಇರುವ ರಸ್ತೆಯ ಬಗ್ಗೆ ನಕ್ಷೆ ಮಂಜೂರಾತಿ ನೀಡುವ ಸಕ್ಷಮ ಪ್ರಾಧಿಕಾರವು ಪರಿಶೀಲಿಸಿಕೊಳ್ಳುವುದು.
6. ಕುಡಿಯುವ ನೀರು ವ್ಯವಸ್ಥೆಯನ್ನು ಹಾಗೂ ತ್ಯಾಜ್ಯ ನೀರು ವಿಲೇವಾರಿಗಾಗಿ Sewage Treatment Plant ಸಹಿತ ಒಳಚರಂಡಿ ವ್ಯವಸ್ಥೆಯನ್ನು ಅರ್ಜಿದಾರರೇ ಕಲ್ಪಿಸುವುದು.
7. ಪ್ರಸ್ತಾಪಿತ ಜಮೀನನ್ನು ಅಭಿವೃದ್ಧಿ ಪಡಿಸುವ ಸಂದರ್ಭದಲ್ಲಿ ಅರ್ಜಿದಾರರು ಕಡ್ಡಾಯವಾಗಿ ಮಳೆನೀರು ಕೊಯ್ಲಿಗೆ ಸಂಬಂಧಿಸಿದಂತೆ ಪೂರ್ಣ ವಿವರಗಳನ್ನು ನಕ್ಷೆಯಲ್ಲಿ ಗುರುತಿಸಿ ಉದ್ದೇಶಿತ ಒಟ್ಟು ಕ್ಷೇತ್ರದಲ್ಲಿ ಯಾವುದೇ ರೀತಿಯ ಮಳೆನೀರು ವ್ಯರ್ಥವಾಗಿ ಹೊರಗೆ ಹೋಗದಂತೆ ಉದ್ದೇಶಿತ ಜಮೀನಿನಲ್ಲಿಯೇ ಭೂಮಿಯ ಒಳಗಡೆ ಇಂಗುವಂತೆ ಮಾಡಲು ವಿನ್ಯಾಸವನ್ನು ಸಿದ್ಧಪಡಿಸಿ ಪೂರ್ಣ ವಿವರಗಳನ್ನು ನಕ್ಷೆಯಲ್ಲಿ ಗುರುತಿಸಿ ತೋರಿಸತಕ್ಕದ್ದು.
8. ವಸತಿ ಯೋಜನೆಯಲ್ಲಿನ ಘನತ್ಯಾಜ್ಯಗಳನ್ನು ಹಸಿತ್ಯಾಜ್ಯ, ಒಣತ್ಯಾಜ್ಯ ಪ್ಲಾಸ್ಟಿಕ್ ಮತ್ತು ಇತ್ಯಾದಿಯಾಗಿ ವಿಂಗಡಿಸಿ, Compost ಮಾಡಲು ಸೂಕ್ತ ಸ್ಥಳವನ್ನು ಕಾಯ್ದಿರಿಸತಕ್ಕದ್ದು. ಹಾಗೂ Dual Piping System ಅನ್ನು ಸಹ ಅಳವಡಿಸತಕ್ಕದ್ದು.
9. ಪ್ರಸ್ತಾಪಿತ ಜಮೀನನ್ನು ಅಭಿವೃದ್ಧಿಪಡಿಸುವ ಸಂದರ್ಭದಲ್ಲಿ ಭೂಮಿಯ ಒಳಗಡೆ ಎಲೆಕ್ಟ್ರಿಕ್ ಕೇಬಲ್ ಗಳನ್ನು ಅಳವಡಿಸತಕ್ಕದ್ದು.
10. ನಾಲಾ ಬಫರ್ ಗಾಗಿ ಕಾಯ್ದಿರಿಸಿರುವ ಪ್ರದೇಶವನ್ನು ಸ್ಥಳೀಯ ಸಂಸ್ಥೆ ಅಥವಾ ಬೆಂಗಳೂರು ನೀರು ಸರಬರಾಜು ಮತ್ತು ಒಳಚರಂಡಿ ಮಂಡಳಿ ಇತರೆ ಸರ್ಕಾರಿ ಅಥವಾ ಸರ್ಕಾರೇತರ ಸಂಸ್ಥೆಗಳಿಂದ ಅಥವಾ ಒಳಚರಂಡಿ ವ್ಯವಸ್ಥೆಗಳು ಹಾಗೂ ರಸ್ತೆಯನ್ನು ಅಭಿವೃದ್ಧಿಪಡಿಸುವ ಸಂದರ್ಭದಲ್ಲಿ ಮುಖ್ಯವಾಗಿ ಸಾರ್ವಜನಿಕ ಉಪಯೋಗಕ್ಕಾಗಿ ನೋಂದಾಯಿತ ಪರಿತ್ಯಾಜನಾ ಪತ್ರದ ಮೂಲಕ ಪ್ರಾಧಿಕಾರಕ್ಕೆ ಹಸ್ತಾಂತರಿಸತಕ್ಕದ್ದು.
11. ಬಫರ್ ಪ್ರದೇಶದಲ್ಲಿ ಗಿಡ ಮರಗಳನ್ನು ಬೆಳೆಸತಕ್ಕದ್ದು.

  
2/9/15  
P. ಆನಂದ್

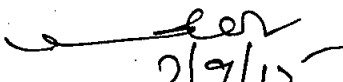
  
Commissioner

ಲರಾವು ಸಂಖ್ಯೆ: 312/ 2015, ದಿನಾಂಕ 31.08.2015

**ವಿಷಯ:-** ಬೆಂಗಳೂರು ದಕ್ಷಿಣ ತಾಲ್ಲೂಕು, ಕೆಂಗೇರಿ ಹೋಬಳಿ, ಕೆಂಚನಹಳ್ಳಿ ಗ್ರಾಮದ ಸರ್ವೆ ನಂ.25, 26/1ಎ1, 26/1ಬಿ1 ಮತ್ತು 26/2ಬಿ ರಲ್ಲಿ ಒಟ್ಟು 03 ಎಕರೆ 22 ಗುಂಟೆ ( 07 ಗುಂಟೆ ಖರಾಬು ಹೊರತುಪಡಿಸಿ) ಉಳಿದ 03 ಎಕರೆ 15 ಗುಂಟೆ ವಿಸ್ತೀರ್ಣದ ಕೈಗಾರಿಕಾ ಸೆನ್ಸಿಟೀವ್ ಪ್ರದೇಶವನ್ನು ಸೆನ್ಸಿಟೀವ್ ವಲಯದಲ್ಲಿ ಅಭಿವೃದ್ಧಿಗೆ ಅನುಮತಿ ನೀಡುವಂತೆ ಶ್ರೀ ಎನ್. ನಾಗರಾಜ್ ರವರು ಕೋರಿರುವ ಬಗ್ಗೆ.


ಸೆನ್ಸಿಟೀವ್ ವಲಯ ಉಪ ಸಮಿತಿ ಸಭೆಯ ಮುಂದೆ ಮಂಡಿಸಲಾದ ಟಿಪ್ಪಣಿಯನ್ನು ಪರಿಶೀಲಿಸಿ ಚರ್ಚಿಸಲಾಯಿತು. ಚರ್ಚೆಯ ಸಮಯದಲ್ಲಿ Total Station Survey ನಕ್ಷೆಯಂತೆ ಒಟ್ಟು 03 ಎಕರೆ 22 ಗುಂಟೆ ಬದಲಾಗಿ 03 ಎಕರೆ 9.06 ಗುಂಟೆ (13057.55 ಚ.ಮೀ) ಮಾತ್ರ ಹಾಲಿ ಸ್ಥಳದಲ್ಲಿ ಲಭ್ಯವಿದ್ದು, ಅದರಲ್ಲಿ ಸುಮಾರು 7708.71 ಚ.ಮೀ ಪ್ರದೇಶ ಕೈಗಾರಿಕಾ ಸೆನ್ಸಿಟೀವ್ ವಲಯದಲ್ಲಿ , ಸುಮಾರು 5075.43 ಚ.ಮೀ ಪ್ರದೇಶ ವ್ಯಾಲಿ ಬಫರ್ ನಲ್ಲಿ ಹಾಗೂ ಸುಮಾರು 273.41 ಚ.ಮೀ ಪ್ರದೇಶ ರಸ್ತೆಗಾಗಿ ಕಾಯ್ದಿರಿಸಲಾಗಿರುವುದನ್ನು ಗಮನಿಸಲಾಯಿತು. ಪ್ರಶ್ನಿತ ಪ್ರದೇಶ ಪೂರ್ವ ಮತ್ತು ದಕ್ಷಿಣ ಭಾಗದಲ್ಲಿ ವೃಷಭಾವತಿ ನಾಲಾ ಇದ್ದು, ನೆಲಮಟ್ಟದಿಂದ ಸುಮಾರು 3.744 ಮೀ ವ್ಯತ್ಯಾಸವಿದ್ದು, ನಾಲಾ ಕಡೆಗೆ ಇಳಿಜಾರಾಗಿರುವುದರಿಂದ ನಾಲಾ ಮಧ್ಯಭಾಗದಿಂದ 50 ಮೀ ಪ್ರದೇಶವನ್ನು ಬಫರ್ ಗಾಗಿ ಕಾಯ್ದಿರಿಸಿ, ಮೈಸೂರು - ಬೆಂಗಳೂರು ರಸ್ತೆ ಅಗಲೀಕರಣಕ್ಕೆ ಅಗತ್ಯ ಜಾಗವನ್ನು ಕಾಯ್ದಿರಿಸುವ ಹಾಗೂ ಉದ್ದೇಶಿತ ಬೆಳವಣಿಗೆಗಳಿಂದ ಯಾವುದೇ ಅಸಂಸ್ಕರಿಸಿತ ತ್ಯಾಜ್ಯ ನೀರನ್ನು ನಾಲಾಗೆ ಬಿಡದೇ ಇರುವ ಷರತ್ತಿಗೊಳಪಡಿಸಿ ಮತ್ತು ಈ ಕೆಳಕಂಡ ಷರತ್ತಿಗೊಳಪಡಿಸಿ, ಬೆಂಗಳೂರು ದಕ್ಷಿಣ ತಾಲ್ಲೂಕು, ಕೆಂಗೇರಿ ಹೋಬಳಿ, ಕೆಂಚನಹಳ್ಳಿ ಗ್ರಾಮದ ಸರ್ವೆ ನಂ.25, 26/1ಎ1, 26/1ಬಿ1 ಮತ್ತು 26/2ಬಿ ರಲ್ಲಿನ ಕೈಗಾರಿಕಾ ಸೆನ್ಸಿಟೀವ್ ವಲಯದಲ್ಲಿರುವ ಸುಮಾರು 7708.71ಚ.ಮೀ ಪ್ರದೇಶದಲ್ಲಿ ಅಭಿವೃದ್ಧಿಗೆ ಅನುಮತಿ ನೀಡಲು ತೀರ್ಮಾನಿಸಲಾಯಿತು.

- 1.ನದರಿ ಪ್ರದೇಶದಲ್ಲಿ ಅಭಿವೃದ್ಧಿ ಅಥವಾ ಕಟ್ಟಡ ನಿರ್ಮಾಣಗಳನ್ನು ಕೈಗೊಳ್ಳುವ ಪೂರ್ವದಲ್ಲಿ ಸಕ್ಷಮ ಪ್ರಾಧಿಕಾರದಿಂದ ಕರ್ನಾಟಕ ನಗರ ಮತ್ತು ಗ್ರಾಮಾಂತರ ಯೋಜನಾ ಕಾಯ್ದೆ 1961 ರ ಕಲಂ 15 ಮತ್ತು 17 ರಡಿಯಲ್ಲಿ ಸೂಕ್ತ ನಕ್ಷೆ ಅನುಮೋದನೆ ಮತ್ತು ಅನುಮತಿಯನ್ನು ಪಡೆಯತಕ್ಕದ್ದು.
2. ಸ್ವಾಭಾವಿಕವಾಗಿ ಇಳಿಮಟ್ಟದ ಕಡೆ ಹೋಗುವ ಮಳೆ ನೀರನ್ನು ಡೈನ್ ಮುಖಾಂತರ ವ್ಯಾಲಿಗೆ ತಂದು ಸೇರಿಸುವುದು ಹಾಗೂ ನೀರು ಸರಾಗವಾಗಿ ಹರಿಯಲು ಸೂಕ್ತ ವ್ಯವಸ್ಥೆ ಮಾಡುವುದು.
3. ಕಟ್ಟಡ ನಕ್ಷೆ ಅನುಮೋದನೆ ಸಮಯದಲ್ಲಿ ತಳಮಹಡಿ ಅಗತ್ಯತೆ ಬಗ್ಗೆ Water table ನ ವರದಿ ಪಡೆದು ಅದಕ್ಕನುಗುಣವಾಗಿ ಕ್ರಮ ಜರುಗಿಸುವುದು.

  
2/9/15  
ಶ್ರೀ. ಎಂ. ಸದ್ಯೂ

  
Commissioner

4. ಅಭಿವೃದ್ಧಿ ಯೋಜನಾ ನಕ್ಷೆ ಹಾಗೂ ಕಟ್ಟಡ ನಕ್ಷೆಯನ್ನು ಸಕ್ಷಮ ಪ್ರಾಧಿಕಾರದಿಂದ ಅನುಮೋದಿಸಿಕೊಳ್ಳುವುದು.
5. ಪ್ರಶ್ನಿತ ಪ್ರದೇಶಕ್ಕೆ ಇರುವ ರಸ್ತೆಯ ಬಗ್ಗೆ ನಕ್ಷೆ ಮಂಜೂರಾತಿ ನೀಡುವ ಸಕ್ಷಮ ಪ್ರಾಧಿಕಾರವು ಪರಿಶೀಲಿಸಿಕೊಳ್ಳುವುದು.
6. ಕುಡಿಯುವ ನೀರು ವ್ಯವಸ್ಥೆಯನ್ನು ಹಾಗೂ ತ್ಯಾಜ್ಯ ನೀರು ವಿಲೇವಾರಿಗಾಗಿ Sewage Treatment Plant ಸಹಿತ ಒಳಚರಂಡಿ ವ್ಯವಸ್ಥೆಯನ್ನು ಅರ್ಜಿದಾರರೇ ಕಲ್ಪಿಸುವುದು.
7. ಪ್ರಸ್ತಾಪಿತ ಜಮೀನನ್ನು ಅಭಿವೃದ್ಧಿ ಪಡಿಸುವ ಸಂದರ್ಭದಲ್ಲಿ ಅರ್ಜಿದಾರರು ಕಡ್ಡಾಯವಾಗಿ ಮಳೆನೀರು ಕೊಯ್ಲಿಗೆ ಸಂಬಂಧಿಸಿದಂತೆ ಪೂರ್ಣ ವಿವರಗಳನ್ನು ನಕ್ಷೆಯಲ್ಲಿ ಗುರುತಿಸಿ ಉದ್ದೇಶಿತ ಒಟ್ಟು ಕ್ಷೇತ್ರದಲ್ಲಿ ಯಾವುದೇ ರೀತಿಯ ಮಳೆನೀರು ವ್ಯರ್ಥವಾಗಿ ಹೊರಗೆ ಹೋಗದಂತೆ ಉದ್ದೇಶಿತ ಜಮೀನಿನಲ್ಲಿಯೇ ಭೂಮಿಯ ಒಳಗಡೆ ಇಂಗುವಂತೆ ಮಾಡಲು ವಿನ್ಯಾಸವನ್ನು ಸಿದ್ಧಪಡಿಸಿ ಪೂರ್ಣ ವಿವರಗಳನ್ನು ನಕ್ಷೆಯಲ್ಲಿ ಗುರುತಿಸಿ ತೋರಿಸತಕ್ಕದ್ದು.
8. ವಸತಿ ಯೋಜನೆಯಲ್ಲಿನ ಘನತ್ಯಾಜ್ಯಗಳನ್ನು ಹಸಿತ್ಯಾಜ್ಯ, ಒಣತ್ಯಾಜ್ಯ ಪ್ಲಾಸ್ಟಿಕ್ ಮತ್ತು ಇತ್ಯಾದಿಯಾಗಿ ವಿಂಗಡಿಸಿ, Compost ಮಾಡಲು ಸೂಕ್ತ ಸ್ಥಳವನ್ನು ಕಾಯ್ದಿರಿಸತಕ್ಕದ್ದು. ಹಾಗೂ Dual Piping System ಅನ್ನು ಸಹ ಅಳವಡಿಸತಕ್ಕದ್ದು.
9. ಪ್ರಸ್ತಾಪಿತ ಜಮೀನನ್ನು ಅಭಿವೃದ್ಧಿಪಡಿಸುವ ಸಂದರ್ಭದಲ್ಲಿ ಭೂಮಿಯ ಒಳಗಡೆ ಎಲೆಕ್ಟ್ರಿಕ್ ಕೇಬಲ್ ಗಳನ್ನು ಅಳವಡಿಸತಕ್ಕದ್ದು.
10. ನಾಲಾ ಬಫರ್ ಗಾಗಿ ಕಾಯ್ದಿರಿಸಿರುವ ಪ್ರದೇಶವನ್ನು ಸ್ಥಳೀಯ ಸಂಸ್ಥೆ ಅಥವಾ ಬೆಂಗಳೂರು ನೀರು ಸರಬರಾಜು ಮತ್ತು ಒಳಚರಂಡಿ ಮಂಡಳಿ ಇತರೆ ಸರ್ಕಾರಿ ಅಥವಾ ಸರ್ಕಾರೇತರ ಸಂಸ್ಥೆಗಳಿಂದ ಅಥವಾ ಒಳಚರಂಡಿ ವ್ಯವಸ್ಥೆಗಳು ಹಾಗೂ ರಸ್ತೆಯನ್ನು ಅಭಿವೃದ್ಧಿಪಡಿಸುವ ಸಂದರ್ಭದಲ್ಲಿ ಮುಖ್ಯವಾಗಿ ಸಾರ್ವಜನಿಕ ಉಪಯೋಗಕ್ಕಾಗಿ ನೋಂದಾಯಿತ ಪರಿತ್ಯಾಜನಾ ಪತ್ರದ ಮೂಲಕ ಪ್ರಾಧಿಕಾರಕ್ಕೆ ಹಸ್ತಾಂತರಿಸತಕ್ಕದ್ದು.
11. ಬಫರ್ ಪ್ರದೇಶದಲ್ಲಿ ಗಿಡ ಮರಗಳನ್ನು ಬೆಳಸತಕ್ಕದ್ದು.

  
 7/9/11  
 D. Anil, ಸದ್ಯೂ

  
 Commissioner




ಲರಾವು ಸಂಖ್ಯೆ: 313/ 2015, ದಿನಾಂಕ 31.08.2015

**ವಿಷಯ:-** ಬೆಂಗಳೂರು ಪೂರ್ವ ತಾಲ್ಲೂಕು , ವರ್ತೂರು ಹೋಬಳಿ, ಪಣತ್ತೂರು ಗ್ರಾಮದ ಸರ್ವೆ ನಂ. 23/6ಎ1 ರಲ್ಲಿನ 00 ಎಕರೆ 11.00 ಗುಂಟೆ ಅಥವಾ 1112.87 ಚ.ಮೀ ವಿಸ್ತೀರ್ಣದ ಪ್ರದೇಶವನ್ನು ವಸತಿ (ಪ್ರಧಾನ) ಸೆನ್ಸಿಟೀವ್ ವಲಯದಲ್ಲಿ ಅಭಿವೃದ್ಧಿಗಳನ್ನು ಅನುಮತಿಸಲು ಅರ್ಜಿದಾರರಾದ ಶ್ರೀ ಎಂ.ಶಿವರಾಮನ್ ಬಿನ್ ವಿ.ಆರ್. ಮುತ್ತುಸ್ವಾಮಿ ರವರು ಕೋರಿರುವ ಬಗ್ಗೆ.

ಸೆನ್ಸಿಟೀವ್ ವಲಯ ಉಪ ಸಮಿತಿ ಸಭೆಯ ಮುಂದೆ ಮಂಡಿಸಲಾದ ಟಿಪ್ಪಣಿಯನ್ನು ಪರಿಶೀಲಿಸಿ ಚರ್ಚಿಸಲಾಯಿತು. ಸಭೆಯಲ್ಲಿ ಚರ್ಚಿಸಿದಂತೆ, ಪ್ರಶ್ನಿತ ಜಮೀನಿನ ಪಶ್ಚಿಮ ಭಾಗದಲ್ಲಿ RMP-2015 ರಂತೆ ಹಾಗೂ ಗ್ರಾಮನಕ್ಷೆಯಲ್ಲಿನ ನಾಲಾಗಳಿಗೆ ಅಗತ್ಯ ಬಫರ್ ಅನ್ನು ಕಾಯ್ದಿರಿಸುವ ಷರತ್ತಿಗೊಳಪಡಿಸಿ, ಹಾಗೂ ಉದ್ದೇಶಿತ ಬೆಳವಣಿಗೆಗಳಿಂದ ಯಾವುದೇ ಅಸಂಸ್ಕರಿಸಿತ ತ್ಯಾಜ್ಯ ನೀರನ್ನು ಹೊರಬಿಡದೇ ಇರುವ ನಿಭಂದನೆ ಹಾಗೂ ಈ ಕೆಳಕಂಡ ಷರತ್ತುಗಳನ್ನು ವಿಧಿಸಿ, ಬೆಂಗಳೂರು ಪೂರ್ವ ತಾಲ್ಲೂಕು, ವರ್ತೂರು ಹೋಬಳಿ, ಪಣತ್ತೂರು ಗ್ರಾಮದ ಸರ್ವೆ ನಂ. 23/6ಎ1 ರಲ್ಲಿನ ವಸತಿ (ಪ್ರಧಾನ) ಸೆನ್ಸಿಟೀವ್ ಗಾಗಿ ಕಾಯ್ದಿರಿಸಿರುವ 00ಎಕರೆ 11.00 ಗುಂಟೆ ಅಥವಾ 1112.87 ಚ.ಮೀ ವಿಸ್ತೀರ್ಣದ ಪ್ರದೇಶದಲ್ಲಿ ಅಭಿವೃದ್ಧಿಗಳನ್ನು ಅನುಮತಿಸಲು ತೀರ್ಮಾನಿಸಲಾಯಿತು.

1. ಸದರಿ ಪ್ರದೇಶದಲ್ಲಿ ಅಭಿವೃದ್ಧಿ ಅಥವಾ ಕಟ್ಟಡ ನಿರ್ಮಾಣಗಳನ್ನು ಕೈಗೊಳ್ಳುವ ಪೂರ್ವದಲ್ಲಿ ಸಕ್ಷಮ ಪ್ರಾಧಿಕಾರದಿಂದ ಕರ್ನಾಟಕ ನಗರ ಮತ್ತು ಗ್ರಾಮಾಂತರ ಯೋಜನಾ ಕಾಯ್ದೆ 1961 ರ ಕಲಂ 15 ಮತ್ತು 17 ರಡಿಯಲ್ಲಿ ಸೂಕ್ತ ನಕ್ಷೆ ಅನುಮೋದನೆ ಮತ್ತು ಅನುಮತಿಯನ್ನು ಪಡೆಯತಕ್ಕದ್ದು.
2. ಸ್ವಾಭಾವಿಕವಾಗಿ ಇಳಿಮಟ್ಟದ ಕಡೆ ಹೋಗುವ ಮಳೆ ನೀರನ್ನು ಡೈನ್ ಮುಖಾಂತರ ವ್ಯಾಲಿಗೆ ತಂದು ಸೇರಿಸುವುದು ಹಾಗೂ ನೀರು ಸರಾಗವಾಗಿ ಹರಿಯಲು ಸೂಕ್ತ ವ್ಯವಸ್ಥೆ ಮಾಡುವುದು.
3. ಕಟ್ಟಡ ನಕ್ಷೆ ಅನುಮೋದನೆ ಸಮಯದಲ್ಲಿ ತಳಮಹಡಿ ಅಗತ್ಯತೆ ಬಗ್ಗೆ Water table ನ ವರದಿ ಪಡೆದು ಅದಕ್ಕನುಗುಣವಾಗಿ ಕ್ರಮ ಜರುಗಿಸುವುದು.
4. ಅಭಿವೃದ್ಧಿ ಯೋಜನಾ ನಕ್ಷೆ ಹಾಗೂ ಕಟ್ಟಡ ನಕ್ಷೆಯನ್ನು ಸಕ್ಷಮ ಪ್ರಾಧಿಕಾರದಿಂದ ಅನುಮೋದಿಸಿಕೊಳ್ಳುವುದು.
5. ಪ್ರಶ್ನಿತ ಪ್ರದೇಶಕ್ಕೆ ಇರುವ ರಸ್ತೆಯ ಬಗ್ಗೆ ನಕ್ಷೆ ಮಂಜೂರಾತಿ ನೀಡುವ ಸಕ್ಷಮ ಪ್ರಾಧಿಕಾರವು ಪರಿಶೀಲಿಸಿಕೊಳ್ಳುವುದು.

  
0. ಡಾ. ಸತ್ಯಾಜ್  
2/9/11

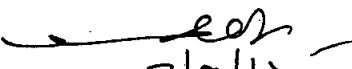
  
Commissioner

6. ಕುಡಿಯುವ ನೀರು ವ್ಯವಸ್ಥೆಯನ್ನು ಹಾಗೂ ತ್ಯಾಜ್ಯ ನೀರು ವಿಲೇವಾರಿಗಾಗಿ Sewage Treatment Plant ಸಹಿತ ಒಳಚರಂಡಿ ವ್ಯವಸ್ಥೆಯನ್ನು ಅರ್ಜಿದಾರರೇ ಕಲ್ಪಿಸುವುದು.
7. ಪ್ರಸ್ತಾಪಿತ ಜಮೀನನ್ನು ಅಭಿವೃದ್ಧಿ ಪಡಿಸುವ ಸಂದರ್ಭದಲ್ಲಿ ಅರ್ಜಿದಾರರು ಕಡ್ಡಾಯವಾಗಿ ಮಳೆನೀರು ಕೊಯ್ಲಿಗೆ ಸಂಬಂಧಿಸಿದಂತೆ ಪೂರ್ಣ ವಿವರಗಳನ್ನು ನಕ್ಷೆಯಲ್ಲಿ ಗುರುತಿಸಿ ಉದ್ದೇಶಿತ ಒಟ್ಟು ಕ್ಷೇತ್ರದಲ್ಲಿ ಯಾವುದೇ ರೀತಿಯ ಮಳೆನೀರು ವ್ಯರ್ಥವಾಗಿ ಹೊರಗೆ ಹೋಗದಂತೆ ಉದ್ದೇಶಿತ ಜಮೀನಿನಲ್ಲಿಯೇ ಭೂಮಿಯ ಒಳಗಡೆ ಇಂಗುವಂತೆ ಮಾಡಲು ವಿನ್ಯಾಸವನ್ನು ಸಿದ್ಧಪಡಿಸಿ ಪೂರ್ಣ ವಿವರಗಳನ್ನು ನಕ್ಷೆಯಲ್ಲಿ ಗುರುತಿಸಿ ತೋರಿಸತಕ್ಕದ್ದು.
8. ವಸತಿ ಯೋಜನೆಯಲ್ಲಿನ ಘನತ್ಯಾಜ್ಯಗಳನ್ನು ಹಸಿತ್ಯಾಜ್ಯ, ಒಣತ್ಯಾಜ್ಯ ಪ್ಲಾಸ್ಟಿಕ್ ಮತ್ತು ಇತ್ಯಾದಿಯಾಗಿ ವಿಂಗಡಿಸಿ, Compost ಮಾಡಲು ಸೂಕ್ತ ಸ್ಥಳವನ್ನು ಕಾಯ್ದಿರಿಸತಕ್ಕದ್ದು. ಹಾಗೂ Dual Piping System ಅನ್ನು ಸಹ ಅಳವಡಿಸತಕ್ಕದ್ದು.
9. ಪ್ರಸ್ತಾಪಿತ ಜಮೀನನ್ನು ಅಭಿವೃದ್ಧಿಪಡಿಸುವ ಸಂದರ್ಭದಲ್ಲಿ ಭೂಮಿಯ ಒಳಗಡೆ ಎಲೆಕ್ಟ್ರಿಕ್ ಕೇಬಲ್ ಗಳನ್ನು ಅಳವಡಿಸತಕ್ಕದ್ದು.
10. ನಾಲಾ ಬಫರ್ ಗಾಗಿ ಕಾಯ್ದಿರಿಸಿರುವ ಪ್ರದೇಶವನ್ನು ಸ್ಥಳೀಯ ಸಂಸ್ಥೆ ಅಥವಾ ಬೆಂಗಳೂರು ನೀರು ಸರಬರಾಜು ಮತ್ತು ಒಳಚರಂಡಿ ಮಂಡಳಿ ಇತರೆ ಸರ್ಕಾರಿ ಅಥವಾ ಸರ್ಕಾರೇತರ ಸಂಸ್ಥೆಗಳಿಂದ ಅಥವಾ ಒಳಚರಂಡಿ ವ್ಯವಸ್ಥೆಗಳು ಹಾಗೂ ರಸ್ತೆಯನ್ನು ಅಭಿವೃದ್ಧಿಪಡಿಸುವ ಸಂದರ್ಭದಲ್ಲಿ ಮುಖ್ಯವಾಗಿ ಸಾರ್ವಜನಿಕ ಉಪಯೋಗಕ್ಕಾಗಿ ನೋಂದಾಯಿತ ಪರಿತ್ಯಾಜನಾ ಪತ್ರದ ಮೂಲಕ ಪ್ರಾಧಿಕಾರಕ್ಕೆ ಹಸ್ತಾಂತರಿಸತಕ್ಕದ್ದು.
11. ಬಫರ್ ಪ್ರದೇಶದಲ್ಲಿ ಗಿಡ ಮರಗಳನ್ನು ಬೆಳೆಸತಕ್ಕದ್ದು.

**ಠರಾವು ಸಂಖ್ಯೆ: 314/ 2015, ದಿನಾಂಕ 31.08.2015**

**ವಿಷಯ:-** ಬೆಂಗಳೂರು ದಕ್ಷಿಣ ತಾಲ್ಲೂಕು, ಉತ್ತರಹಳ್ಳಿ ಹೋಬಳಿ, ಹೊಸಕೆರೆಹಳ್ಳಿ ಗ್ರಾಮದ ಸರ್ವೆ ನಂ.50/2 ರಲ್ಲಿನ 01 ಎಕರೆ 00 ಗುಂಟೆ ಅಥವಾ 4046.82 ಚ.ಮೀ ವಿಸ್ತೀರ್ಣದ ಪೈಕಿ ವಸತಿ (ಮುಖ್ಯ) ಸೆನ್ಸಿಟೀವ್ ವಲಯದಲ್ಲಿರುವ 3981.01 ಚ.ಮೀ ವಿಸ್ತೀರ್ಣದ ಪ್ರದೇಶವನ್ನು ಅಭಿವೃದ್ಧಿಗೊಳಿಸಲು ಅನುಮತಿಸುವಂತೆ ಶ್ರೀ ಸಿದ್ದಪ್ಪ ಬಿನ್ ಲೇಟ್ ಮಾರಪ್ಪ ಮತ್ತು ಇತರರು ಕೋರಿರುವ ಬಗ್ಗೆ.


ಸೆನ್ಸಿಟೀವ್ ವಲಯ ಉಪ ಸಮಿತಿ ಸಭೆಯ ಮುಂದೆ ಮಂಡಿಸಲಾದ ಟಿಪ್ಪಣಿಯನ್ನು ಪರಿಶೀಲಿಸಿ ಚರ್ಚಿಸಲಾಯಿತು. ಚರ್ಚೆಯ ಸಮಯದಲ್ಲಿ ರೆವಿನ್ಯೂ ನಕ್ಷೆಯಂತೆ ಸರ್ವೆ ನಂ.52 ರಲ್ಲಿನ ಗುಡ್ಡದ ಪ್ರದೇಶದಿಂದ

  
2/9/15  
ಶ್ರೀ. ಜೋ. ಸದಸ್ಯರು

  
Commissioner

ಪ್ರಶ್ನಿತ ಸರ್ವೆ ನಂಬರ್ ಮೂಲಕ ಟರ್ಪರಿ ನಾಲಾವು ವ್ಯವಹಾರವತಿ ನಾಲಾ ಕಡೆಗೆ ಹೋಗುವುದನ್ನು ಗಮನಿಸಲಾಯಿತು. ಸದರಿ ನಾಲಾ ಮಧ್ಯಭಾಗದಿಂದ 15 ಮೀ ಪ್ರದೇಶವನ್ನು ಬಫರ್ ಗಾಗಿ ಕಾಯ್ದಿರಿಸಿ, ಉದ್ದೇಶಿತ ಬೆಳವಣಿಗೆಗಳಿಂದ ಯಾವುದೇ ಅಸಂಸ್ಕರಿಸಿತ ತ್ಯಾಜ್ಯ ನೀರನ್ನು ನಾಲಾಗೆ ಬಿಡಬಾರದೆಂಬ ಷರತ್ತು ವಿಧಿಸಿ, ಹಾಗೂ ಈ ಕೆಳಕಂಡ ಷರತ್ತುಗಳನ್ನು ವಿಧಿಸಿ, ಬೆಂಗಳೂರು ದಕ್ಷಿಣ ತಾಲ್ಲೂಕು, ಉತ್ತರಹಳ್ಳಿ ಹೋಬಳಿ, ಹೊಸಕೆರೆಹಳ್ಳಿ ಗ್ರಾಮದ ಸರ್ವೆ ನಂ.50/2 ರಲ್ಲಿನ ವಸತಿ (ಮುಖ್ಯ) ಸೆನ್ಸಿಟೀವ್ ವಲಯದಲ್ಲಿರುವ 3981.01ಚ.ಮೀ ಪ್ರದೇಶದಲ್ಲಿ ಅಭಿವೃದ್ಧಿಗೆ ಅನುಮತಿ ನೀಡಲು ತೀರ್ಮಾನಿಸಲಾಯಿತು.

1. ಸದರಿ ಪ್ರದೇಶದಲ್ಲಿ ಅಭಿವೃದ್ಧಿ ಅಥವಾ ಕಟ್ಟಡ ನಿರ್ಮಾಣಗಳನ್ನು ಕೈಗೊಳ್ಳುವ ಪೂರ್ವದಲ್ಲಿ ಸಕ್ಷಮ ಪ್ರಾಧಿಕಾರದಿಂದ ಕರ್ನಾಟಕ ನಗರ ಮತ್ತು ಗ್ರಾಮಾಂತರ ಯೋಜನಾ ಕಾಯ್ದೆ 1961 ರ ಕಲಂ 15 ಮತ್ತು 17 ರಡಿಯಲ್ಲಿ ಸೂಕ್ತ ನಕ್ಷೆ ಅನುಮೋದನೆ ಮತ್ತು ಅನುಮತಿಯನ್ನು ಪಡೆಯತಕ್ಕದ್ದು.
2. ಸ್ವಾಭಾವಿಕವಾಗಿ ಇಳಿಮಟ್ಟದ ಕಡೆ ಹೋಗುವ ಮಳೆ ನೀರನ್ನು ಡೈನ್ ಮುಖಾಂತರ ವ್ಯಾಲಿಗೆ ತಂದು ಸೇರಿಸುವುದು ಹಾಗೂ ನೀರು ಸರಾಗವಾಗಿ ಹರಿಯಲು ಸೂಕ್ತ ವ್ಯವಸ್ಥೆ ಮಾಡುವುದು.
3. ಕಟ್ಟಡ ನಕ್ಷೆ ಅನುಮೋದನೆ ಸಮಯದಲ್ಲಿ ತಳಮಹಡಿ ಅಗತ್ಯತೆ ಬಗ್ಗೆ Water table ನ ವರದಿ ಪಡೆದು ಅದಕ್ಕನುಗುಣವಾಗಿ ಕ್ರಮ ಜರುಗಿಸುವುದು.
4. ಅಭಿವೃದ್ಧಿ ಯೋಜನಾ ನಕ್ಷೆ ಹಾಗೂ ಕಟ್ಟಡ ನಕ್ಷೆಯನ್ನು ಸಕ್ಷಮ ಪ್ರಾಧಿಕಾರದಿಂದ ಅನುಮೋದಿಸಿಕೊಳ್ಳುವುದು.
5. ಪ್ರಶ್ನಿತ ಪ್ರದೇಶಕ್ಕೆ ಇರುವ ರಸ್ತೆಯ ಬಗ್ಗೆ ನಕ್ಷೆ ಮಂಜೂರಾತಿ ನೀಡುವ ಸಕ್ಷಮ ಪ್ರಾಧಿಕಾರವು ಪರಿಶೀಲಿಸಿಕೊಳ್ಳುವುದು.
6. ಕುಡಿಯುವ ನೀರು ವ್ಯವಸ್ಥೆಯನ್ನು ಹಾಗೂ ತ್ಯಾಜ್ಯ ನೀರು ವಿಲೇವಾರಿಗಾಗಿ Sewage Treatment Plant ಸಹಿತ ಒಳಚರಂಡಿ ವ್ಯವಸ್ಥೆಯನ್ನು ಅರ್ಜಿದಾರರೇ ಕಲ್ಪಿಸುವುದು.
7. ಪ್ರಸ್ತಾಪಿತ ಜಮೀನನ್ನು ಅಭಿವೃದ್ಧಿ ಪಡಿಸುವ ಸಂದರ್ಭದಲ್ಲಿ ಅರ್ಜಿದಾರರು ಕಡ್ಡಾಯವಾಗಿ ಮಳೆನೀರು ಕೊಯ್ಲಿಗೆ ಸಂಬಂಧಿಸಿದಂತೆ ಪೂರ್ಣ ವಿವರಗಳನ್ನು ನಕ್ಷೆಯಲ್ಲಿ ಗುರುತಿಸಿ ಉದ್ದೇಶಿತ ಒಟ್ಟು ಕ್ಷೇತ್ರದಲ್ಲಿ ಯಾವುದೇ ರೀತಿಯ ಮಳೆನೀರು ವ್ಯರ್ಥವಾಗಿ ಹೊರಗೆ ಹೋಗದಂತೆ ಉದ್ದೇಶಿತ ಜಮೀನಿನಲ್ಲಿಯೇ ಭೂಮಿಯ ಒಳಗಡೆ ಇಂಗುವಂತೆ ಮಾಡಲು ವಿನ್ಯಾಸವನ್ನು ಸಿದ್ಧಪಡಿಸಿ ಪೂರ್ಣ ವಿವರಗಳನ್ನು ನಕ್ಷೆಯಲ್ಲಿ ಗುರುತಿಸಿ ತೋರಿಸತಕ್ಕದ್ದು.
8. ವಸತಿ ಯೋಜನೆಯಲ್ಲಿನ ಘನತ್ಯಾಜ್ಯಗಳನ್ನು ಹಸಿತ್ಯಾಜ್ಯ, ಒಣತ್ಯಾಜ್ಯ ಪ್ಲಾಸ್ಟಿಕ್ ಮತ್ತು ಇತ್ಯಾದಿಯಾಗಿ ವಿಂಗಡಿಸಿ, Compost ಮಾಡಲು ಸೂಕ್ತ ಸ್ಥಳವನ್ನು ಕಾಯ್ದಿರಿಸತಕ್ಕದ್ದು. ಹಾಗೂ Dual Piping System ಅನ್ನು ಸಹ ಅಳವಡಿಸತಕ್ಕದ್ದು.

  
2/9/15  
ಶ್ರೀ. ಲೋ. ಸದಸ್ಯರು

  
Commissioner

9. ಪ್ರಸ್ತಾಪಿತ ಜಮೀನನ್ನು ಅಭಿವೃದ್ಧಿಪಡಿಸುವ ಸಂದರ್ಭದಲ್ಲಿ ಭೂಮಿಯ ಒಳಗಡೆ ಎಲೆಕ್ಟ್ರಿಕ್ ಕೇಬಲ್ ಗಳನ್ನು ಅಳವಡಿಸತಕ್ಕದ್ದು.
10. ನಾಲಾ ಬಫರ್ ಗಾಗಿ ಕಾಯ್ದಿರಿಸಿರುವ ಪ್ರದೇಶವನ್ನು ಸ್ಥಳೀಯ ಸಂಸ್ಥೆ ಅಥವಾ ಬೆಂಗಳೂರು ನೀರು ಸರಬರಾಜು ಮತ್ತು ಒಳಚರಂಡಿ ಮಂಡಳಿ ಇತರೆ ಸರ್ಕಾರಿ ಅಥವಾ ಸರ್ಕಾರೇತರ ಸಂಸ್ಥೆಗಳಿಂದ ಅಥವಾ ಒಳಚರಂಡಿ ವ್ಯವಸ್ಥೆಗಳು ಹಾಗೂ ರಸ್ತೆಯನ್ನು ಅಭಿವೃದ್ಧಿಪಡಿಸುವ ಸಂದರ್ಭದಲ್ಲಿ ಮುಖ್ಯವಾಗಿ ನಾರ್ವಜನಿಕ ಉಪಯೋಗಕ್ಕಾಗಿ ನೋಂದಾಯಿತ ಪರಿತ್ಯಾಜನಾ ಪತ್ರದ ಮೂಲಕ ಪ್ರಾಧಿಕಾರಕ್ಕೆ ಹಸ್ತಾಂತರಿಸತಕ್ಕದ್ದು.
11. ಬಫರ್ ಪ್ರದೇಶದಲ್ಲಿ ಗಿಡ ಮರಗಳನ್ನು ಬೆಳಸತಕ್ಕದ್ದು.

**ಠರಾವು ಸಂಖ್ಯೆ: 315/ 2015, ದಿನಾಂಕ 31.08.2015**


**ವಿಷಯ:-** ಬೆಂಗಳೂರು ಪೂರ್ವ ತಾಲ್ಲೂಕು, ಬಿದರಹಳ್ಳಿ ಹೋಬಳಿ, ಬೆಳತ್ತೂರು ಗ್ರಾಮದ ಸರ್ವೆ ನಂ.4/1, 4/2 ಮತ್ತು 4/4, ಕುಂಬೇನ ಅಗ್ರಹಾರ ಗ್ರಾಮದ ಸರ್ವೆ ನಂ.88 ಮತ್ತು 89, ಶೀಗೇಹಳ್ಳಿ ಗ್ರಾಮದ ಸರ್ವೆ ನಂ.106/1, 106/2 ರಲ್ಲಿನ ಒಟ್ಟು 09 ಎಕರೆ 15 ಗುಂಟೆ ಪೈಕಿ ( 13.00 ಗುಂಟೆ ಖರಾಬು) ಹೊರತುಪಡಿಸಿ, ಉಳಿದ 09 ಎಕರೆ 02 ಗುಂಟೆ ಅಥವಾ 36623.74ಚ.ಮೀ ವಿಸ್ತೀರ್ಣದ ಪೈಕಿ ವಸತಿ (ಪ್ರಧಾನ) ಸೆನ್ಸಿಟೀವ್ ವಲಯದಲ್ಲಿರುವ 24213.53 ಚ.ಮೀ ವಿಸ್ತೀರ್ಣದ ಪ್ರದೇಶದಲ್ಲಿ ಅಭಿವೃದ್ಧಿಗಳನ್ನು ಅನುಮತಿಸಲು ಪರಿಗಣಿಸುವಂತೆ ಅರ್ಜಿದಾರರಾದ ಶ್ರೀ ಧೀರನ್ ಗೋಪಾಲ್, ಶ್ರೀ ಬಿ. ಜಯರಾಮ್, ಶ್ರೀ ಎ. ಅಜೀಜ್ ಖಾದರ್, ಶ್ರೀ ಎ.ಮಜೀದ್ ರವರುಗಳು ಕೋರಿರುವ ಬಗ್ಗೆ.

ಸೆನ್ಸಿಟೀವ್ ವಲಯ ಉಪ ಸಮಿತಿ ಸಭೆಯ ಮುಂದೆ ಮಂಡಿಸಲಾದ ಟಿಪ್ಪಣಿಯನ್ನು ಪರಿಶೀಲಿಸಿ ಚರ್ಚಿಸಲಾಯಿತು. ಸಭೆಯಲ್ಲಿ ಚರ್ಚಿಸಿದಂತೆ, RMP-2015 ರ ವಲಯ ನಿಯಮಾವಳಿಗಳ ರೀತ್ಯ ಪ್ರಶ್ನಿತ ಪ್ರದೇಶದ ಉತ್ತರ ಭಾಗ ಮತ್ತು ಪಶ್ಚಿಮ ಭಾಗದಲ್ಲಿ ವೈಮರಿ ನಾಲಾ ಮಧ್ಯಭಾಗದಿಂದ 50 ಮೀ ಬಫರ್ ಅನ್ನು ಕಾಯ್ದಿರಿಸುವ ನಿಬಂಧನೆ ವಿಧಿಸಿ, ಗ್ರಾಮ ನಕ್ಷೆಯಂತೆ ಸರ್ವೆ ನಂ.88ರ, 89 ರ, ಸರ್ವೆ ನಂ.106 ಮತ್ತು ಸ.ನಂ. 4/2 ರ ಪೈಕಿ ಇರುವ ಹಳ್ಳಗಳ ಮಧ್ಯಭಾಗದಿಂದ ಎರಡು ಬದಿಗಳಲ್ಲಿ ಅಗತ್ಯ ಬಫರ್ ಅನ್ನು ಕಾಯ್ದಿರಿಸಿ, RMP-2015 ರಂತೆ ರಸ್ತೆ ಅಗಲೀಕರಣಕ್ಕಾಗಿ ಕಾಯ್ದಿರಿಸಬೇಕಾದ ಜಾಗವನ್ನು ಯಥಾವತ್ತಾಗಿ ಕಾಯ್ದಿರಿಸುವ ಷರತ್ತುಗಳೊಳಪಡಿಸಿ, ಹಾಗೂ ಗ್ರಾಮನಕ್ಷೆ ರೀತ್ಯ ಇರುವ ಇತರೆ ನಾಲಾಗಳನ್ನು ಯಥಾರೀತಿ ಕಾಯ್ದಿರಿಸಿ, ಉದ್ದೇಶಿತ ಬೆಳವಣಿಗೆಗಳಿಂದ ಯಾವುದೇ ಅಸಂಸ್ಕರಿಸಿತ ತ್ಯಾಜ್ಯ ನೀರನ್ನು ಹೊರಬಿಡದೇ ಇರುವ ನಿಭಂದನೆ ಹಾಗೂ ಈ ಕೆಳಕಂಡ ಷರತ್ತುಗಳನ್ನು ವಿಧಿಸಿ, ಬೆಂಗಳೂರು ಪೂರ್ವ ತಾಲ್ಲೂಕು, ಬಿದರಹಳ್ಳಿ ಹೋಬಳಿ, ಬೆಳತ್ತೂರು

2/9/15  
 ಡಿ. ಟೋ. ಸದಸ್ಯರು

ಗ್ರಾಮದ ಸರ್ವೆ ನಂ.4/1, 4/2 ಮತ್ತು 4/4, ಕುಂಬೇನ ಅಗ್ರಹಾರ ಗ್ರಾಮದ ಸರ್ವೆ ನಂ.88 ಮತ್ತು 89, ಶೀಗೇಹಳ್ಳಿ ಗ್ರಾಮದ ಸರ್ವೆ ನಂ.106/1, 106/2 ರಲ್ಲಿನ ಒಟ್ಟು 09 ಎಕರೆ 15 ಗುಂಟೆ ಪೈಕಿ ( 13.00 ಗುಂಟೆ ಖರಾಬು) ಹೊರತುಪಡಿಸಿ, ಉಳಿದ 09 ಎಕರೆ 02 ಗುಂಟೆ ಅಥವಾ 36623.74ಚ.ಮೀ ವಿಸ್ತೀರ್ಣದ ಪೈಕಿ ವಸತಿ (ಪ್ರಧಾನ) ಸೆನ್ಸಿಟೀವ್ ಗಾಗಿ ಕಾಯ್ದಿರಿಸಿರುವ 24213.53ಚ.ಮೀ ವಿಸ್ತೀರ್ಣದ ಪ್ರದೇಶದಲ್ಲಿ ಅಭಿವೃದ್ಧಿಗಳನ್ನು ಅನುಮತಿಸಲು ತೀರ್ಮಾನಿಸಲಾಯಿತು.

1. ಸದರಿ ಪ್ರದೇಶದಲ್ಲಿ ಅಭಿವೃದ್ಧಿ ಅಥವಾ ಕಟ್ಟಡ ನಿರ್ಮಾಣಗಳನ್ನು ಕೈಗೊಳ್ಳುವ ಪೂರ್ವದಲ್ಲಿ ಸಕ್ಷಮ ಪ್ರಾಧಿಕಾರದಿಂದ ಕರ್ನಾಟಕ ನಗರ ಮತ್ತು ಗ್ರಾಮಾಂತರ ಯೋಜನಾ ಕಾಯ್ದೆ 1961 ರ ಕಲಂ 15 ಮತ್ತು 17 ರಡಿಯಲ್ಲಿ ಸೂಕ್ತ ನಕ್ಷೆ ಅನುಮೋದನೆ ಮತ್ತು ಅನುಮತಿಯನ್ನು ಪಡೆಯತಕ್ಕದ್ದು.
2. ಸ್ವಾಭಾವಿಕವಾಗಿ ಇಳಿಮಟ್ಟದ ಕಡೆ ಹೋಗುವ ಮಳೆ ನೀರನ್ನು ಡೈನ್ ಮುಖಾಂತರ ವ್ಯಾಲಿಗೆ ತಂದು ಸೇರಿಸುವುದು ಹಾಗೂ ನೀರು ಸರಾಗವಾಗಿ ಹರಿಯಲು ಸೂಕ್ತ ವ್ಯವಸ್ಥೆ ಮಾಡುವುದು.
3. ಕಟ್ಟಡ ನಕ್ಷೆ ಅನುಮೋದನೆ ಸಮಯದಲ್ಲಿ ತಳಮಹಡಿ ಅಗತ್ಯತೆ ಬಗ್ಗೆ Water table ನ ವರದಿ ಪಡೆದು ಅದಕ್ಕನುಗುಣವಾಗಿ ಕ್ರಮ ಜರುಗಿಸುವುದು.
4. ಅಭಿವೃದ್ಧಿ ಯೋಜನಾ ನಕ್ಷೆ ಹಾಗೂ ಕಟ್ಟಡ ನಕ್ಷೆಯನ್ನು ಸಕ್ಷಮ ಪ್ರಾಧಿಕಾರದಿಂದ ಅನುಮೋದಿಸಿಕೊಳ್ಳುವುದು.
5. ಪ್ರಶ್ನಿತ ಪ್ರದೇಶಕ್ಕೆ ಇರುವ ರಸ್ತೆಯ ಬಗ್ಗೆ ನಕ್ಷೆ ಮಂಜೂರಾತಿ ನೀಡುವ ಸಕ್ಷಮ ಪ್ರಾಧಿಕಾರವು ಪರಿಶೀಲಿಸಿಕೊಳ್ಳುವುದು.
6. ಕುಡಿಯುವ ನೀರು ವ್ಯವಸ್ಥೆಯನ್ನು ಹಾಗೂ ತ್ಯಾಜ್ಯ ನೀರು ವಿಲೇವಾರಿಗಾಗಿ Sewage Treatment Plant ಸಹಿತ ಒಳಚರಂಡಿ ವ್ಯವಸ್ಥೆಯನ್ನು ಅರ್ಜಿದಾರರೇ ಕಲ್ಪಿಸುವುದು.
7. ಪ್ರಸ್ತಾಪಿತ ಜಮೀನನ್ನು ಅಭಿವೃದ್ಧಿ ಪಡಿಸುವ ಸಂದರ್ಭದಲ್ಲಿ ಅರ್ಜಿದಾರರು ಕಡ್ಡಾಯವಾಗಿ ಮಳೆನೀರು ಕೊಯ್ಲಿಗೆ ಸಂಬಂಧಿಸಿದಂತೆ ಪೂರ್ಣ ವಿವರಗಳನ್ನು ನಕ್ಷೆಯಲ್ಲಿ ಗುರುತಿಸಿ ಉದ್ದೇಶಿತ ಒಟ್ಟು ಕ್ಷೇತ್ರದಲ್ಲಿ ಯಾವುದೇ ರೀತಿಯ ಮಳೆನೀರು ವ್ಯರ್ಥವಾಗಿ ಹೊರಗೆ ಹೋಗದಂತೆ ಉದ್ದೇಶಿತ ಜಮೀನಿನಲ್ಲಿಯೇ ಭೂಮಿಯ ಒಳಗಡೆ ಇಂಗುವಂತೆ ಮಾಡಲು ವಿನ್ಯಾಸವನ್ನು ಸಿದ್ಧಪಡಿಸಿ ಪೂರ್ಣ ವಿವರಗಳನ್ನು ನಕ್ಷೆಯಲ್ಲಿ ಗುರುತಿಸಿ ತೋರಿಸತಕ್ಕದ್ದು.
8. ವಸತಿ ಯೋಜನೆಯಲ್ಲಿನ ಘನತ್ಯಾಜ್ಯಗಳನ್ನು ಹಸಿತ್ಯಾಜ್ಯ, ಒಣತ್ಯಾಜ್ಯ ಪ್ಲಾಸ್ಟಿಕ್ ಮತ್ತು ಇತ್ಯಾದಿಯಾಗಿ ವಿಂಗಡಿಸಿ, Compost ಮಾಡಲು ಸೂಕ್ತ ಸ್ಥಳವನ್ನು ಕಾಯ್ದಿರಿಸತಕ್ಕದ್ದು. ಹಾಗೂ Dual Piping System ಅನ್ನು ಸಹ ಅಳವಡಿಸತಕ್ಕದ್ದು.

  
2/9/15  
ಶ್ರೀ. ಯೋ. ಸವ್ಯಸಾಚಿ

  
Commissioner

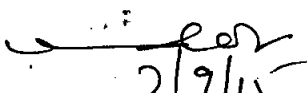
9. ಪ್ರಸ್ತಾಪಿತ ಜಮೀನನ್ನು ಅಭಿವೃದ್ಧಿಪಡಿಸುವ ಸಂದರ್ಭದಲ್ಲಿ ಭೂಮಿಯ ಒಳಗಡೆ ಎಲೆಕ್ಟ್ರಿಕ್ ಕೇಬಲ್ ಗಳನ್ನು ಅಳವಡಿಸತಕ್ಕದ್ದು.
10. ನಾಲಾ ಬಫರ್ ಗಾಗಿ ಕಾಯ್ದಿರಿಸಿರುವ ಪ್ರದೇಶವನ್ನು ಸ್ಥಳೀಯ ಸಂಸ್ಥೆ ಅಥವಾ ಬೆಂಗಳೂರು ನೀರು ಸರಬರಾಜು ಮತ್ತು ಒಳಚರಂಡಿ ಮಂಡಳಿ ಇತರೆ ಸರ್ಕಾರಿ ಅಥವಾ ಸರ್ಕಾರೇತರ ಸಂಸ್ಥೆಗಳಿಂದ ಅಥವಾ ಒಳಚರಂಡಿ ವ್ಯವಸ್ಥೆಗಳು ಹಾಗೂ ರಸ್ತೆಯನ್ನು ಅಭಿವೃದ್ಧಿಪಡಿಸುವ ಸಂದರ್ಭದಲ್ಲಿ ಮುಘತ್ತಾಗಿ ಸಾರ್ವಜನಿಕ ಉಪಯೋಗಕ್ಕಾಗಿ ನೋಂದಾಯಿತ ಪರಿತ್ಯಾಜನಾ ಪತ್ರದ ಮೂಲಕ ಪ್ರಾಧಿಕಾರಕ್ಕೆ ಹಸ್ತಾಂತರಿಸತಕ್ಕದ್ದು.
11. ಬಫರ್ ಪ್ರದೇಶದಲ್ಲಿ ಗಿಡ ಮರಗಳನ್ನು ಬೆಳಸತಕ್ಕದ್ದು.

**ಠರಾವು ಸಂಖ್ಯೆ: 316/ 2015, ದಿನಾಂಕ 31.08.2015**

**ವಿಷಯ:-** ಬೆಂಗಳೂರು ಪೂರ್ವ ತಾಲ್ಲೂಕು, ವರ್ತೂರು ಹೋಬಳಿ, ವರ್ತೂರು ಗ್ರಾಮದ ಸರ್ವೆ ನಂ.19/4 ರಲ್ಲಿನ ಒಟ್ಟಾರೆ 02 ಎಕರೆ 01.08 ಗುಂಟೆ ವಿಸ್ತೀರ್ಣದ ಪೈಕಿ 00 ಎಕರೆ 6.12 ಗುಂಟೆ ಅಥವಾ 683.33ಚ.ಮೀ ವಿಸ್ತೀರ್ಣದ ವಸತಿ (ಪ್ರಧಾನ) ಸೆನ್ಸಿಟೀವ್ ವಲಯದ ಪ್ರದೇಶದಲ್ಲಿ ಅಭಿವೃದ್ಧಿಗಳನ್ನು ಅನುಮತಿಸಲು ಜಮೀನಿನ ಮಾಲೀಕರಾದ ಶ್ರೀ ಮುನಿಯಪ್ಪ ಮತ್ತು ಇತರರ ಪರವಾಗಿ ಜಿ.ಪಿ.ಎ ದಾರರಾದ ಶ್ರೀ ಟಿ. ಪುನ್ನರಡ್ಡಿ ರವರು ಕೋರಿರುವ ಬಗ್ಗೆ.

ಸೆನ್ಸಿಟೀವ್ ವಲಯ ಉಪ ಸಮಿತಿ ಸಭೆಯ ಮುಂದೆ ಮಂಡಿಸಲಾದ ಟಿಪ್ಪಣಿಯನ್ನು ಪರಿಶೀಲಿಸಿ ಚರ್ಚಿಸಲಾಯಿತು. ಸಭೆಯಲ್ಲಿ ಚರ್ಚಿಸಿದಂತೆ, ಪ್ರಶ್ನಿತ ಜಮೀನಿನ ಉತ್ತರಕ್ಕಿರುವ ಕೆರೆಯಿಂದ ಅಗತ್ಯ 30.00ಮೀ ಬಫರ್ (No Development Zone) ಅನ್ನು ಕಾಯ್ದಿರಿಸುವ ಷರತ್ತಿಗೊಳಪಡಿಸಿ, ಉದ್ದೇಶಿತ ಬೆಳವಣಿಗೆಗಳಿಂದ ಯಾವುದೇ ಅಸಂಸ್ಕರಿಸಿತ ತ್ಯಾಜ್ಯ ನೀರನ್ನು ಹೊರಬಿಡದೇ ಇರುವ ನಿಭಂದನೆ ಹಾಗೂ ಈ ಕೆಳಕಂಡ ಷರತ್ತುಗಳನ್ನು ವಿಧಿಸಿ, ಬೆಂಗಳೂರು ಪೂರ್ವ ತಾಲ್ಲೂಕು, ವರ್ತೂರು ಹೋಬಳಿ, ವರ್ತೂರು ಗ್ರಾಮದ ಸರ್ವೆ ನಂ.19/4 ರಲ್ಲಿನ 02 ಎಕರೆ 01.08 ಗುಂಟೆ ವಿಸ್ತೀರ್ಣದ ಪೈಕಿ, ವಸತಿ (ಪ್ರಧಾನ) ಸೆನ್ಸಿಟೀವ್ ಗಾಗಿ ಕಾಯ್ದಿರಿಸಿರುವ 00 ಎಕರೆ 6.12 ಗುಂಟೆ ಅಥವಾ 683.33ಚ.ಮೀ ವಿಸ್ತೀರ್ಣದ ಪ್ರದೇಶದಲ್ಲಿ ಅಭಿವೃದ್ಧಿಗಳನ್ನು ಅನುಮತಿಸಲು ತೀರ್ಮಾನಿಸಲಾಯಿತು.

1. ಸದರಿ ಪ್ರದೇಶದಲ್ಲಿ ಅಭಿವೃದ್ಧಿ ಅಥವಾ ಕಟ್ಟಡ ನಿರ್ಮಾಣಗಳನ್ನು ಕೈಗೊಳ್ಳುವ ಪೂರ್ವದಲ್ಲಿ ಸಕ್ಷಮ ಪ್ರಾಧಿಕಾರದಿಂದ ಕರ್ನಾಟಕ ನಗರ ಮತ್ತು ಗ್ರಾಮಾಂತರ ಯೋಜನಾ ಕಾಯ್ದೆ 1961 ರ ಕಲಂ 15 ಮತ್ತು 17 ರಡಿಯಲ್ಲಿ ಸೂಕ್ತ ನಕ್ಷೆ ಅನುಮೋದನೆ ಮತ್ತು ಅನುಮತಿಯನ್ನು ಪಡೆಯತಕ್ಕದ್ದು.

  
2/9/15  
ಡಿ. ಲೋಕೇಶ್, ಸಹಾಯಕ

  
Commissioner

2. ಸ್ವಾಭಾವಿಕವಾಗಿ ಇಳಿಮಟ್ಟದ ಕಡೆ ಹೋಗುವ ಮಳೆ ನೀರನ್ನು ಡೈನ್ ಮುಖಾಂತರ ವ್ಯಾಲಿಗೆ ತಂದು ಸೇರಿಸುವುದು ಹಾಗೂ ನೀರು ಸರಾಗವಾಗಿ ಹರಿಯಲು ಸೂಕ್ತ ವ್ಯವಸ್ಥೆ ಮಾಡುವುದು.
3. ಕಟ್ಟಡ ನಕ್ಷೆ ಅನುಮೋದನೆ ಸಮಯದಲ್ಲಿ ತಳಮಹಡಿ ಅಗತ್ಯತೆ ಬಗ್ಗೆ Water table ನ ವರದಿ ಪಡೆದು ಅದಕ್ಕನುಗುಣವಾಗಿ ಕ್ರಮ ಜರುಗಿಸುವುದು.
4. ಅಭಿವೃದ್ಧಿ ಯೋಜನಾ ನಕ್ಷೆ ಹಾಗೂ ಕಟ್ಟಡ ನಕ್ಷೆಯನ್ನು ಸಕ್ಷಮ ಪ್ರಾಧಿಕಾರದಿಂದ ಅನುಮೋದಿಸಿಕೊಳ್ಳುವುದು.
5. ಪ್ರಶ್ನಿತ ಪ್ರದೇಶಕ್ಕೆ ಇರುವ ರಸ್ತೆಯ ಬಗ್ಗೆ ನಕ್ಷೆ ಮಂಜೂರಾತಿ ನೀಡುವ ಸಕ್ಷಮ ಪ್ರಾಧಿಕಾರವು ಪರಿಶೀಲಿಸಿಕೊಳ್ಳುವುದು.
6. ಕುಡಿಯುವ ನೀರು ವ್ಯವಸ್ಥೆಯನ್ನು ಹಾಗೂ ತ್ಯಾಜ್ಯ ನೀರು ವಿಲೇವಾರಿಗಾಗಿ Sewage Treatment Plant ಸಹಿತ ಒಳಚರಂಡಿ ವ್ಯವಸ್ಥೆಯನ್ನು ಅರ್ಜಿದಾರರೇ ಕಲ್ಪಿಸುವುದು.
7. ಪ್ರಸ್ತಾಪಿತ ಜಮೀನನ್ನು ಅಭಿವೃದ್ಧಿ ಪಡಿಸುವ ಸಂದರ್ಭದಲ್ಲಿ ಅರ್ಜಿದಾರರು ಕಡ್ಡಾಯವಾಗಿ ಮಳೆನೀರು ಕೊಯ್ಲಿಗೆ ಸಂಬಂಧಿಸಿದಂತೆ ಪೂರ್ಣ ವಿವರಗಳನ್ನು ನಕ್ಷೆಯಲ್ಲಿ ಗುರುತಿಸಿ ಉದ್ದೇಶಿತ ಒಟ್ಟು ಕ್ಷೇತ್ರದಲ್ಲಿ ಯಾವುದೇ ರೀತಿಯ ಮಳೆನೀರು ವ್ಯರ್ಥವಾಗಿ ಹೊರಗೆ ಹೋಗದಂತೆ ಉದ್ದೇಶಿತ ಜಮೀನಿನಲ್ಲಿಯೇ ಭೂಮಿಯ ಒಳಗಡೆ ಇಂಗುವಂತೆ ಮಾಡಲು ವಿನ್ಯಾಸವನ್ನು ಸಿದ್ಧಪಡಿಸಿ ಪೂರ್ಣ ವಿವರಗಳನ್ನು ನಕ್ಷೆಯಲ್ಲಿ ಗುರುತಿಸಿ ತೋರಿಸತಕ್ಕದ್ದು.
8. ವಸತಿ ಯೋಜನೆಯಲ್ಲಿನ ಘನತ್ಯಾಜ್ಯಗಳನ್ನು ಹಸಿತ್ಯಾಜ್ಯ, ಒಣತ್ಯಾಜ್ಯ ಪ್ಲಾಸ್ಟಿಕ್ ಮತ್ತು ಇತ್ಯಾದಿಯಾಗಿ ವಿಂಗಡಿಸಿ, Compost ಮಾಡಲು ಸೂಕ್ತ ಸ್ಥಳವನ್ನು ಕಾಯ್ದಿರಿಸತಕ್ಕದ್ದು. ಹಾಗೂ Dual Piping System ಅನ್ನು ಸಹ ಅಳವಡಿಸತಕ್ಕದ್ದು.
9. ಪ್ರಸ್ತಾಪಿತ ಜಮೀನನ್ನು ಅಭಿವೃದ್ಧಿಪಡಿಸುವ ಸಂದರ್ಭದಲ್ಲಿ ಭೂಮಿಯ ಒಳಗಡೆ ಎಲೆಕ್ಟ್ರಿಕ್ ಕೇಬಲ್ ಗಳನ್ನು ಅಳವಡಿಸತಕ್ಕದ್ದು.
10. ನಾಲಾ ಬಫರ್ ಗಾಗಿ ಕಾಯ್ದಿರಿಸಿರುವ ಪ್ರದೇಶವನ್ನು ಸ್ಥಳೀಯ ಸಂಸ್ಥೆ ಅಥವಾ ಬೆಂಗಳೂರು ನೀರು ಸರಬರಾಜು ಮತ್ತು ಒಳಚರಂಡಿ ಮಂಡಳಿ ಇತರೆ ಸರ್ಕಾರಿ ಅಥವಾ ಸರ್ಕಾರೇತರ ಸಂಸ್ಥೆಗಳಿಂದ ಅಥವಾ ಒಳಚರಂಡಿ ವ್ಯವಸ್ಥೆಗಳು ಹಾಗೂ ರಸ್ತೆಯನ್ನು ಅಭಿವೃದ್ಧಿಪಡಿಸುವ ಸಂದರ್ಭದಲ್ಲಿ ಮುಫತ್ತಾಗಿ ಸಾರ್ವಜನಿಕ ಉಪಯೋಗಕ್ಕಾಗಿ ನೋಂದಾಯಿತ ಪರಿತ್ಯಾಜನಾ ಪತ್ರದ ಮೂಲಕ ಪ್ರಾಧಿಕಾರಕ್ಕೆ ಹಸ್ತಾಂತರಿಸತಕ್ಕದ್ದು.
11. ಬಫರ್ ಪ್ರದೇಶದಲ್ಲಿ ಗಿಡ ಮರಗಳನ್ನು ಬೆಳಸತಕ್ಕದ್ದು.

2/9/15  
 0. 00. ಸದ್ಯಾ


Commissioner

ಠರಾವು ಸಂಖ್ಯೆ: 317/ 2015, ದಿನಾಂಕ 31.08.2015

**ವಿಷಯ:-** ಬೆಂಗಳೂರು ಪೂರ್ವ ತಾಲ್ಲೂಕು, ಕೆ.ಆರ್.ಪುರಂ ಹೋಬಳಿ, ನಾಗೊಂಡನಹಳ್ಳಿ ಗ್ರಾಮದ ಸರ್ವೆ ನಂ.97/1 ರಲ್ಲಿನ ( 03 ಗುಂಟೆ ಖರಾಬು ಹೊರತುಪಡಿಸಿ) 38 ಗುಂಟೆ ಅಥವಾ 3844.48 ಚ.ಮೀ ವಿಸ್ತೀರ್ಣದ ಪ್ರದೇಶವನ್ನು ವಸತಿ (ಪ್ರಧಾನ) ಸೆನ್ಸಿಟಿವ್ ವಲಯದಿಂದ ವಿಮುಕ್ತಿಗೊಳಿಸಿ ಅಭಿವೃದ್ಧಿಗಳನ್ನು ಅನುಮತಿಸಲು ಅರ್ಜಿದಾರರಾದ ಶ್ರೀ ಎ.ಮುನಿಸ್ವಾಮಿ ರವರ ಪರವಾಗಿ M/s. Sanvi Properties ರವರ ಪರವಾಗಿ ಕೋರಿರುವ ಬಗ್ಗೆ.

ಸೆನ್ಸಿಟಿವ್ ವಲಯ ಉಪ ಸಮಿತಿ ಸಭೆಯ ಮುಂದೆ ಮಂಡಿಸಲಾದ ಟಿಪ್ಪಣಿಯನ್ನು ಪರಿಶೀಲಿಸಿ ಚರ್ಚಿಸಲಾಯಿತು. ಸಭೆಯಲ್ಲಿ ಚರ್ಚಿಸಿದಂತೆ, ಪ್ರಶ್ನಿತ ಪ್ರದೇಶವು RMP-2015 ರಲ್ಲಿ ವಸತಿ (ಪ್ರಧಾನ) ಸೆನ್ಸಿಟಿವ್ ಗಾಗಿ ವರ್ಗೀಕರಿಸಿದ್ದು, ಸದರಿ ಪ್ರದೇಶದಲ್ಲಿ ಉದ್ದೇಶಿತ ಬೆಳವಣಿಗೆಗಳಿಂದ ಯಾವುದೇ ಅಸಂಸ್ಕೃತ ತ್ಯಾಜ್ಯ ನೀರನ್ನು ಹೊರಬಿಡದೇ ಇರುವ ನಿಭಂದನೆ ಹಾಗೂ ಈ ಕೆಳಕಂಡ ಷರತ್ತುಗಳನ್ನು ವಿಧಿಸಿ, ಬೆಂಗಳೂರು ಪೂರ್ವ ತಾಲ್ಲೂಕು, ಕೆ.ಆರ್.ಪುರಂ ಹೋಬಳಿ, ನಾಗೊಂಡನಹಳ್ಳಿ ಗ್ರಾಮದ ಸರ್ವೆ ನಂ.97/1 ರಲ್ಲಿನ ( 03 ಗುಂಟೆ ಖರಾಬು ಹೊರತುಪಡಿಸಿ) ವಸತಿ (ಪ್ರಧಾನ) ಸೆನ್ಸಿಟಿವ್ ಗಾಗಿ ಕಾಯ್ದಿರಿಸಿರುವ 38 ಗುಂಟೆ ಅಥವಾ 3844.48 ಚ.ಮೀ ವಿಸ್ತೀರ್ಣದ ಪ್ರದೇಶದಲ್ಲಿ ಅಭಿವೃದ್ಧಿಗಳನ್ನು ಅನುಮತಿಸಲು ತೀರ್ಮಾನಿಸಲಾಯಿತು.

1. ಸದರಿ ಪ್ರದೇಶದಲ್ಲಿ ಅಭಿವೃದ್ಧಿ ಅಥವಾ ಕಟ್ಟಡ ನಿರ್ಮಾಣಗಳನ್ನು ಕೈಗೊಳ್ಳುವ ಪೂರ್ವದಲ್ಲಿ ಸಕ್ಷಮ ಪ್ರಾಧಿಕಾರದಿಂದ ಕರ್ನಾಟಕ ನಗರ ಮತ್ತು ಗ್ರಾಮಾಂತರ ಯೋಜನಾ ಕಾಯ್ದೆ 1961 ರ ಕಲಂ 15 ಮತ್ತು 17 ರಡಿಯಲ್ಲಿ ಸೂಕ್ತ ನಕ್ಷೆ ಅನುಮೋದನೆ ಮತ್ತು ಅನುಮತಿಯನ್ನು ಪಡೆಯತಕ್ಕದ್ದು.
2. ಸ್ವಾಭಾವಿಕವಾಗಿ ಇಳಿಮಟ್ಟದ ಕಡೆ ಹೋಗುವ ಮಳೆ ನೀರನ್ನು ಡೈನ್ ಮುಖಾಂತರ ವ್ಯಾಲಿಗೆ ತಂದು ಸೇರಿಸುವುದು ಹಾಗೂ ನೀರು ಸರಾಗವಾಗಿ ಹರಿಯಲು ಸೂಕ್ತ ವ್ಯವಸ್ಥೆ ಮಾಡುವುದು.
3. ಕಟ್ಟಡ ನಕ್ಷೆ ಅನುಮೋದನೆ ಸಮಯದಲ್ಲಿ ತಳಮಹಡಿ ಅಗತ್ಯತೆ ಬಗ್ಗೆ Water table ನ ವರದಿ ಪಡೆದು ಅದಕ್ಕನುಗುಣವಾಗಿ ಕ್ರಮ ಜರುಗಿಸುವುದು.
4. ಅಭಿವೃದ್ಧಿ ಯೋಜನಾ ನಕ್ಷೆ ಹಾಗೂ ಕಟ್ಟಡ ನಕ್ಷೆಯನ್ನು ಸಕ್ಷಮ ಪ್ರಾಧಿಕಾರದಿಂದ ಅನುಮೋದಿಸಿಕೊಳ್ಳುವುದು.
5. ಪ್ರಶ್ನಿತ ಪ್ರದೇಶಕ್ಕೆ ಇರುವ ರಸ್ತೆಯ ಬಗ್ಗೆ ನಕ್ಷೆ ಮಂಜೂರಾತಿ ನೀಡುವ ಸಕ್ಷಮ ಪ್ರಾಧಿಕಾರವು ಪರಿಶೀಲಿಸಿಕೊಳ್ಳುವುದು.
6. ಕುಡಿಯುವ ನೀರು ವ್ಯವಸ್ಥೆಯನ್ನು ಹಾಗೂ ತ್ಯಾಜ್ಯ ನೀರು ವಿಲೇವಾರಿಗಾಗಿ Sewage Treatment Plant ಸಹಿತ ಒಳಚರಂಡಿ ವ್ಯವಸ್ಥೆಯನ್ನು ಅರ್ಜಿದಾರರೇ ಕಲ್ಪಿಸುವುದು.

  
2/9/15  
ಡಿ. ಡೀ. ಸವ್ಯಾಜಿ

  
Commissioner





7. ಪ್ರಸ್ತಾಪಿತ ಜಮೀನನ್ನು ಅಭಿವೃದ್ಧಿ ಪಡಿಸುವ ಸಂದರ್ಭದಲ್ಲಿ ಅರ್ಜಿದಾರರು ಕಡ್ಡಾಯವಾಗಿ ಮಳೆನೀರು ಕೊಯ್ಲಿಗೆ ಸಂಬಂಧಿಸಿದಂತೆ ಪೂರ್ಣ ವಿವರಗಳನ್ನು ನಕ್ಷೆಯಲ್ಲಿ ಗುರುತಿಸಿ ಉದ್ದೇಶಿತ ಒಟ್ಟು ಕ್ಷೇತ್ರದಲ್ಲಿ ಯಾವುದೇ ರೀತಿಯ ಮಳೆನೀರು ವ್ಯರ್ಥವಾಗಿ ಹೊರಗೆ ಹೋಗದಂತೆ ಉದ್ದೇಶಿತ ಜಮೀನಿನಲ್ಲಿಯೇ ಭೂಮಿಯ ಒಳಗಡೆ ಇಂಗುವಂತೆ ಮಾಡಲು ವಿನ್ಯಾಸವನ್ನು ಸಿದ್ಧಪಡಿಸಿ ಪೂರ್ಣ ವಿವರಗಳನ್ನು ನಕ್ಷೆಯಲ್ಲಿ ಗುರುತಿಸಿ ತೋರಿಸತಕ್ಕದ್ದು.
8. ವಸತಿ ಯೋಜನೆಯಲ್ಲಿನ ಘನತ್ಯಾಜ್ಯಗಳನ್ನು ಹಸಿತ್ಯಾಜ್ಯ, ಒಣತ್ಯಾಜ್ಯ ಪ್ಲಾಸ್ಟಿಕ್ ಮತ್ತು ಇತ್ಯಾದಿಯಾಗಿ ವಿಂಗಡಿಸಿ, Compost ಮಾಡಲು ಸೂಕ್ತ ಸ್ಥಳವನ್ನು ಕಾಯ್ದಿರಿಸತಕ್ಕದ್ದು. ಹಾಗೂ Dual Piping System ಅನ್ನು ಸಹ ಅಳವಡಿಸತಕ್ಕದ್ದು.
9. ಪ್ರಸ್ತಾಪಿತ ಜಮೀನನ್ನು ಅಭಿವೃದ್ಧಿಪಡಿಸುವ ಸಂದರ್ಭದಲ್ಲಿ ಭೂಮಿಯ ಒಳಗಡೆ ಎಲೆಕ್ಟ್ರಿಕ್ ಕೇಬಲ್ ಗಳನ್ನು ಅಳವಡಿಸತಕ್ಕದ್ದು.
10. ನಾಲಾ ಬಫರ್ ಗಾಗಿ ಕಾಯ್ದಿರಿಸಿರುವ ಪ್ರದೇಶವನ್ನು ಸ್ಥಳೀಯ ಸಂಸ್ಥೆ ಅಥವಾ ಬೆಂಗಳೂರು ನೀರು ಸರಬರಾಜು ಮತ್ತು ಒಳಚರಂಡಿ ಮಂಡಳಿ ಇತರೆ ಸರ್ಕಾರಿ ಅಥವಾ ಸರ್ಕಾರೇತರ ಸಂಸ್ಥೆಗಳಿಂದ ಅಥವಾ ಒಳಚರಂಡಿ ವ್ಯವಸ್ಥೆಗಳು ಹಾಗೂ ರಸ್ತೆಯನ್ನು ಅಭಿವೃದ್ಧಿಪಡಿಸುವ ಸಂದರ್ಭದಲ್ಲಿ ಮುಘತ್ತಾಗಿ ಸಾರ್ವಜನಿಕ ಉಪಯೋಗಕ್ಕಾಗಿ ನೋಂದಾಯಿತ ಪರಿತ್ಯಾಜನಾ ಪತ್ರದ ಮೂಲಕ ಪ್ರಾಧಿಕಾರಕ್ಕೆ ಹಸ್ತಾಂತರಿಸತಕ್ಕದ್ದು.
11. ಬಫರ್ ಪ್ರದೇಶದಲ್ಲಿ ಗಿಡ ಮರಗಳನ್ನು ಬೆಳಸತಕ್ಕದ್ದು.

**ಠರಾವು ಸಂಖ್ಯೆ: 318/ 2015, ದಿನಾಂಕ 31.08.2015**

**ವಿಷಯ:-** ಬೆಂಗಳೂರು ಪೂರ್ವ ತಾಲ್ಲೂಕು, ಕೆ.ಆರ್.ಪುರಂ ಹೋಬಳಿ, ಹೊರಮಾವು ಗ್ರಾಮದ ರೀ ಸರ್ವೆ ನಂ.16/1 ರಲ್ಲಿ 0ಎ - 29 ಗುಂಟೆ ಮತ್ತು ಸರ್ವೆ ನಂ. 16/2ಎ ರಲ್ಲಿ 0ಎ-34ಗುಂಟೆ ಒಟ್ಟು 01 ಎಕರೆ 23 ಗುಂಟೆ ವಿಸ್ತೀರ್ಣದ ಪ್ರದೇಶವನ್ನು ಸೆನ್ಸಿಟಿವ್ ವಲಯದಿಂದ ವಿಮುಕ್ತಿಗೊಳಿಸುವಂತೆ ಶ್ರೀ ಸಿ. ಪ್ರಕಾಶ್ ಮತ್ತು ಇತರರ ಜಿ.ಪಿ.ಎ ದಾರರಾದ M/s. Shekar Builder and Infrastructure ರವರು ಕೋರಿರುವ ಬಗ್ಗೆ.


ಸೆನ್ಸಿಟಿವ್ ವಲಯ ಉಪ ಸಮಿತಿ ಸಭೆಯ ಮುಂದೆ ಮಂಡಿಸಲಾದ ಟಿಪ್ಪಣಿಯನ್ನು ಪರಿಶೀಲಿಸಿ ಚರ್ಚಿಸಲಾಯಿತು. ಸಭೆಯಲ್ಲಿ ಚರ್ಚಿಸಿದಂತೆ, ಪ್ರಶ್ನಿತ ಪ್ರದೇಶವು RMP-2015 ರಲ್ಲಿ ವಸತಿ (ಪ್ರಧಾನ) ಸೆನ್ಸಿಟಿವ್ ಗಾಗಿ ವರ್ಗೀಕರಿಸಿದ್ದು, ಹಾಲಿ ರಸ್ತೆಗೆ ಅಗತ್ಯವಿರುವ ಜಾಗವನ್ನು ನಕ್ಷೆ ಅನುಮೋದನೆ ಸಂದರ್ಭದಲ್ಲಿ

  
2/9/15  
ಡಿ. ಟಿ.ಎಂ. ಸದಸ್ಯರು

  
Commissioner

ಸಕ್ಷಮ ಪ್ರಾಧಿಕಾರಕ್ಕೆ ಪುಕ್ಕಟ್ಟೆಯಾಗಿ ಹಸ್ತಾಂತರಿಸುವ ಷರತ್ತಿಗೆ ಒಳಪಟ್ಟು ಹಾಗೂ ಸದರಿ ಪ್ರದೇಶದಲ್ಲಿ ಉದ್ದೇಶಿತ ಬೆಳವಣಿಗೆಗಳಿಂದ ಯಾವುದೇ ಅಸಂಸ್ಕರಿಸಿತ ತ್ಯಾಜ್ಯ ನೀರನ್ನು ಹೊರಬಿಡದೇ ಇರುವ ನಿಭಂದನೆ ಹಾಗೂ ಈ ಕೆಳಕಂಡ ಷರತ್ತುಗಳನ್ನು ವಿಧಿಸಿ, ಬೆಂಗಳೂರು ಪೂರ್ವ ತಾಲ್ಲೂಕು, ಕೆ.ಆರ್.ಪುರಂ ಹೋಬಳಿ, ಹೊರಮಾವು ಗ್ರಾಮದ ರೀ ಸರ್ವೆ ನಂ.16/1 ಮತ್ತು 16/2ಎ ರಲ್ಲಿನ ವಸತಿ (ಪ್ರಧಾನ) ಸೆನ್ಸಿಟಿವ್ ಗಾಗಿ ಕಾಯ್ದಿರಿಸಿರುವ ಒಟ್ಟು 01ಎಕರೆ 23ಗುಂಟೆ ಪ್ರದೇಶದಲ್ಲಿ ಅಭಿವೃದ್ಧಿಗಳನ್ನು ಅನುಮತಿಸಲು ತೀರ್ಮಾನಿಸಲಾಯಿತು.

1. ಸದರಿ ಪ್ರದೇಶದಲ್ಲಿ ಅಭಿವೃದ್ಧಿ ಅಥವಾ ಕಟ್ಟಡ ನಿರ್ಮಾಣಗಳನ್ನು ಕೈಗೊಳ್ಳುವ ಪೂರ್ವದಲ್ಲಿ ಸಕ್ಷಮ ಪ್ರಾಧಿಕಾರದಿಂದ ಕರ್ನಾಟಕ ನಗರ ಮತ್ತು ಗ್ರಾಮಾಂತರ ಯೋಜನಾ ಕಾಯ್ದೆ 1961 ರ ಕಲಂ 15 ಮತ್ತು 17 ರಡಿಯಲ್ಲಿ ಸೂಕ್ತ ನಕ್ಷೆ ಅನುಮೋದನೆ ಮತ್ತು ಅನುಮತಿಯನ್ನು ಪಡೆಯತಕ್ಕದ್ದು.
2. ಸ್ವಾಭಾವಿಕವಾಗಿ ಇಳಿದುಬಂದ ಕಡೆ ಹೋಗುವ ಮಳೆ ನೀರನ್ನು ಡ್ರೈನ್ ಮುಖಾಂತರ ವ್ಯಾಲಿಗೆ ತಂದು ಸೇರಿಸುವುದು ಹಾಗೂ ನೀರು ಸರಾಗವಾಗಿ ಹರಿಯಲು ಸೂಕ್ತ ವ್ಯವಸ್ಥೆ ಮಾಡುವುದು.
3. ಕಟ್ಟಡ ನಕ್ಷೆ ಅನುಮೋದನೆ ಸಮಯದಲ್ಲಿ ತಳಮಹಡಿ ಅಗತ್ಯತೆ ಬಗ್ಗೆ Water table ನ ವರದಿ ಪಡೆದು ಅದಕ್ಕನುಗುಣವಾಗಿ ಕ್ರಮ ಜರುಗಿಸುವುದು.
4. ಅಭಿವೃದ್ಧಿ ಯೋಜನಾ ನಕ್ಷೆ ಹಾಗೂ ಕಟ್ಟಡ ನಕ್ಷೆಯನ್ನು ಸಕ್ಷಮ ಪ್ರಾಧಿಕಾರದಿಂದ ಅನುಮೋದಿಸಿಕೊಳ್ಳುವುದು.
5. ಪ್ರಶ್ನಿತ ಪ್ರದೇಶಕ್ಕೆ ಇರುವ ರಸ್ತೆಯ ಬಗ್ಗೆ ನಕ್ಷೆ ಮಂಜೂರಾತಿ ನೀಡುವ ಸಕ್ಷಮ ಪ್ರಾಧಿಕಾರವು ಪರಿಶೀಲಿಸಿಕೊಳ್ಳುವುದು.
6. ಕುಡಿಯುವ ನೀರು ವ್ಯವಸ್ಥೆಯನ್ನು ಹಾಗೂ ತ್ಯಾಜ್ಯ ನೀರು ವಿಲೇವಾರಿಗಾಗಿ Sewage Treatment Plant ಸಹಿತ ಒಳಚರಂಡಿ ವ್ಯವಸ್ಥೆಯನ್ನು ಅರ್ಜಿದಾರರೇ ಕಲ್ಪಿಸುವುದು.
7. ಪ್ರಸ್ತಾಪಿತ ಜಮೀನನ್ನು ಅಭಿವೃದ್ಧಿ ಪಡಿಸುವ ಸಂದರ್ಭದಲ್ಲಿ ಅರ್ಜಿದಾರರು ಕಡ್ಡಾಯವಾಗಿ ಮಳೆನೀರು ಕೊಯ್ಲಿಗೆ ಸಂಬಂಧಿಸಿದಂತೆ ಪೂರ್ಣ ವಿವರಗಳನ್ನು ನಕ್ಷೆಯಲ್ಲಿ ಗುರುತಿಸಿ ಉದ್ದೇಶಿತ ಒಟ್ಟು ಕ್ಷೇತ್ರದಲ್ಲಿ ಯಾವುದೇ ರೀತಿಯ ಮಳೆನೀರು ವ್ಯರ್ಥವಾಗಿ ಹೊರಗೆ ಹೋಗದಂತೆ ಉದ್ದೇಶಿತ ಜಮೀನಿನಲ್ಲಿಯೇ ಭೂಮಿಯ ಒಳಗಡೆ ಇಂಗುವಂತೆ ಮಾಡಲು ವಿನ್ಯಾಸವನ್ನು ಸಿದ್ಧಪಡಿಸಿ ಪೂರ್ಣ ವಿವರಗಳನ್ನು ನಕ್ಷೆಯಲ್ಲಿ ಗುರುತಿಸಿ ತೋರಿಸತಕ್ಕದ್ದು.
8. ವಸತಿ ಯೋಜನೆಯಲ್ಲಿನ ಘನತ್ಯಾಜ್ಯಗಳನ್ನು ಹಸಿತ್ಯಾಜ್ಯ, ಒಣತ್ಯಾಜ್ಯ ಪ್ಲಾಸ್ಟಿಕ್ ಮತ್ತು ಇತ್ಯಾದಿಯಾಗಿ ವಿಂಗಡಿಸಿ, Compost ಮಾಡಲು ಸೂಕ್ತ ಸ್ಥಳವನ್ನು ಕಾಯ್ದಿರಿಸತಕ್ಕದ್ದು. ಹಾಗೂ Dual Piping System ಅನ್ನು ಸಹ ಅಳವಡಿಸತಕ್ಕದ್ದು.

  
7/9/11  
ಶ್ರೀ. ಯೋ. ಸವ್ಯಸಾಚಿ

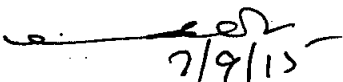
  
Commissioner

9. ಪ್ರಸ್ತಾಪಿತ ಜಮೀನನ್ನು ಅಭಿವೃದ್ಧಿಪಡಿಸುವ ಸಂದರ್ಭದಲ್ಲಿ ಭೂಮಿಯ ಒಳಗಡೆ ಎಲೆಕ್ಟ್ರಿಕ್ ಕೇಬಲ್ ಗಳನ್ನು ಅಳವಡಿಸತಕ್ಕದ್ದು.
10. ನಾಲಾ ಬಫರ್ ಗಾಗಿ ಕಾಯ್ದಿರಿಸಿರುವ ಪ್ರದೇಶವನ್ನು ಸ್ಥಳೀಯ ಸಂಸ್ಥೆ ಅಥವಾ ಬೆಂಗಳೂರು ನೀರು ಸರಬರಾಜು ಮತ್ತು ಒಳಚರಂಡಿ ಮಂಡಳಿ ಇತರೆ ಸರ್ಕಾರಿ ಅಥವಾ ಸರ್ಕಾರೇತರ ಸಂಸ್ಥೆಗಳಿಂದ ಅಥವಾ ಒಳಚರಂಡಿ ವ್ಯವಸ್ಥೆಗಳು ಹಾಗೂ ರಸ್ತೆಯನ್ನು ಅಭಿವೃದ್ಧಿಪಡಿಸುವ ಸಂದರ್ಭದಲ್ಲಿ ಮುಖ್ಯವಾಗಿ ಸಾರ್ವಜನಿಕ ಉಪಯೋಗಕ್ಕಾಗಿ ನೋಂದಾಯಿತ ಪರಿತ್ಯಾಜನಾ ಪತ್ರದ ಮೂಲಕ ಪ್ರಾಧಿಕಾರಕ್ಕೆ ಹಸ್ತಾಂತರಿಸತಕ್ಕದ್ದು.
11. ಬಫರ್ ಪ್ರದೇಶದಲ್ಲಿ ಗಿಡ ಮರಗಳನ್ನು ಬೆಳೆಸತಕ್ಕದ್ದು.

**ಠರಾವು ಸಂಖ್ಯೆ: 319/ 2015, ದಿನಾಂಕ 31.08.2015**


**ವಿಷಯ:-** ಬೆಂಗಳೂರು ಪೂರ್ವ ತಾಲ್ಲೂಕು, ವರ್ತೂರು ಹೋಬಳಿ, ಗುಂಜೂರು ಗ್ರಾಮದ ಸರ್ವೆ ನಂ.76/3 ರಲ್ಲಿ 01 ಎಕರೆ 19 ಗುಂಟೆ (0-02 ಗುಂಟೆ ಖರಾಬು ಹೊರತುಪಡಿಸಿ) ವಿಸ್ತೀರ್ಣದ ಪ್ರದೇಶದ ಪೈಕಿ ವಸತಿ (ಪ್ರಧಾನ) ಸೆನ್ಸಿಟೀವ್ ವಲಯದಲ್ಲಿ ಇರುವ 1373.80 ಚ.ಮೀ ಪ್ರದೇಶದಲ್ಲಿ ಅಭಿವೃದ್ಧಿಗಳನ್ನು ಅನುಮತಿಸಲು ಪರಿಗಣಿಸುವಂತೆ ಅರ್ಜಿದಾರರಾದ ಶ್ರೀ ಎನ್. ವಿಜಯ್ ಕುಮಾರ್ ರವರು ಕೋರಿರುವ ಬಗ್ಗೆ.

ಸೆನ್ಸಿಟೀವ್ ವಲಯ ಉಪ ಸಮಿತಿ ಸಭೆಯ ಮುಂದೆ ಮಂಡಿಸಲಾದ ಟಿಪ್ಪಣಿಯನ್ನು ಪರಿಶೀಲಿಸಿ ಚರ್ಚಿಸಲಾಯಿತು. ಸಭೆಯಲ್ಲಿ ಚರ್ಚಿಸಿದಂತೆ, ಪ್ರಶ್ನಿತ ಪ್ರದೇಶವು RMP-2015 ರಲ್ಲಿ ವಸತಿ (ಪ್ರಧಾನ) ಸೆನ್ಸಿಟೀವ್ ಗಾಗಿ ವರ್ಗೀಕರಿಸಿದ್ದು, ಗ್ರಾಮ ನಕ್ಷೆಯಂತೆ ಪ್ರಶ್ನಿತ ಜಮೀನಿನ ಪಶ್ಚಿಮಕ್ಕಿರುವ ನಾಲಾದ ಮಧ್ಯಭಾಗದಿಂದ ಅಗತ್ಯ ಬಫರ್ ಕಾಯ್ದಿರಿಸುವ ಹಾಗೂ ಸದರಿ ಪ್ರದೇಶದಲ್ಲಿ ಉದ್ದೇಶಿತ ಬೆಳವಣಿಗೆಗಳಿಂದ ಯಾವುದೇ ಅಸಂಸ್ಕರಿಸಿತ ತ್ಯಾಜ್ಯ ನೀರನ್ನು ಹೊರಬಿಡದೇ ಇರುವ ನಿಭಂದನೆ ಹಾಗೂ ಈ ಕೆಳಕಂಡ ಷರತ್ತುಗಳನ್ನು ವಿಧಿಸಿ, ಬೆಂಗಳೂರು ಪೂರ್ವ ತಾಲ್ಲೂಕು, ವರ್ತೂರು ಹೋಬಳಿ, ಗುಂಜೂರು ಗ್ರಾಮದ ಸರ್ವೆ ನಂ.76/3 ರಲ್ಲಿನ 01 ಎಕರೆ 19 ಗುಂಟೆ ಪೈಕಿ (0-02 ಗುಂಟೆ ಖರಾಬು ಹೊರತುಪಡಿಸಿ), ವಸತಿ (ಪ್ರಧಾನ) ಸೆನ್ಸಿಟೀವ್ ಗಾಗಿ ಕಾಯ್ದಿರಿಸಿರುವ 1373.80 ಚ.ಮೀ ವಿಸ್ತೀರ್ಣದ ಪ್ರದೇಶದಲ್ಲಿ ಅಭಿವೃದ್ಧಿಗಳನ್ನು ಅನುಮತಿಸಲು ತೀರ್ಮಾನಿಸಲಾಯಿತು.

  
7/9/15  
ಶ್ರೀ. ಜೋ. ಸದಸ್ಯರು

  
Commissioner

1. ನದರಿ ಪ್ರದೇಶದಲ್ಲಿ ಅಭಿವೃದ್ಧಿ ಅಥವಾ ಕಟ್ಟಡ ನಿರ್ಮಾಣಗಳನ್ನು ಕೈಗೊಳ್ಳುವ ಪೂರ್ವದಲ್ಲಿ ಸಕ್ಷಮ ಪ್ರಾಧಿಕಾರದಿಂದ ಕರ್ನಾಟಕ ನಗರ ಮತ್ತು ಗ್ರಾಮಾಂತರ ಯೋಜನಾ ಕಾಯ್ದೆ 1961 ರ ಕಲಂ 15 ಮತ್ತು 17 ರಡಿಯಲ್ಲಿ ಸೂಕ್ತ ನಕ್ಷೆ ಅನುಮೋದನೆ ಮತ್ತು ಅನುಮತಿಯನ್ನು ಪಡೆಯತಕ್ಕದ್ದು.
2. ಸ್ವಾಭಾವಿಕವಾಗಿ ಇಳಿಮಟ್ಟದ ಕಡೆ ಹೋಗುವ ಮಳೆ ನೀರನ್ನು ಡೈನ್ ಮುಖಾಂತರ ವ್ಯಾಲಿಗೆ ತಂದು ಸೇರಿಸುವುದು ಹಾಗೂ ನೀರು ಸರಾಗವಾಗಿ ಹರಿಯಲು ಸೂಕ್ತ ವ್ಯವಸ್ಥೆ ಮಾಡುವುದು.
3. ಕಟ್ಟಡ ನಕ್ಷೆ ಅನುಮೋದನೆ ಸಮಯದಲ್ಲಿ ತಳಮಹಡಿ ಅಗತ್ಯತೆ ಬಗ್ಗೆ Water table ನ ವರದಿ ಪಡೆದು ಅದಕ್ಕನುಗುಣವಾಗಿ ಕ್ರಮ ಜರುಗಿಸುವುದು.
4. ಅಭಿವೃದ್ಧಿ ಯೋಜನಾ ನಕ್ಷೆ ಹಾಗೂ ಕಟ್ಟಡ ನಕ್ಷೆಯನ್ನು ಸಕ್ಷಮ ಪ್ರಾಧಿಕಾರದಿಂದ ಅನುಮೋದಿಸಿಕೊಳ್ಳುವುದು.
5. ಪ್ರಶ್ನಿತ ಪ್ರದೇಶಕ್ಕೆ ಇರುವ ರಸ್ತೆಯ ಬಗ್ಗೆ ನಕ್ಷೆ ಮಂಜೂರಾತಿ ನೀಡುವ ಸಕ್ಷಮ ಪ್ರಾಧಿಕಾರವು ಪರಿಶೀಲಿಸಿಕೊಳ್ಳುವುದು.
6. ಕುಡಿಯುವ ನೀರು ವ್ಯವಸ್ಥೆಯನ್ನು ಹಾಗೂ ತ್ಯಾಜ್ಯ ನೀರು ವಿಲೇವಾರಿಗಾಗಿ Sewage Treatment Plant ಸಹಿತ ಒಳಚರಂಡಿ ವ್ಯವಸ್ಥೆಯನ್ನು ಅರ್ಜಿದಾರರೇ ಕಲ್ಪಿಸುವುದು.
7. ಪ್ರಸ್ತಾಪಿತ ಜಮೀನನ್ನು ಅಭಿವೃದ್ಧಿ ಪಡಿಸುವ ಸಂದರ್ಭದಲ್ಲಿ ಅರ್ಜಿದಾರರು ಕಡ್ಡಾಯವಾಗಿ ಮಳೆನೀರು ಕೊಯ್ಲಿಗೆ ಸಂಬಂಧಿಸಿದಂತೆ ಪೂರ್ಣ ವಿವರಗಳನ್ನು ನಕ್ಷೆಯಲ್ಲಿ ಗುರುತಿಸಿ ಉದ್ದೇಶಿತ ಒಟ್ಟು ಕ್ಷೇತ್ರದಲ್ಲಿ ಯಾವುದೇ ರೀತಿಯ ಮಳೆನೀರು ವ್ಯರ್ಥವಾಗಿ ಹೊರಗೆ ಹೋಗದಂತೆ ಉದ್ದೇಶಿತ ಜಮೀನಿನಲ್ಲಿಯೇ ಭೂಮಿಯ ಒಳಗಡೆ ಇಂಗುವಂತೆ ಮಾಡಲು ವಿನ್ಯಾಸವನ್ನು ಸಿದ್ಧಪಡಿಸಿ ಪೂರ್ಣ ವಿವರಗಳನ್ನು ನಕ್ಷೆಯಲ್ಲಿ ಗುರುತಿಸಿ ತೋರಿಸತಕ್ಕದ್ದು.
8. ವಸತಿ ಯೋಜನೆಯಲ್ಲಿನ ಘನತ್ಯಾಜ್ಯಗಳನ್ನು ಹಸಿತ್ಯಾಜ್ಯ, ಒಣತ್ಯಾಜ್ಯ ಪ್ಲಾಸ್ಟಿಕ್ ಮತ್ತು ಇತ್ಯಾದಿಯಾಗಿ ವಿಂಗಡಿಸಿ, Compost ಮಾಡಲು ಸೂಕ್ತ ಸ್ಥಳವನ್ನು ಕಾಯ್ದಿರಿಸತಕ್ಕದ್ದು. ಹಾಗೂ Dual Piping System ಅನ್ನು ಸಹ ಅಳವಡಿಸತಕ್ಕದ್ದು.
9. ಪ್ರಸ್ತಾಪಿತ ಜಮೀನನ್ನು ಅಭಿವೃದ್ಧಿಪಡಿಸುವ ಸಂದರ್ಭದಲ್ಲಿ ಭೂಮಿಯ ಒಳಗಡೆ ಎಲೆಕ್ಟ್ರಿಕ್ ಕೇಬಲ್ ಗಳನ್ನು ಅಳವಡಿಸತಕ್ಕದ್ದು.
10. ನಾಲಾ ಬಫರ್ ಗಾಗಿ ಕಾಯ್ದಿರಿಸಿರುವ ಪ್ರದೇಶವನ್ನು ಸ್ಥಳೀಯ ಸಂಸ್ಥೆ ಅಥವಾ ಬೆಂಗಳೂರು ನೀರು ಸರಬರಾಜು ಮತ್ತು ಒಳಚರಂಡಿ ಮಂಡಳಿ ಇತರೆ ಸರ್ಕಾರಿ ಅಥವಾ ಸರ್ಕಾರೇತರ ಸಂಸ್ಥೆಗಳಿಂದ ಅಥವಾ ಒಳಚರಂಡಿ ವ್ಯವಸ್ಥೆಗಳು ಹಾಗೂ ರಸ್ತೆಯನ್ನು ಅಭಿವೃದ್ಧಿಪಡಿಸುವ ಸಂದರ್ಭದಲ್ಲಿ ಮುಖತ್ತಾಗಿ ಸಾರ್ವಜನಿಕ ಉಪಯೋಗಕ್ಕಾಗಿ ನೋಂದಾಯಿತ ಪರಿತ್ಯಾಜನಾ ಪತ್ರದ ಮೂಲಕ ಪ್ರಾಧಿಕಾರಕ್ಕೆ ಹಸ್ತಾಂತರಿಸತಕ್ಕದ್ದು.

  
 2/9/11  
 ಡಿ. ಯೋ. ಸದಸ್ಯರು


11. ಬಫರ್ ಪ್ರದೇಶದಲ್ಲಿ ಗಿಡ ಮರಗಳನ್ನು ಬೆಳಸತಕ್ಕದ್ದು.

ಠರಾವು ಸಂಖ್ಯೆ: 320/ 2015, ದಿನಾಂಕ 31.08.2015

**ವಿಷಯ:-** ಬೆಂಗಳೂರು ಪೂರ್ವ ತಾಲ್ಲೂಕು, ವರ್ತೂರು ಹೋಬಳಿ, ಬೆಳ್ಳಂದೂರು ಗ್ರಾಮದ ಸರ್ವೆ ನಂ.100/7 ರಲ್ಲಿನ 00 ಎಕರೆ 33.60 ಗುಂಟೆ (03 ಗುಂಟೆ ಖರಾಬು ಹೊರತುಪಡಿಸಿ) 101/1 ರಲ್ಲಿನ 02 ಎಕರೆ 37 ಗುಂಟೆ ಒಟ್ಟಾರೆ 03 ಎಕರೆ 30.60 ಗುಂಟೆ ಪೈಕಿ ಕೈಗಾರಿಕೆ (ಹೈಟೆಕ್) ಸೆನ್ಸಿಟೀವ್ ವಲಯದಲ್ಲಿ ವರ್ಗೀಕರಿಸಿರುವ 11618.92 ಚ.ಮೀ ವಿಸ್ತೀರ್ಣದ ಪ್ರದೇಶದ ಕೈಗಾರಿಕೆ (ಹೈಟೆಕ್) ಸೆನ್ಸಿಟೀವ್ ವಲಯದಲ್ಲಿ ಅಭಿವೃದ್ಧಿಗಳನ್ನು ಅನುಮತಿಸಲು ಅರ್ಜಿದಾರರಾದ M/s. Sobha Innercity Technopolis Pvt. Ltd., ಶ್ರೀಮತಿ ನೀಲಮ್ಮ, ಶ್ರೀಮತಿ ವೆಂಕಟಮ್ಮ ಮತ್ತು M/s. Real Value Properties Pvt. Ltd., ರವರುಗಳು ಕೋರಿರುವ ಬಗ್ಗೆ.

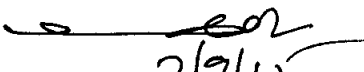
ಸೆನ್ಸಿಟೀವ್ ವಲಯ ಉಪ ಸಮಿತಿ ಸಭೆಯ ಮುಂದೆ ಮಂಡಿಸಲಾದ ಟಿಪ್ಪಣಿಯನ್ನು ಪರಿಶೀಲಿಸಿ ಚರ್ಚಿಸಲಾಯಿತು. ಸಭೆಯಲ್ಲಿ ಚರ್ಚಿಸಿದಂತೆ, ಪ್ರಶ್ನಿತ ಜಮೀನಿನ ಉತ್ತರಕ್ಕಿರುವ ಕೆರೆಯಿಂದ ಅಗತ್ಯ 30 ಮೀ ಬಫರ್ ( No Development Zone) ಅಳವಡಿಸುವ ಹಾಗೂ ಗ್ರಾಮ ನಕ್ಷೆಯಂತೆ ನಾಲಾಗಳನ್ನು ಯಥಾವತ್ತಾಗಿ ಕಾಯ್ದಿರಿಸಿ, ಅಗತ್ಯ ಬಫರ್ ಅಳವಡಿಸುವ ಷರತ್ತನ್ನು ವಿಧಿಸಿ, ಮತ್ತು ಉದ್ದೇಶಿತ ಬೆಳವಣಿಗೆಗಳಿಂದ ಯಾವುದೇ ಅಸಂಸ್ಕರಿಸಿತ ತ್ಯಾಜ್ಯ ನೀರನ್ನು ಹೊರಬಿಡದೇ ಇರುವ ನಿಬಂಧನೆ ಹಾಗೂ ಈ ಕೆಳಕಂಡ ಷರತ್ತುಗಳನ್ನು ವಿಧಿಸಿ, ಬೆಂಗಳೂರು ಪೂರ್ವ ತಾಲ್ಲೂಕು, ವರ್ತೂರು ಹೋಬಳಿ, ಬೆಳ್ಳಂದೂರು ಗ್ರಾಮದ ಸರ್ವೆ ನಂ.100/7 101/1 ರಲ್ಲಿನ ಕೈಗಾರಿಕೆ (ಹೈಟೆಕ್) ಸೆನ್ಸಿಟೀವ್ ಗಾಗಿ ಕಾಯ್ದಿರಿಸಿರುವ 11618.92 ಚ.ಮೀ ವಿಸ್ತೀರ್ಣದ ಪ್ರದೇಶದಲ್ಲಿ ಅಭಿವೃದ್ಧಿಗಳನ್ನು ಅನುಮತಿಸಲು ತೀರ್ಮಾನಿಸಲಾಯಿತು.

1. ನದರಿ ಪ್ರದೇಶದಲ್ಲಿ ಅಭಿವೃದ್ಧಿ ಅಥವಾ ಕಟ್ಟಡ ನಿರ್ಮಾಣಗಳನ್ನು ಕೈಗೊಳ್ಳುವ ಪೂರ್ವದಲ್ಲಿ ಸಕ್ಷಮ ಪ್ರಾಧಿಕಾರದಿಂದ ಕರ್ನಾಟಕ ನಗರ ಮತ್ತು ಗ್ರಾಮಾಂತರ ಯೋಜನಾ ಕಾಯ್ದೆ 1961 ರ ಕಲಂ 15 ಮತ್ತು 17 ರಡಿಯಲ್ಲಿ ಸೂಕ್ತ ನಕ್ಷೆ ಅನುಮೋದನೆ ಮತ್ತು ಅನುಮತಿಯನ್ನು ಪಡೆಯತಕ್ಕದ್ದು.
2. ಸ್ವಾಭಾವಿಕವಾಗಿ ಇಳಿಮಟ್ಟದ ಕಡೆ ಹೋಗುವ ಮಳೆ ನೀರನ್ನು ಡೈನ್ ಮುಖಾಂತರ ವ್ಯಾಲಿಗೆ ತಂದು ಸೇರಿಸುವುದು ಹಾಗೂ ನೀರು ಸರಾಗವಾಗಿ ಹರಿಯಲು ಸೂಕ್ತ ವ್ಯವಸ್ಥೆ ಮಾಡುವುದು.

  
2/9/15  
ಶ್ರೀ. ಯೋ. ಸವಯ್ಯ

  
Commissioner

3. ಕಟ್ಟಡ ನಕ್ಷೆ ಅನುಮೋದನೆ ಸಮಯದಲ್ಲಿ ತಳಮಹಡಿ ಅಗತ್ಯತೆ ಬಗ್ಗೆ Water table ನ ವರದಿ ಪಡೆದು ಅದಕ್ಕನುಗುಣವಾಗಿ ಕ್ರಮ ಜರುಗಿಸುವುದು.
4. ಅಭಿವೃದ್ಧಿ ಯೋಜನಾ ನಕ್ಷೆ ಹಾಗೂ ಕಟ್ಟಡ ನಕ್ಷೆಯನ್ನು ಸಕ್ಷಮ ಪ್ರಾಧಿಕಾರದಿಂದ ಅನುಮೋದಿಸಿಕೊಳ್ಳುವುದು.
5. ಪ್ರಶ್ನಿತ ಪ್ರದೇಶಕ್ಕೆ ಇರುವ ರಸ್ತೆಯ ಬಗ್ಗೆ ನಕ್ಷೆ ಮಂಜೂರಾತಿ ನೀಡುವ ಸಕ್ಷಮ ಪ್ರಾಧಿಕಾರವು ಪರಿಶೀಲಿಸಿಕೊಳ್ಳುವುದು.
6. ಕುಡಿಯುವ ನೀರು ವ್ಯವಸ್ಥೆಯನ್ನು ಹಾಗೂ ತ್ಯಾಜ್ಯ ನೀರು ವಿಲೇವಾರಿಗಾಗಿ Sewage Treatment Plant ಸಹಿತ ಒಳಚರಂಡಿ ವ್ಯವಸ್ಥೆಯನ್ನು ಅರ್ಜಿದಾರರೇ ಕಲ್ಪಿಸುವುದು.
7. ಪ್ರಸ್ತಾಪಿತ ಜಮೀನನ್ನು ಅಭಿವೃದ್ಧಿ ಪಡಿಸುವ ಸಂದರ್ಭದಲ್ಲಿ ಅರ್ಜಿದಾರರು ಕಡ್ಡಾಯವಾಗಿ ಮಳೆನೀರು ಕೊಯ್ಲಿಗೆ ಸಂಬಂಧಿಸಿದಂತೆ ಪೂರ್ಣ ವಿವರಗಳನ್ನು ನಕ್ಷೆಯಲ್ಲಿ ಗುರುತಿಸಿ ಉದ್ದೇಶಿತ ಒಟ್ಟು ಕ್ಷೇತ್ರದಲ್ಲಿ ಯಾವುದೇ ರೀತಿಯ ಮಳೆನೀರು ವ್ಯರ್ಥವಾಗಿ ಹೊರಗೆ ಹೋಗದಂತೆ ಉದ್ದೇಶಿತ ಜಮೀನಿನಲ್ಲಿಯೇ ಭೂಮಿಯ ಒಳಗಡೆ ಇಂಗುವಂತೆ ಮಾಡಲು ವಿನ್ಯಾಸವನ್ನು ಸಿದ್ಧಪಡಿಸಿ ಪೂರ್ಣ ವಿವರಗಳನ್ನು ನಕ್ಷೆಯಲ್ಲಿ ಗುರುತಿಸಿ ತೋರಿಸತಕ್ಕದ್ದು.
8. ವಸತಿ ಯೋಜನೆಯಲ್ಲಿನ ಘನತ್ಯಾಜ್ಯಗಳನ್ನು ಹಸಿತ್ಯಾಜ್ಯ, ಒಣತ್ಯಾಜ್ಯ ಪ್ಲಾಸ್ಟಿಕ್ ಮತ್ತು ಇತ್ಯಾದಿಯಾಗಿ ವಿಂಗಡಿಸಿ, Compost ಮಾಡಲು ಸೂಕ್ತ ಸ್ಥಳವನ್ನು ಕಾಯ್ದಿರಿಸತಕ್ಕದ್ದು. ಹಾಗೂ Dual Piping System ಅನ್ನು ಸಹ ಅಳವಡಿಸತಕ್ಕದ್ದು.
9. ಪ್ರಸ್ತಾಪಿತ ಜಮೀನನ್ನು ಅಭಿವೃದ್ಧಿಪಡಿಸುವ ಸಂದರ್ಭದಲ್ಲಿ ಭೂಮಿಯ ಒಳಗಡೆ ಎಲೆಕ್ಟ್ರಿಕ್ ಕೇಬಲ್ ಗಳನ್ನು ಅಳವಡಿಸತಕ್ಕದ್ದು.
10. ನಾಲಾ ಬಫರ್ ಗಾಗಿ ಕಾಯ್ದಿರಿಸಿರುವ ಪ್ರದೇಶವನ್ನು ಸ್ಥಳೀಯ ಸಂಸ್ಥೆ ಅಥವಾ ಬೆಂಗಳೂರು ನೀರು ಸರಬರಾಜು ಮತ್ತು ಒಳಚರಂಡಿ ಮಂಡಳಿ ಇತರೆ ಸರ್ಕಾರಿ ಅಥವಾ ಸರ್ಕಾರೇತರ ಸಂಸ್ಥೆಗಳಿಂದ ಅಥವಾ ಒಳಚರಂಡಿ ವ್ಯವಸ್ಥೆಗಳು ಹಾಗೂ ರಸ್ತೆಯನ್ನು ಅಭಿವೃದ್ಧಿಪಡಿಸುವ ಸಂದರ್ಭದಲ್ಲಿ ಮುಘತ್ತಾಗಿ ಸಾರ್ವಜನಿಕ ಉಪಯೋಗಕ್ಕಾಗಿ ನೋಂದಾಯಿತ ಪರಿತ್ಯಾಜನಾ ಪತ್ರದ ಮೂಲಕ ಪ್ರಾಧಿಕಾರಕ್ಕೆ ಹಸ್ತಾಂತರಿಸತಕ್ಕದ್ದು.
11. ಬಫರ್ ಪ್ರದೇಶದಲ್ಲಿ ಗಿಡ ಮರಗಳನ್ನು ಬೆಳೆಸತಕ್ಕದ್ದು.

  
2/9/11  
ಡಿ. ಲೋ. ಸವಯ್ಯ

  
Commissioner

**ಠರಾವು ಸಂಖ್ಯೆ: 321/ 2015, ದಿನಾಂಕ 31.08.2015**


**ವಿಷಯ:-** ಬೆಂಗಳೂರು ಪೂರ್ವ ತಾಲ್ಲೂಕು, ಬಿದರಹಳ್ಳಿ ಹೋಬಳಿ, ಬೆಳತ್ತೂರು ಗ್ರಾಮದ ಸರ್ವೆ ನಂ.10/2 ರ 01 ಎಕರೆ 23 ಗುಂಟೆ (01ಗುಂಟೆ ಖರಾಬು ಸೇರಿ) ಅಥವಾ 6373.74 ಚ.ಮೀ ವಿಸ್ತೀರ್ಣ ಪ್ರದೇಶವು ವಸತಿ (ಪ್ರಧಾನ) ಸೆನ್ಸಿಟೀವ್ ವಲಯದಲ್ಲಿದ್ದು, ಸೆನ್ಸಿಟೀವ್ ವಲಯ ಉಪ ಸಮಿತಿ ಸಭೆಯಲ್ಲಿ ಅಭಿವೃದ್ಧಿಗಳಿಗೆ ಅನುಮತಿಸಿದ್ದು, ಈ ಜಮೀನಿನಲ್ಲಿ 9.00 ಮೀ ಅಗಲದ ರಸ್ತೆ ಬಿಡುವ ಷರತ್ತು ವಿಧಿಸಿರುವುದನ್ನು ಕೈಬಿಡುವಂತೆ ಶ್ರೀ ಕೆ. ಇಂದೂಶೇಖರ್ ಇವರು ಕೋರಿರುವ ಬಗ್ಗೆ.

ಸೆನ್ಸಿಟೀವ್ ವಲಯ ಉಪ ಸಮಿತಿ ಸಭೆಯ ಮುಂದೆ ಮಂಡಿಸಲಾದ ಟಿಪ್ಪಣಿಯನ್ನು ಪರಿಶೀಲಿಸಿ ಚರ್ಚಿಸಲಾಯಿತು. ಸಭೆಯಲ್ಲಿ ಚರ್ಚಿಸಿದಂತೆ, ಸ್ಥಳ ಪರಿಶೀಲನೆ ವರದಿಯೊಂದಿಗೆ ವಿಷಯವನ್ನು ಮುಂದಿನ ಸಭೆಗೆ ಮಂಡಿಸಲು ತೀರ್ಮಾನಿಸಲಾಯಿತು.

**ಠರಾವು ಸಂಖ್ಯೆ: 322/ 2015, ದಿನಾಂಕ 31.08.2015**

**ವಿಷಯ:-** ಬೆಂಗಳೂರು ಪೂರ್ವ ತಾಲ್ಲೂಕು, ವರ್ತೂರು ಹೋಬಳಿ, ಅಮಾನಿಬೆಳ್ಳಂದೂರು ಖಾನೆ ಗ್ರಾಮದ ಸರ್ವೆ ನಂ.172/5 ರಲ್ಲಿನ 0-04.04 ಗುಂಟೆ ಮತ್ತು ಸರ್ವೆ ನಂ.180/5 ರಲ್ಲಿನ 0-05 ಗುಂಟೆ ಒಟ್ಟು 0-09.04 ಗುಂಟೆ ಮತ್ತು 951.00 ಚ.ಮೀ ವಿಸ್ತೀರ್ಣದ ವಸತಿ (ಪ್ರಧಾನ) ಸೆನ್ಸಿಟೀವ್ ವಲಯದ ಪ್ರದೇಶದಲ್ಲಿ ಅಭಿವೃದ್ಧಿಗಳನ್ನು ಅನುಮತಿಸಲು ಅರ್ಜಿದಾರರಾದ M/s. Prime Living Pvt. Ltd. ( Rep by its Director Mr.Poornachandra Gandhi Kaza) ರವರು ಕೋರಿರುವ ಬಗ್ಗೆ.


ಸೆನ್ಸಿಟೀವ್ ವಲಯ ಉಪ ಸಮಿತಿ ಸಭೆಯ ಮುಂದೆ ಮಂಡಿಸಲಾದ ಟಿಪ್ಪಣಿಯನ್ನು ಪರಿಶೀಲಿಸಿ ಚರ್ಚಿಸಲಾಯಿತು. ಪ್ರಶ್ನಿತ ಪ್ರದೇಶವು RMP-2015 ರಲ್ಲಿ ವಸತಿ (ಪ್ರಧಾನ) ಸೆನ್ಸಿಟೀವ್ ಗಾಗಿ ವರ್ಗೀಕರಿಸಿದ್ದು, ಗ್ರಾಮ ನಕ್ಷೆಯಂತೆ ಪ್ರಶ್ನಿತ ಜಮೀನಿನ ಉತ್ತರಕ್ಕೆ ಹಾದು ಹೋಗುತ್ತಿರುವ ನಾಲಾದ ಮಧ್ಯಭಾಗದಿಂದ ಅಗತ್ಯ ಬಫರ್ ಕಾಯ್ದಿರಿಸುವ ಮತ್ತು ಉದ್ದೇಶಿತ ಬೆಳವಣಿಗೆಗಳಿಂದ ಯಾವುದೇ ಅಸಂಸ್ಕರಿಸಿತ ತ್ಯಾಜ್ಯ ನೀರನ್ನು ಹೊರಬಿಡದೇ ಇರುವ ನಿಭಂದನೆ ಹಾಗೂ ಈ ಕೆಳಕಂಡ ಷರತ್ತುಗಳನ್ನು ವಿಧಿಸಿ, ಬೆಂಗಳೂರು ಪೂರ್ವ ತಾಲ್ಲೂಕು, ವರ್ತೂರು ಹೋಬಳಿ, ಅಮಾನಿಬೆಳ್ಳಂದೂರು ಖಾನೆ ಗ್ರಾಮದ ಸರ್ವೆ ನಂ.172/5 ಮತ್ತು ಸರ್ವೆ ನಂ.180/5 ರಲ್ಲಿನ ವಸತಿ (ಪ್ರಧಾನ) ಸೆನ್ಸಿಟೀವ್ ಗಾಗಿ ಕಾಯ್ದಿರಿಸಿರುವ 951.00 ಚ.ಮೀ ವಿಸ್ತೀರ್ಣದ ಪ್ರದೇಶದಲ್ಲಿ ಅಭಿವೃದ್ಧಿಗಳನ್ನು ಅನುಮತಿಸಲು ತೀರ್ಮಾನಿಸಲಾಯಿತು.

  
D. Gov. Sankar

  
Commissioner

1. ಸದರಿ ಪ್ರದೇಶದಲ್ಲಿ ಅಭಿವೃದ್ಧಿ ಅಥವಾ ಕಟ್ಟಡ ನಿರ್ಮಾಣಗಳನ್ನು ಕೈಗೊಳ್ಳುವ ಪೂರ್ವದಲ್ಲಿ ಸಕ್ಷಮ ಪ್ರಾಧಿಕಾರದಿಂದ ಕರ್ನಾಟಕ ನಗರ ಮತ್ತು ಗ್ರಾಮಾಂತರ ಯೋಜನಾ ಕಾಯ್ದೆ 1961 ರ ಕಲಂ 15 ಮತ್ತು 17 ರಡಿಯಲ್ಲಿ ಸೂಕ್ತ ನಕ್ಷೆ ಅನುಮೋದನೆ ಮತ್ತು ಅನುಮತಿಯನ್ನು ಪಡೆಯತಕ್ಕದ್ದು.
2. ಸ್ವಾಭಾವಿಕವಾಗಿ ಇಳಿಮಟ್ಟದ ಕಡೆ ಹೋಗುವ ಮಳೆ ನೀರನ್ನು ಡೈನ್ ಮುಖಾಂತರ ವ್ಯಾಲಿಗೆ ತಂದು ಸೇರಿಸುವುದು ಹಾಗೂ ನೀರು ಸರಾಗವಾಗಿ ಹರಿಯಲು ಸೂಕ್ತ ವ್ಯವಸ್ಥೆ ಮಾಡುವುದು.
3. ಕಟ್ಟಡ ನಕ್ಷೆ ಅನುಮೋದನೆ ಸಮಯದಲ್ಲಿ ತಳಮಹಡಿ ಅಗತ್ಯತೆ ಬಗ್ಗೆ Water table ನ ವರದಿ ಪಡೆದು ಅದಕ್ಕನುಗುಣವಾಗಿ ಕ್ರಮ ಜರುಗಿಸುವುದು.
4. ಅಭಿವೃದ್ಧಿ ಯೋಜನಾ ನಕ್ಷೆ ಹಾಗೂ ಕಟ್ಟಡ ನಕ್ಷೆಯನ್ನು ಸಕ್ಷಮ ಪ್ರಾಧಿಕಾರದಿಂದ ಅನುಮೋದಿಸಿಕೊಳ್ಳುವುದು.
5. ಪ್ರಶ್ನಿತ ಪ್ರದೇಶಕ್ಕೆ ಇರುವ ರಸ್ತೆಯ ಬಗ್ಗೆ ನಕ್ಷೆ ಮಂಜೂರಾತಿ ನೀಡುವ ಸಕ್ಷಮ ಪ್ರಾಧಿಕಾರವು ಪರಿಶೀಲಿಸಿಕೊಳ್ಳುವುದು.
6. ಕುಡಿಯುವ ನೀರು ವ್ಯವಸ್ಥೆಯನ್ನು ಹಾಗೂ ತ್ಯಾಜ್ಯ ನೀರು ವಿಲೇವಾರಿಗಾಗಿ Sewage Treatment Plant ಸಹಿತ ಒಳಚರಂಡಿ ವ್ಯವಸ್ಥೆಯನ್ನು ಅರ್ಜಿದಾರರೇ ಕಲ್ಪಿಸುವುದು.
7. ಪ್ರಸ್ತಾಪಿತ ಜಮೀನನ್ನು ಅಭಿವೃದ್ಧಿ ಪಡಿಸುವ ಸಂದರ್ಭದಲ್ಲಿ ಅರ್ಜಿದಾರರು ಕಡ್ಡಾಯವಾಗಿ ಮಳೆನೀರು ಕೊಯ್ಲಿಗೆ ಸಂಬಂಧಿಸಿದಂತೆ ಪೂರ್ಣ ವಿವರಗಳನ್ನು ನಕ್ಷೆಯಲ್ಲಿ ಗುರುತಿಸಿ ಉದ್ದೇಶಿತ ಒಟ್ಟು ಕ್ಷೇತ್ರದಲ್ಲಿ ಯಾವುದೇ ರೀತಿಯ ಮಳೆನೀರು ವ್ಯರ್ಥವಾಗಿ ಹೊರಗೆ ಹೋಗದಂತೆ ಉದ್ದೇಶಿತ ಜಮೀನಿನಲ್ಲಿಯೇ ಭೂಮಿಯ ಒಳಗಡೆ ಇಂಗುವಂತೆ ಮಾಡಲು ವಿನ್ಯಾಸವನ್ನು ಸಿದ್ಧಪಡಿಸಿ ಪೂರ್ಣ ವಿವರಗಳನ್ನು ನಕ್ಷೆಯಲ್ಲಿ ಗುರುತಿಸಿ ತೋರಿಸತಕ್ಕದ್ದು.
8. ವಸತಿ ಯೋಜನೆಯಲ್ಲಿನ ಘನತ್ಯಾಜ್ಯಗಳನ್ನು ಹಸಿತ್ಯಾಜ್ಯ, ಒಣತ್ಯಾಜ್ಯ ಪ್ಲಾಸ್ಟಿಕ್ ಮತ್ತು ಇತ್ಯಾದಿಯಾಗಿ ವಿಂಗಡಿಸಿ, Compost ಮಾಡಲು ಸೂಕ್ತ ಸ್ಥಳವನ್ನು ಕಾಯ್ದಿರಿಸತಕ್ಕದ್ದು. ಹಾಗೂ Dual Piping System ಅನ್ನು ಸಹ ಅಳವಡಿಸತಕ್ಕದ್ದು.
9. ಪ್ರಸ್ತಾಪಿತ ಜಮೀನನ್ನು ಅಭಿವೃದ್ಧಿಪಡಿಸುವ ಸಂದರ್ಭದಲ್ಲಿ ಭೂಮಿಯ ಒಳಗಡೆ ಎಲೆಕ್ಟ್ರಿಕ್ ಕೇಬಲ್ ಗಳನ್ನು ಅಳವಡಿಸತಕ್ಕದ್ದು.
10. ನಾಲಾ ಬಫರ್ ಗಾಗಿ ಕಾಯ್ದಿರಿಸಿರುವ ಪ್ರದೇಶವನ್ನು ಸ್ಥಳೀಯ ಸಂಸ್ಥೆ ಅಥವಾ ಬೆಂಗಳೂರು ನೀರು ಸರಬರಾಜು ಮತ್ತು ಒಳಚರಂಡಿ ಮಂಡಳಿ ಇತರೆ ಸರ್ಕಾರಿ ಅಥವಾ ಸರ್ಕಾರೇತರ ಸಂಸ್ಥೆಗಳಿಂದ ಅಥವಾ ಒಳಚರಂಡಿ ವ್ಯವಸ್ಥೆಗಳು ಹಾಗೂ ರಸ್ತೆಯನ್ನು ಅಭಿವೃದ್ಧಿಪಡಿಸುವ ಸಂದರ್ಭದಲ್ಲಿ ಮುಫತ್ತಾಗಿ ಸಾರ್ವಜನಿಕ ಉಪಯೋಗಕ್ಕಾಗಿ ನೋಂದಾಯಿತ ಪರಿತ್ಯಾಜನಾ ಪತ್ರದ ಮೂಲಕ ಪ್ರಾಧಿಕಾರಕ್ಕೆ ಹಸ್ತಾಂತರಿಸತಕ್ಕದ್ದು.
11. ಬಫರ್ ಪ್ರದೇಶದಲ್ಲಿ ಗಿಡ ಮರಗಳನ್ನು ಬೆಳೆಸತಕ್ಕದ್ದು.

7/9/11  
ನಗರ ಯೋಜಕ ಸದಸ್ಯರು  
ಶ್ರೀ. ಜೋಷಿ, ಸದಸ್ಯರು.

  
ಆಯುಕ್ತರು  
Commissioner



ಪರಿಷ್ಕೃತ ಮಾಸ್ಟರ್ ಪ್ಲಾನ್ - 2015 ರಲ್ಲಿ **Sensitive Zone** ಎಂದು ವರ್ಗೀಕರಿಸಿರುವ ಪ್ರದೇಶಗಳಲ್ಲಿನ ಅಭಿವೃದ್ಧಿಗಳಿಗೆ ಅನುಮತಿ ನೀಡುವ ಸಂಬಂಧ ದಿನಾಂಕ **31.01.2015** ರಂದು ಮಧ್ಯಾಹ್ನ **11.30** ಘಂಟೆಗೆ ಪ್ರಾಧಿಕಾರದ ಸಭಾಂಗಣದಲ್ಲಿ ನಡೆದ **28ನೇ ಸೆನ್ಸಿಟೀವ್ ವಲಯ ಉಪ ಸಮಿತಿ ಸಭೆಯ ನಡವಳಿಗಳು.**

ಶ್ರೀ ಟಿ. ಶಾಮಭಟ್, ಐ.ಎ.ಎಸ್.,

ಅಧ್ಯಕ್ಷರು, ಉಪಸಮಿತಿ ಹಾಗೂ ಆಯುಕ್ತರು, ಬೆಂ.ಅ.ಪ್ರಾ, ಬೆಂಗಳೂರು

ಹಾಜರಿದ್ದ ಸದಸ್ಯರು :

02	ಶ್ರೀ ಎಸ್.ಬಿ. ಹೊನ್ನೂರ್, ನಿರ್ದೇಶಕರು, ನಗರ ಮತ್ತು ಗ್ರಾಮಾಂತರ ಯೋಜನಾ ಇಲಾಖೆ, ಬಹುಮಹಡಿಗಳ ಕಟ್ಟಡ, 4ನೇ ಹಂತ, ಡಾ: ಅಂಬೇಡ್ಕರ್ ವೀಧಿ, ಬೆಂಗಳೂರು.
03	ಶ್ರೀ ಎಸ್.ಬಿ. ಹೊನ್ನೂರ್, ಹೆಚ್ಚುವರಿ ನಗರ ಮತ್ತು ಗ್ರಾಮಾಂತರ ಯೋಜನಾ ನಿರ್ದೇಶಕರು, ಬೆಂಗಳೂರು ಮಹಾನಗರ ಪ್ರದೇಶಾಭಿವೃದ್ಧಿ ಪ್ರಾಧಿಕಾರ, ಆಲಿ ಅಸ್ಕರ್ ರಸ್ತೆ, ಬೆಂಗಳೂರು.
04	ಪ್ರೊ. ಎಂ.ಎಸ್. ಮೋಹನ್ ಕುಮಾರ್, ಸಿವಿಲ್ ಇಂಜಿನಿಯರಿಂಗ್ ವಿಭಾಗ, ಭಾರತೀಯ ವಿಜ್ಞಾನ ಸಂಸ್ಥೆ, ಬೆಂಗಳೂರು.
05	ಪ್ರೊ. ಡಿ.ನಾಗೇಶ್ ಕುಮಾರ್, ಸಿವಿಲ್ ಇಂಜಿನಿಯರಿಂಗ್ ವಿಭಾಗ, ಭಾರತೀಯ ವಿಜ್ಞಾನ ಸಂಸ್ಥೆ, ಬೆಂಗಳೂರು.
06	ಶ್ರೀ ಪಿ.ಎನ್. ನಾಯಕ್, ಅಭಿಯಂತರ ಸದಸ್ಯರು, ಬೆಂ.ಅ.ಪ್ರಾ, ಬೆಂಗಳೂರು.
07	ಡಾ: ಚೌಡೇಗೌಡ ಸದಸ್ಯ ಸಮಾವೇಶಕರು, ಉಪ ಸಮಿತಿ ಮತ್ತು ನಗರ ಯೋಜಕ ಸದಸ್ಯರು, ಬೆಂ.ಅ.ಪ್ರಾ, ಬೆಂಗಳೂರು.

ಗೈರು ಹಾಜರಾದವರು:

01	ಹೆಚ್ಚುವರಿ ನಗರ ಯೋಜನಾ ನಿರ್ದೇಶಕರು, ಬೃಹತ್ ಬೆಂಗಳೂರು ಮಹಾನಗರ ಪಾಲಿಕೆ, ಬೆಂಗಳೂರು.
02	ಶ್ರೀ ಅನಂತಸ್ವಾಮಿ, ಮುಖ್ಯ ಅಭಿಯಂತರರು, (Incharge of Storm Water Drain) ಬೃಹತ್ ಬೆಂಗಳೂರು ಮಹಾನಗರ ಪಾಲಿಕೆ, ಬೆಂಗಳೂರು.

ನಗರ ಯೋಜಕ ನಿರ್ದೇಶಕರು  
ಬೆಂಗಳೂರು ಮಹಾನಗರ ಪಾಲಿಕೆ  
1

Ball

Commissioner

A	ದಿನಾಂಕ 17.07.2014 ರಂದು ಪ್ರಾಧಿಕಾರದ ಸಭಾಂಗಣದಲ್ಲಿ ಜರುಗಿದ 27ನೇ ಸೆನ್ಸಿಟೀವ್ ವಲಯ ಉಪ ಸಮಿತಿ ಸಭೆಯ ನಡವಳಿಗಳನ್ನು ಸ್ಥಿರೀಕರಿಸುವ ವಿಚಾರ.
	ದಿನಾಂಕ 17.07.2014 ರಂದು ಪ್ರಾಧಿಕಾರದ ಸಭಾಂಗಣದಲ್ಲಿ ಜರುಗಿದ 27ನೇ ಸೆನ್ಸಿಟೀವ್ ವಲಯ ಉಪ ಸಮಿತಿ ಸಭೆಯ ನಡವಳಿಗಳನ್ನು ಓದಿ ಸ್ಥಿರೀಕರಿಸಲಾಯಿತು.
B	ದಿನಾಂಕ 17.07.2014 ರಂದು ಪ್ರಾಧಿಕಾರದ ಸಭಾಂಗಣದಲ್ಲಿ ಜರುಗಿದ 27ನೇ ಸೆನ್ಸಿಟೀವ್ ವಲಯ ಉಪ ಸಮಿತಿ ಸಭೆಯ ನಡವಳಿಗಳ ಮೇಲೆ ತೆಗೆದುಕೊಂಡ ಕ್ರಮದ ಬಗ್ಗೆ ಅನುಸರಣಾ ವರದಿಯನ್ನು ಓದಿ ದಾಖಲಿಸುವ ಬಗ್ಗೆ.
	ದಿನಾಂಕ 17.07.2014 ರಂದು ಪ್ರಾಧಿಕಾರದ ಸಭಾಂಗಣದಲ್ಲಿ ಜರುಗಿದ 27ನೇ ಸೆನ್ಸಿಟೀವ್ ವಲಯ ಉಪ ಸಮಿತಿ ಸಭೆಯ ನಡವಳಿಗಳ ಮೇಲೆ ತೆಗೆದುಕೊಂಡ ಕ್ರಮದ ಬಗ್ಗೆ ಅನುಸರಣಾ ವರದಿಯನ್ನು ಓದಿ ದಾಖಲಿಸಲಾಯಿತು.

ಠರಾವು ಸಂಖ್ಯೆ: 263/ 2015, ದಿನಾಂಕ 31.01.2015


**ವಿಷಯ:-** ಬೆಂಗಳೂರು ಪೂರ್ವ ತಾಲ್ಲೂಕು, ಬಿದರಹಳ್ಳಿ ಹೋಬಳಿ, ಬೆಳತ್ತೂರು ಗ್ರಾಮದ ಸರ್ವೆ ನಂ.8/4 ರ 01 ಎಕರೆ 01 ಗುಂಟೆ ವಿಸ್ತೀರ್ಣ ಪ್ರದೇಶದಲ್ಲಿನ ವಸತಿ ಪ್ರಧಾನ ಮತ್ತು ಸೂಕ್ಷ್ಮ ವಸತಿ ಪ್ರಧಾನ ಸೂಕ್ಷ್ಮ ವಲಯದಲ್ಲಿರುವ ರಸ್ತೆಗೆ ಹೊಂದಿಕೊಂಡಂತೆ 26 ಗುಂಟೆ ಅಥವಾ 2630.43 ಚ.ಮೀ ವಿಸ್ತೀರ್ಣ ಪ್ರದೇಶದ ಪೈಕಿ ವಸತಿ ಪ್ರಧಾನ ಸೂಕ್ಷ್ಮ ವಲಯದಲ್ಲಿರುವ 2500.50 ಚ.ಮೀ ವಿಸ್ತೀರ್ಣದ ಪ್ರದೇಶದಲ್ಲಿ ಅಭಿವೃದ್ಧಿಗಳನ್ನು ಅನುಮತಿಸಲು ಪರಿಗಣಿಸುವಂತೆ ಶ್ರೀ ಎಂ.ಮುನಿಸೂಣ್ಣಪ್ಪ, ಹೆಚ್. ಸಂಪಂಗಿರಾಮಯ್ಯ, ಹೆಚ್.ನಾಗೇಶ್ ಮತ್ತು ಬಿ.ಹೆಚ್. ಮೂರ್ತಿ ರವರುಗಳ ಜಿ.ಪಿ.ಎ ದಾರರಾದ M/s. Sri Parvatha Builders Pvt Ltd ( ಟಿ. ಶೇಷಗಿರಿರಾವ್ ಮತ್ತು ಸಿ. ಶ್ರೀನಿವಾಸ ರೆಡ್ಡಿ ) ಇವರು ಕೋರಿರುವ ಬಗ್ಗೆ.


ವಿಷಯದಲ್ಲಿನ ಅಂಶಗಳನ್ನು ಪರಿಶೀಲಿಸಿ ಚರ್ಚಿಸಲಾಯಿತು. ಚರ್ಚೆಯ ನಂತರ, ಪ್ರಶ್ನಿತ ಪ್ರದೇಶವು RMP-2015 ರಲ್ಲಿ ವಸತಿ (ಪ್ರಧಾನ) ಸೆನ್ಸಿಟೀವ್ ಗಾಗಿ ವರ್ಗೀಕರಿಸಿದ್ದು, ಸ್ಥತ್ತಿನ ಉತ್ತರಕ್ಕೆ ಇರುವ ಪೈಮರಿ ಡೈನ್ ಮಧ್ಯ ಭಾಗದಿಂದ ಕನಿಷ್ಠ 50 ಮೀಟರ್ ಬಫರ್ ಅಳವಡಿಸುವ ನಿಬಂಧನೆಗೆ ಒಳಪಡಿಸಿ ಹಾಗೂ ನದರಿ ಪ್ರದೇಶದಲ್ಲಿ ಉದ್ದೇಶಿತ ಬೆಳವಣಿಗೆಗಳಿಂದ ಯಾವುದೇ ಅಸಂಸ್ಕರಿಸಿತ ತ್ಯಾಜ್ಯ ನೀರನ್ನು ಹೊರಬಿಡದೇ ಇರುವ ನಿಬಂಧನೆ ಹಾಗೂ ಈ ಕೆಳಕಂಡ ಷರತ್ತುಗಳನ್ನು ವಿಧಿಸಿ, ಬೆಂಗಳೂರು ಪೂರ್ವ ತಾಲ್ಲೂಕು, ಬಿದರಹಳ್ಳಿ ಹೋಬಳಿ, ಬೆಳತ್ತೂರು ಗ್ರಾಮದ ಸರ್ವೆ ನಂ. 8/4 ರ 01 ಎಕರೆ 01 ಗುಂಟೆ ವಿಸ್ತೀರ್ಣ ಪ್ರದೇಶದಲ್ಲಿನ ರಸ್ತೆಗೆ ಹೊಂದಿಕೊಂಡಂತೆ ಇರುವ 26 ಗುಂಟೆ ಅಥವಾ 2630.43 ಚ.ಮೀ ಪ್ರದೇಶದ ಪೈಕಿ ವಸತಿ ಪ್ರಧಾನ ಸೂಕ್ಷ್ಮ ವಲಯದಲ್ಲಿರುವ 2500.50ಚ.ಮೀ ವಿಸ್ತೀರ್ಣದ ಪ್ರದೇಶದಲ್ಲಿ ಅಭಿವೃದ್ಧಿಗಳನ್ನು ಅನುಮತಿಸಲು ತೀರ್ಮಾನಿಸಲಾಯಿತು.

ನಗರ ಯೋಜನೆ 9/3/11  
ಬೆಂಗಳೂರು ಅಭಿವೃದ್ಧಿ  
ಶಿಬಿರ

Commissioner

1. ಸದರಿ ಪ್ರದೇಶದಲ್ಲಿ ಅಭಿವೃದ್ಧಿ ಅಥವಾ ಕಟ್ಟಡ ನಿರ್ಮಾಣಗಳನ್ನು ಕೈಗೊಳ್ಳುವ ಪೂರ್ವದಲ್ಲಿ ಸಕ್ಷಮ ಪ್ರಾಧಿಕಾರದಿಂದ ಕರ್ನಾಟಕ ನಗರ ಮತ್ತು ಗ್ರಾಮಾಂತರ ಯೋಜನಾ ಕಾಯ್ದೆ 1961 ರ ಕಲಂ 15 ಮತ್ತು 17 ರಡಿಯಲ್ಲಿ ಸೂಕ್ತ ನಕ್ಷೆ ಅನುಮೋದನೆ ಮತ್ತು ಅನುಮತಿಯನ್ನು ಪಡೆಯತಕ್ಕದ್ದು.
2. ಸ್ವಾಭಾವಿಕವಾಗಿ ಇಳಿಮಟ್ಟದ ಕಡೆ ಹೋಗುವ ಮಳೆ ನೀರನ್ನು ಡೈನ್ ಮುಖಾಂತರ ವ್ಯಾಲಿಗೆ ತಂದು ಸೇರಿಸುವುದು ಹಾಗೂ ನೀರು ಸರಾಗವಾಗಿ ಹರಿಯಲು ಸೂಕ್ತ ವ್ಯವಸ್ಥೆ ಮಾಡುವುದು.
3. ಕಟ್ಟಡ ನಕ್ಷೆ ಅನುಮೋದನೆ ಸಮಯದಲ್ಲಿ ತಳಮಹಡಿ ಅಗತ್ಯತೆ ಬಗ್ಗೆ Water table ನ ವರದಿ ಪಡೆದು ಅದಕ್ಕನುಗುಣವಾಗಿ ಕ್ರಮ ಜರುಗಿಸುವುದು.
4. ಅಭಿವೃದ್ಧಿ ಯೋಜನಾ ನಕ್ಷೆ ಹಾಗೂ ಕಟ್ಟಡ ನಕ್ಷೆಯನ್ನು ಸಕ್ಷಮ ಪ್ರಾಧಿಕಾರದಿಂದ ಅನುಮೋದಿಸಿಕೊಳ್ಳುವುದು.
5. ಪ್ರಶ್ನಿತ ಪ್ರದೇಶಕ್ಕೆ ಇರುವ ರಸ್ತೆಯ ಬಗ್ಗೆ ನಕ್ಷೆ ಮಂಜೂರಾತಿ ನೀಡುವ ಸಕ್ಷಮ ಪ್ರಾಧಿಕಾರವು ಪರಿಶೀಲಿಸಿಕೊಳ್ಳುವುದು.
6. ಕುಡಿಯುವ ನೀರು ವ್ಯವಸ್ಥೆಯನ್ನು ಹಾಗೂ ತ್ಯಾಜ್ಯ ನೀರು ವಿಲೇವಾರಿಗಾಗಿ Sewage Treatment Plant ಸಹಿತ ಒಳಚರಂಡಿ ವ್ಯವಸ್ಥೆಯನ್ನು ಅರ್ಜಿದಾರರೇ ಕಲ್ಪಿಸುವುದು.
7. ಪ್ರಸ್ತಾಪಿತ ಜಮೀನನ್ನು ಅಭಿವೃದ್ಧಿ ಪಡಿಸುವ ಸಂದರ್ಭದಲ್ಲಿ ಅರ್ಜಿದಾರರು ಕಡ್ಡಾಯವಾಗಿ ಮಳೆನೀರು ಕೊಯ್ಲಿಗೆ ಸಂಬಂಧಿಸಿದಂತೆ ಪೂರ್ಣ ವಿವರಗಳನ್ನು ನಕ್ಷೆಯಲ್ಲಿ ಗುರುತಿಸಿ ಉದ್ದೇಶಿತ ಒಟ್ಟು ಕ್ಷೇತ್ರದಲ್ಲಿ ಯಾವುದೇ ರೀತಿಯ ಮಳೆನೀರು ವ್ಯರ್ಥವಾಗಿ ಹೊರಗೆ ಹೋಗದಂತೆ ಉದ್ದೇಶಿತ ಜಮೀನಿನಲ್ಲಿಯೇ ಭೂಮಿಯ ಒಳಗಡೆ ಇಂಗುವಂತೆ ಮಾಡಲು ವಿನ್ಯಾಸವನ್ನು ಸಿದ್ಧಪಡಿಸಿ ಪೂರ್ಣ ವಿವರಗಳನ್ನು ನಕ್ಷೆಯಲ್ಲಿ ಗುರುತಿಸಿ ತೋರಿಸತಕ್ಕದ್ದು.
8. ವಸತಿ ಯೋಜನೆಯಲ್ಲಿನ ಘನತ್ಯಾಜ್ಯಗಳನ್ನು ಹಸಿತ್ಯಾಜ್ಯ, ಒಣತ್ಯಾಜ್ಯ ಪ್ಲಾಸ್ಟಿಕ್ ಮತ್ತು ಇತ್ಯಾದಿಯಾಗಿ ವಿಂಗಡಿಸಿ, Compost ಮಾಡಲು ಸೂಕ್ತ ಸ್ಥಳವನ್ನು ಕಾಯ್ದಿರಿಸತಕ್ಕದ್ದು. ಹಾಗೂ Dual Piping System ಅನ್ನು ಸಹ ಅಳವಡಿಸತಕ್ಕದ್ದು.
9. ಪ್ರಸ್ತಾಪಿತ ಜಮೀನನ್ನು ಅಭಿವೃದ್ಧಿಪಡಿಸುವ ಸಂದರ್ಭದಲ್ಲಿ ಭೂಮಿಯ ಒಳಗಡೆ ಎಲೆಕ್ಟ್ರಿಕ್ ಕೇಬಲ್ ಗಳನ್ನು ಅಳವಡಿಸತಕ್ಕದ್ದು.
10. ನಾಲಾ ಬಫರ್ ಗಾಗಿ ಕಾಯ್ದಿರಿಸಿರುವ ಪ್ರದೇಶವನ್ನು ಸ್ಥಳೀಯ ಸಂಸ್ಥೆ ಅಥವಾ ಬೆಂಗಳೂರು ನೀರು ಸರಬರಾಜು ಮತ್ತು ಒಳಚರಂಡಿ ಮಂಡಳಿ ಇತರೆ ಸರ್ಕಾರಿ ಅಥವಾ ಸರ್ಕಾರೇತರ ಸಂಸ್ಥೆಗಳಿಂದ ಅಥವಾ ಒಳಚರಂಡಿ ವ್ಯವಸ್ಥೆಗಳು ಹಾಗೂ ರಸ್ತೆಯನ್ನು ಅಭಿವೃದ್ಧಿಪಡಿಸುವ ಸಂದರ್ಭದಲ್ಲಿ ಮುಖ್ಯವಾಗಿ ಸಾರ್ವಜನಿಕ ಉಪಯೋಗಕ್ಕಾಗಿ ನೋಂದಾಯಿತ ಪರಿತ್ಯಾಜನಾ ಪತ್ರದ ಮೂಲಕ ಪ್ರಾಧಿಕಾರಕ್ಕೆ ಹಸ್ತಾಂತರಿಸತಕ್ಕದ್ದು.
11. ಬಫರ್ ಪ್ರದೇಶದಲ್ಲಿ ಗಿಡ ಮರಗಳನ್ನು ಬೆಳೆಸತಕ್ಕದ್ದು.

  
 9/2/11  
 ನಗರ ಯೋಜನೆ ಸಂಸ್ಥೆ,  
 ಬೆಂಗಳೂರು ಅಭಿವೃದ್ಧಿ ಪ್ರಾಧಿಕಾರ,  
 ಬೆಂಗಳೂರು.

  
 Commissioner

ರರಾವು ಸಂಖ್ಯೆ: 264/ 2015, ದಿನಾಂಕ 31.01.2015

**ವಿಷಯ:-** ಬೆಂಗಳೂರು ಪೂರ್ವ ತಾಲ್ಲೂಕು, ವರ್ತೂರು ಹೋಬಳಿ, ವಿಭೂತಿಪುರ ಗ್ರಾಮದ ಸರ್ವೆ ನಂ.12/5 ರಲ್ಲಿನ 01 ಎಕರೆ 06 ಗುಂಟೆ ( 0.08 ಗುಂಟೆ ಖರಾಬು ಹೊರತುಪಡಿಸಿ) ಉಳಿದ 1 ಎಕರೆ 5.08 ಗುಂಟೆ ವಿಸ್ತೀರ್ಣದ ಪ್ರದೇಶವನ್ನು ವಸತಿ (ಮುಖ್ಯ) ಸೆನ್ಸಿಟೀವ್ ವಲಯದಿಂದ ವಿಮುಕ್ತಿಗೊಳಿಸುವ ಸಂಬಂಧ ಅರ್ಜಿದಾರರಾದ ಶ್ರೀ ವಿವೇಕಾನಂದ ರೆಡ್ಡಿ ಮತ್ತು ಶ್ರೀ ಪರಮಹಂಸ ರೆಡ್ಡಿ ರವರು ಕೋರಿರುವ ಬಗ್ಗೆ.

ವಿಷಯ ಟಿಪ್ಪಣಿಯಲ್ಲಿನ ಅಂಶಗಳನ್ನು ಪರಿಶೀಲಿಸಿ ಚರ್ಚಿಸಲಾಯಿತು. ಚರ್ಚೆಯ ನಂತರ, ಸರ್ವೆ ನಕ್ಷೆಯಂತೆ ಸ್ವತ್ತಿನಲ್ಲಿ ಹಾದುಹೋಗುವ ನಾಲಾವನ್ನು ಯಥಾವತ್ತಾಗಿ ಅಳವಡಿಸಿಕೊಳ್ಳುವ ಷರತ್ತಿಗೊಳಪಟ್ಟು ಹಾಗೂ ಸದರಿ ಪ್ರದೇಶದಲ್ಲಿ ಉದ್ದೇಶಿತ ಬೆಳವಣಿಗೆಗಳಿಂದ ಯಾವುದೇ ಅಸಂಸ್ಕರಿಸಿತ ತ್ಯಾಜ್ಯ ನೀರನ್ನು ಹೊರಬಿಡದೇ ಇರುವ ಹಾಗೂ ಉತ್ತರಕ್ಕೆ ಇರುವ ದೊಡ್ಡನೆಕುಂದಿ ಕೆರೆಯ ನೀರನ್ನು ಮಲೀನಗೊಳಿಸದಂತೆ ನಿಭಂದನೆ ಹಾಗೂ ಈ ಕೆಳಕಂಡ ಷರತ್ತುಗಳನ್ನು ವಿಧಿಸಿ, ಬೆಂಗಳೂರು ಪೂರ್ವ ತಾಲ್ಲೂಕು, ವರ್ತೂರು ಹೋಬಳಿ, ವಿಭೂತಿಪುರ ಗ್ರಾಮದ ಸರ್ವೆ ನಂ.12/5 ರಲ್ಲಿನ ವಸತಿ (ಮುಖ್ಯ) ಸೆನ್ಸಿಟೀವ್ ವಲಯದಲ್ಲಿರುವ 01 ಎಕರೆ 5.08 ಗುಂಟೆ ವಿಸ್ತೀರ್ಣದ ಪ್ರದೇಶವನ್ನು ಸೆನ್ಸಿಟೀವ್ ವಲಯದಿಂದ ವಿಮುಕ್ತಿಗೊಳಿಸಿ, ಅಭಿವೃದ್ಧಿಗಳನ್ನು ಅನುಮತಿಸಲು ತೀರ್ಮಾನಿಸಲಾಯಿತು.

1. ಸದರಿ ಪ್ರದೇಶದಲ್ಲಿ ಅಭಿವೃದ್ಧಿ ಅಥವಾ ಕಟ್ಟಡ ನಿರ್ಮಾಣಗಳನ್ನು ಕೈಗೊಳ್ಳುವ ಪೂರ್ವದಲ್ಲಿ ಸಕ್ಷಮ ಪ್ರಾಧಿಕಾರದಿಂದ ಕರ್ನಾಟಕ ನಗರ ಮತ್ತು ಗ್ರಾಮಾಂತರ ಯೋಜನಾ ಕಾಯ್ದೆ 1961 ರ ಕಲಂ 15 ಮತ್ತು 17 ರಡಿಯಲ್ಲಿ ಸೂಕ್ತ ನಕ್ಷೆ ಅನುಮೋದನೆ ಮತ್ತು ಅನುಮತಿಯನ್ನು ಪಡೆಯತಕ್ಕದ್ದು.
2. ಸ್ವಾಭಾವಿಕವಾಗಿ ಇಳಿಮಟ್ಟದ ಕಡೆ ಹೋಗುವ ಮಳೆ ನೀರನ್ನು ಡೈನ್ ಮುಖಾಂತರ ವ್ಯಾಲಿಗೆ ತಂದು ಸೇರಿಸುವುದು ಹಾಗೂ ನೀರು ಸರಾಗವಾಗಿ ಹರಿಯಲು ಸೂಕ್ತ ವ್ಯವಸ್ಥೆ ಮಾಡುವುದು.
3. ಕಟ್ಟಡ ನಕ್ಷೆ ಅನುಮೋದನೆ ಸಮಯದಲ್ಲಿ ತಳಮಹಡಿ ಅಗತ್ಯತೆ ಬಗ್ಗೆ Water table ನ ವರದಿ ಪಡೆದು ಅದಕ್ಕನುಗುಣವಾಗಿ ಕ್ರಮ ಜರುಗಿಸುವುದು.
4. ಅಭಿವೃದ್ಧಿ ಯೋಜನಾ ನಕ್ಷೆ ಹಾಗೂ ಕಟ್ಟಡ ನಕ್ಷೆಯನ್ನು ಸಕ್ಷಮ ಪ್ರಾಧಿಕಾರದಿಂದ ಅನುಮೋದಿಸಿಕೊಳ್ಳುವುದು.
5. ಪ್ರಶ್ನಿತ ಪ್ರದೇಶಕ್ಕೆ ಇರುವ ರಸ್ತೆಯ ಬಗ್ಗೆ ನಕ್ಷೆ ಮಂಜೂರಾತಿ ನೀಡುವ ಸಕ್ಷಮ ಪ್ರಾಧಿಕಾರವು ಪರಿಶೀಲಿಸಿಕೊಳ್ಳುವುದು.
6. ಕುಡಿಯುವ ನೀರು ವ್ಯವಸ್ಥೆಯನ್ನು ಹಾಗೂ ತ್ಯಾಜ್ಯ ನೀರು ವಿಲೇವಾರಿಗಾಗಿ Sewage Treatment Plant ಸಹಿತ ಒಳಚರಂಡಿ ವ್ಯವಸ್ಥೆಯನ್ನು ಅರ್ಜಿದಾರರೇ ಕಲ್ಪಿಸುವುದು.

ಬೆಂಗಳೂರು ಅಭಿವೃದ್ಧಿ ಪ್ರಾಧಿಕಾರ  
ಬೆಂಗಳೂರು.


  
Commissioner

7. ಪ್ರಸ್ತಾಪಿತ ಜಮೀನನ್ನು ಅಭಿವೃದ್ಧಿ ಪಡಿಸುವ ಸಂದರ್ಭದಲ್ಲಿ ಅರ್ಜಿದಾರರು ಕಡ್ಡಾಯವಾಗಿ ಮಳೆನೀರು ಕೊಯ್ಲಿಗೆ ಸಂಬಂಧಿಸಿದಂತೆ ಪೂರ್ಣ ವಿವರಗಳನ್ನು ನಕ್ಷೆಯಲ್ಲಿ ಗುರುತಿಸಿ ಉದ್ದೇಶಿತ ಒಟ್ಟು ಕ್ಷೇತ್ರದಲ್ಲಿ ಯಾವುದೇ ರೀತಿಯ ಮಳೆನೀರು ವ್ಯರ್ಥವಾಗಿ ಹೊರಗೆ ಹೋಗದಂತೆ ಉದ್ದೇಶಿತ ಜಮೀನಿನಲ್ಲಿಯೇ ಭೂಮಿಯ ಒಳಗಡೆ ಇಂಗುವಂತೆ ಮಾಡಲು ವಿನ್ಯಾಸವನ್ನು ಸಿದ್ಧಪಡಿಸಿ ಪೂರ್ಣ ವಿವರಗಳನ್ನು ನಕ್ಷೆಯಲ್ಲಿ ಗುರುತಿಸಿ ತೋರಿಸತಕ್ಕದ್ದು.
8. ವಸತಿ ಯೋಜನೆಯಲ್ಲಿನ ಘನತ್ಯಾಜ್ಯಗಳನ್ನು ಹಸಿತ್ಯಾಜ್ಯ, ಒಣತ್ಯಾಜ್ಯ ಪ್ಲಾಸ್ಟಿಕ್ ಮತ್ತು ಇತ್ಯಾದಿಯಾಗಿ ವಿಂಗಡಿಸಿ, Compost ಮಾಡಲು ಸೂಕ್ತ ಸ್ಥಳವನ್ನು ಕಾಯ್ದಿರಿಸತಕ್ಕದ್ದು. ಹಾಗೂ Dual Piping System ಅನ್ನು ಸಹ ಅಳವಡಿಸತಕ್ಕದ್ದು.
9. ಪ್ರಸ್ತಾಪಿತ ಜಮೀನನ್ನು ಅಭಿವೃದ್ಧಿಪಡಿಸುವ ಸಂದರ್ಭದಲ್ಲಿ ಭೂಮಿಯ ಒಳಗಡೆ ಎಲೆಕ್ಟ್ರಿಕ್ ಕೇಬಲ್ ಗಳನ್ನು ಅಳವಡಿಸತಕ್ಕದ್ದು.
10. ನಾಲಾ ಬಫರ್ ಗಾಗಿ ಕಾಯ್ದಿರಿಸಿರುವ ಪ್ರದೇಶವನ್ನು ಸ್ಥಳೀಯ ಸಂಸ್ಥೆ ಅಥವಾ ಬೆಂಗಳೂರು ನೀರು ಸರಬರಾಜು ಮತ್ತು ಒಳಚರಂಡಿ ಮಂಡಳಿ ಇತರೆ ಸರ್ಕಾರಿ ಅಥವಾ ಸರ್ಕಾರೇತರ ಸಂಸ್ಥೆಗಳಿಂದ ಅಥವಾ ಒಳಚರಂಡಿ ವ್ಯವಸ್ಥೆಗಳು ಹಾಗೂ ರಸ್ತೆಯನ್ನು ಅಭಿವೃದ್ಧಿಪಡಿಸುವ ಸಂದರ್ಭದಲ್ಲಿ ಮುಘತ್ತಾಗಿ ಸಾರ್ವಜನಿಕ ಉಪಯೋಗಕ್ಕಾಗಿ ನೋಂದಾಯಿತ ಪರಿತ್ಯಾಜನಾ ಪತ್ರದ ಮೂಲಕ ಪ್ರಾಧಿಕಾರಕ್ಕೆ ಹಸ್ತಾಂತರಿಸತಕ್ಕದ್ದು.
11. ಬಫರ್ ಪ್ರದೇಶದಲ್ಲಿ ಗಿಡ ಮರಗಳನ್ನು ಬೆಳಸತಕ್ಕದ್ದು.

**ಠರಾವು ಸಂಖ್ಯೆ: 265/ 2015, ದಿನಾಂಕ 31.01.2015**

**ವಿಷಯ:-** ಬೆಂಗಳೂರು ಪೂರ್ವ ತಾಲ್ಲೂಕು, ವರ್ತೂರು ಹೋಬಳಿ, ಭೋಗನಹಳ್ಳಿ ಗ್ರಾಮದ ಸರ್ವೆ ನಂ.16/6 ರಲ್ಲಿನ 00 ಎಕರೆ 12 ಗುಂಟೆ ವಿಸ್ತೀರ್ಣದ ಪ್ರದೇಶವನ್ನು ಕೈಗಾರಿಕೆ(ಹೈಟೆಕ್) ಸೆನ್ಸಿಟೀವ್ ವಲಯದಲ್ಲಿ ಅಭಿವೃದ್ಧಿಗಳನ್ನು ಅನುಮತಿಸುವ ಸಂಬಂಧ ಅರ್ಜಿದಾರರಾದ ಶ್ರೀ ಬಿ. ಮುನಿರಾಜಪ್ಪ ಬಿನ್ ಲೇಟ್ ಭೈರಪ್ಪ ರವರು ಕೋರಿರುವ ಬಗ್ಗೆ.

ವಿಷಯದಲ್ಲಿನ ಅಂಶಗಳನ್ನು ಪರಿಶೀಲಿಸಿ ಚರ್ಚಿಸಲಾಯಿತು. ಚರ್ಚೆಯ ನಂತರ, ಪ್ರಶ್ನಿತ ಪ್ರದೇಶವು RMP-2015 ರಂತೆ ಸರ್ವೆ ನಂ.28 ಮತ್ತು 29 ರಲ್ಲಿ ಕೆರೆಯನ್ನು ಸೂಚಿಸಿದ್ದು, ಸದರಿ ಕೆರೆಯ ಅಂಚಿನಿಂದ 30 ಮೀಟರ್ ಬಫರ್ ಅನ್ನು ಕಾಯ್ದಿರಿಸುವ ಷರತ್ತಿಗೊಳಪಟ್ಟು, ಸದರಿ ಪ್ರದೇಶದಲ್ಲಿ ಉದ್ದೇಶಿತ ಬೆಳವಣಿಗೆಗಳಿಂದ ಯಾವುದೇ ಅಸಂಸ್ಕರಿಸಿತ ತ್ಯಾಜ್ಯ ನೀರನ್ನು ಹೊರಬಿಡದೇ ಇರುವ ನಿಭಂದನೆ ಹಾಗೂ ಈ ಕೆಳಕಂಡ ಷರತ್ತುಗಳನ್ನು ವಿಧಿಸಿ, ಬೆಂಗಳೂರು ಪೂರ್ವ ತಾಲ್ಲೂಕು, ವರ್ತೂರು ಹೋಬಳಿ, ಭೋಗನಹಳ್ಳಿ ಗ್ರಾಮದ ಸರ್ವೆ

  
ಬೆಂಗಳೂರು ಅಭಿವೃದ್ಧಿ ಪ್ರಾಧಿಕಾರ,  
ಬೆಂಗಳೂರು.

  
**Commissioner**

ನಂ.16/6 ರಲ್ಲಿನ 00 ಎಕರೆ 12 ಗುಂಟೆ ವಿಸ್ತೀರ್ಣದ ಪ್ರದೇಶವನ್ನು ಕೈಗಾರಿಕೆ(ಹೈಟೆಕ್) ಸೆನ್ಸಿಟೀವ್ ವಲಯದಿಂದ ವಿಮುಕ್ತಿಗೊಳಿಸಿ, ಅಭಿವೃದ್ಧಿಗಳನ್ನು ಅನುಮತಿಸಲು ತೀರ್ಮಾನಿಸಲಾಯಿತು.

1. ಸದರಿ ಪ್ರದೇಶದಲ್ಲಿ ಅಭಿವೃದ್ಧಿ ಅಥವಾ ಕಟ್ಟಡ ನಿರ್ಮಾಣಗಳನ್ನು ಕೈಗೊಳ್ಳುವ ಪೂರ್ವದಲ್ಲಿ ಸಕ್ಷಮ ಪ್ರಾಧಿಕಾರದಿಂದ ಕರ್ನಾಟಕ ನಗರ ಮತ್ತು ಗ್ರಾಮಾಂತರ ಯೋಜನಾ ಕಾಯ್ದೆ 1961 ರ ಕಲಂ 15 ಮತ್ತು 17 ರಡಿಯಲ್ಲಿ ಸೂಕ್ತ ನಕ್ಷೆ ಅನುಮೋದನೆ ಮತ್ತು ಅನುಮತಿಯನ್ನು ಪಡೆಯತಕ್ಕದ್ದು.
2. ಸ್ವಾಭಾವಿಕವಾಗಿ ಇಳಿಮಟ್ಟದ ಕಡೆ ಹೋಗುವ ಮಳೆ ನೀರನ್ನು ಡ್ರೈನ್ ಮುಖಾಂತರ ವ್ಯಾಲಿಗೆ ತಂದು ಸೇರಿಸುವುದು ಹಾಗೂ ನೀರು ಸರಾಗವಾಗಿ ಹರಿಯಲು ಸೂಕ್ತ ವ್ಯವಸ್ಥೆ ಮಾಡುವುದು.
3. ಕಟ್ಟಡ ನಕ್ಷೆ ಅನುಮೋದನೆ ಸಮಯದಲ್ಲಿ ತಳಮಹಡಿ ಅಗತ್ಯತೆ ಬಗ್ಗೆ Water table ನ ವರದಿ ಪಡೆದು ಅದಕ್ಕನುಗುಣವಾಗಿ ಕ್ರಮ ಜರುಗಿಸುವುದು.
4. ಅಭಿವೃದ್ಧಿ ಯೋಜನಾ ನಕ್ಷೆ ಹಾಗೂ ಕಟ್ಟಡ ನಕ್ಷೆಯನ್ನು ಸಕ್ಷಮ ಪ್ರಾಧಿಕಾರದಿಂದ ಅನುಮೋದಿಸಿಕೊಳ್ಳುವುದು.
5. ಪ್ರಶ್ನಿತ ಪ್ರದೇಶಕ್ಕೆ ಇರುವ ರಸ್ತೆಯ ಬಗ್ಗೆ ನಕ್ಷೆ ಮಂಜೂರಾತಿ ನೀಡುವ ಸಕ್ಷಮ ಪ್ರಾಧಿಕಾರವು ಪರಿಶೀಲಿಸಿಕೊಳ್ಳುವುದು.
6. ಕುಡಿಯುವ ನೀರು ವ್ಯವಸ್ಥೆಯನ್ನು ಹಾಗೂ ತ್ಯಾಜ್ಯ ನೀರು ವಿಲೇವಾರಿಗಾಗಿ Sewage Treatment Plant ಸಹಿತ ಒಳಚರಂಡಿ ವ್ಯವಸ್ಥೆಯನ್ನು ಅರ್ಜಿದಾರರೇ ಕಲ್ಪಿಸುವುದು.
7. ಪ್ರಸ್ತಾಪಿತ ಜಮೀನನ್ನು ಅಭಿವೃದ್ಧಿ ಪಡಿಸುವ ಸಂದರ್ಭದಲ್ಲಿ ಅರ್ಜಿದಾರರು ಕಡ್ಡಾಯವಾಗಿ ಮಳೆನೀರು ಕೊಯ್ಲಿಗೆ ಸಂಬಂಧಿಸಿದಂತೆ ಪೂರ್ಣ ವಿವರಗಳನ್ನು ನಕ್ಷೆಯಲ್ಲಿ ಗುರುತಿಸಿ ಉದ್ದೇಶಿತ ಒಟ್ಟು ಕ್ಷೇತ್ರದಲ್ಲಿ ಯಾವುದೇ ರೀತಿಯ ಮಳೆನೀರು ವ್ಯರ್ಥವಾಗಿ ಹೊರಗೆ ಹೋಗದಂತೆ ಉದ್ದೇಶಿತ ಜಮೀನಿನಲ್ಲಿಯೇ ಭೂಮಿಯ ಒಳಗಡೆ ಇಂಗುವಂತೆ ಮಾಡಲು ವಿನ್ಯಾಸವನ್ನು ಸಿದ್ಧಪಡಿಸಿ ಪೂರ್ಣ ವಿವರಗಳನ್ನು ನಕ್ಷೆಯಲ್ಲಿ ಗುರುತಿಸಿ ತೋರಿಸತಕ್ಕದ್ದು.
8. ವಸತಿ ಯೋಜನೆಯಲ್ಲಿನ ಘನತ್ಯಾಜ್ಯಗಳನ್ನು ಹಸಿತ್ಯಾಜ್ಯ, ಒಣತ್ಯಾಜ್ಯ ಪ್ಲಾಸ್ಟಿಕ್ ಮತ್ತು ಇತ್ಯಾದಿಯಾಗಿ ವಿಂಗಡಿಸಿ, Compost ಮಾಡಲು ಸೂಕ್ತ ಸ್ಥಳವನ್ನು ಕಾಯ್ದಿರಿಸತಕ್ಕದ್ದು. ಹಾಗೂ Dual Piping System ಅನ್ನು ಸಹ ಅಳವಡಿಸತಕ್ಕದ್ದು.
9. ಪ್ರಸ್ತಾಪಿತ ಜಮೀನನ್ನು ಅಭಿವೃದ್ಧಿಪಡಿಸುವ ಸಂದರ್ಭದಲ್ಲಿ ಭೂಮಿಯ ಒಳಗಡೆ ಎಲೆಕ್ಟ್ರಿಕ್ ಕೇಬಲ್ ಗಳನ್ನು ಅಳವಡಿಸತಕ್ಕದ್ದು.
10. ನಾಲಾ ಬಫರ್ ಗಾಗಿ ಕಾಯ್ದಿರಿಸಿರುವ ಪ್ರದೇಶವನ್ನು ಸ್ಥಳೀಯ ಸಂಸ್ಥೆ ಅಥವಾ ಬೆಂಗಳೂರು ನೀರು ಸರಬರಾಜು ಮತ್ತು ಒಳಚರಂಡಿ ಮಂಡಳಿ ಇತರೆ ಸರ್ಕಾರಿ ಅಥವಾ ಸರ್ಕಾರೇತರ ಸಂಸ್ಥೆಗಳಿಂದ Storm Water Drain ಅಥವಾ ಒಳಚರಂಡಿ ವ್ಯವಸ್ಥೆಗಳು ಹಾಗೂ ರಸ್ತೆಯನ್ನು ಅಭಿವೃದ್ಧಿಪಡಿಸುವ

ಸಗರ ಯೋಜನೆ ಸಕ್ಷಮ  
ಬೆಂಗಳೂರು ಅಭಿವೃದ್ಧಿ ಪ್ರಾಧಿಕಾರ  
ಬೆಂಗಳೂರು.

6  
Commissioner

ಸಂದರ್ಭದಲ್ಲಿ ಮುಘತ್ತಾಗಿ ಸಾರ್ವಜನಿಕ ಉಪಯೋಗಕ್ಕಾಗಿ ನೋಂದಾಯಿತ ಪರಿತ್ಯಾಜನಾ ಪತ್ರದ ಮೂಲಕ ಪ್ರಾಧಿಕಾರಕ್ಕೆ ಹಸ್ತಾಂತರಿಸತಕ್ಕದ್ದು.

11. ಬಫರ್ ಪ್ರದೇಶದಲ್ಲಿ ಗಿಡ ಮರಗಳನ್ನು ಬೆಳಸತಕ್ಕದ್ದು.

ಠರಾವು ಸಂಖ್ಯೆ: 266/ 2015, ದಿನಾಂಕ 31.01.2015

**ವಿಷಯ:-** ಬೆಂಗಳೂರು ಪೂರ್ವ ತಾಲ್ಲೂಕು, ವರ್ತೂರು ಹೋಬಳಿ, ಅಮಾನಿಬೆಳ್ಳಂದೂರು ಖಾನೆ ಗ್ರಾಮದ ಸರ್ವೆ ನಂ.206/4ಸಿ ಮತ್ತು 206/ಬಿ1ರಲ್ಲಿನ 0-16ಗುಂಟೆ ವಿಸ್ತೀರ್ಣದ ಪ್ರದೇಶವನ್ನು ಕೈಗಾರಿಕಾ (ಹೈಟೆಕ್)ಸೆನ್ಸಿಟೀವ್ ವಲಯದಿಂದ ವಿಮುಕ್ತಿಗೊಳಿಸಿ ಅಭಿವೃದ್ಧಿಗಳನ್ನು ಅನುಮತಿಸುವಂತೆ ಶ್ರೀ ವಿ.ಪ್ರಭಾಕರ ರೆಡ್ಡಿ ಮತ್ತು ಇತರರು ಕೋರಿರುವ ಬಗ್ಗೆ.

ವಿಷಯದಲ್ಲಿನ ಅಂಶಗಳನ್ನು ಪರಿಶೀಲಿಸಿ ಚರ್ಚಿಸಲಾಯಿತು. ಚರ್ಚೆಯ ನಂತರ, ಪ್ರಶ್ನಿತ ಪ್ರದೇಶವು RMP-2015ರಂತೆ ಭಾಗಶಃ ನಾಲಾ, ಬಫರ್ ಹಾಗೂ ಕೈಗಾರಿಕೆ (ಹೈಟೆಕ್) ಸೆನ್ಸಿಟೀವ್ ನಲ್ಲಿ ವರ್ಗೀಕರಿಸಿದ್ದು, ನಾಲಾ ಮಧ್ಯ ಭಾಗದಿಂದ 25 ಮೀಟರ್ ಬಫರ್ ಅಳವಡಿಸುವ ಷರತ್ತಿಗೊಳಪಡಿಸಿ ಹಾಗೂ ಸದರಿ ಪ್ರದೇಶದಲ್ಲಿ ಉದ್ದೇಶಿತ ಬೆಳವಣಿಗೆಗಳಿಂದ ಯಾವುದೇ ಅಸಂಸ್ಕರಿಸಿತ ತ್ಯಾಜ್ಯ ನೀರನ್ನು ಹೊರಬಿಡದೇ ಇರುವ ನಿಭಂದನೆ ಹಾಗೂ ಈ ಕೆಳಕಂಡ ಷರತ್ತುಗಳನ್ನು ವಿಧಿಸಿ, ಬೆಂಗಳೂರು ಪೂರ್ವ ತಾಲ್ಲೂಕು, ವರ್ತೂರು ಹೋಬಳಿ, ಅಮಾನಿಬೆಳ್ಳಂದೂರು ಖಾನೆ ಗ್ರಾಮದ ಸರ್ವೆ ನಂ.206/4ಸಿ ಮತ್ತು 206/ಬಿ1ರಲ್ಲಿನ 0-16ಗುಂಟೆ ವಿಸ್ತೀರ್ಣದ ಪ್ರದೇಶವನ್ನು ಕೈಗಾರಿಕಾ (ಹೈಟೆಕ್) ಸೆನ್ಸಿಟೀವ್ ವಲಯದಿಂದ ವಿಮುಕ್ತಿಗೊಳಿಸಿ ಅಭಿವೃದ್ಧಿಗಳನ್ನು ಅನುಮತಿಸಲು ತೀರ್ಮಾನಿಸಲಾಯಿತು.

1. ಸದರಿ ಪ್ರದೇಶದಲ್ಲಿ ಅಭಿವೃದ್ಧಿ ಅಥವಾ ಕಟ್ಟಡ ನಿರ್ಮಾಣಗಳನ್ನು ಕೈಗೊಳ್ಳುವ ಪೂರ್ವದಲ್ಲಿ ಸಕ್ಷಮ ಪ್ರಾಧಿಕಾರದಿಂದ ಕರ್ನಾಟಕ ನಗರ ಮತ್ತು ಗ್ರಾಮಾಂತರ ಯೋಜನಾ ಕಾಯ್ದೆ 1961 ರ ಕಲಂ 15 ಮತ್ತು 17 ರಡಿಯಲ್ಲಿ ಸೂಕ್ತ ನಕ್ಷೆ ಅನುಮೋದನೆ ಮತ್ತು ಅನುಮತಿಯನ್ನು ಪಡೆಯತಕ್ಕದ್ದು.
2. ಸ್ವಾಭಾವಿಕವಾಗಿ ಇಳಿಮಟ್ಟದ ಕಡೆ ಹೋಗುವ ಮಳೆ ನೀರನ್ನು ಡೈನ್ ಮುಖಾಂತರ ವ್ಯಾಲಿಗೆ ತಂದು ಸೇರಿಸುವುದು ಹಾಗೂ ನೀರು ಸರಾಗವಾಗಿ ಹರಿಯಲು ಸೂಕ್ತ ವ್ಯವಸ್ಥೆ ಮಾಡುವುದು.
3. ಕಟ್ಟಡ ನಕ್ಷೆ ಅನುಮೋದನೆ ಸಮಯದಲ್ಲಿ ತಳಮಹಡಿ ಅಗತ್ಯತೆ ಬಗ್ಗೆ Water table ನ ವರದಿ ಪಡೆದು ಅದಕ್ಕನುಗುಣವಾಗಿ ಕ್ರಮ ಜರುಗಿಸುವುದು.
4. ಅಭಿವೃದ್ಧಿ ಯೋಜನಾ ನಕ್ಷೆ ಹಾಗೂ ಕಟ್ಟಡ ನಕ್ಷೆಯನ್ನು ಸಕ್ಷಮ ಪ್ರಾಧಿಕಾರದಿಂದ ಅನುಮೋದಿಸಿಕೊಳ್ಳುವುದು.

ಸಗರ ಯೋಜನೆ ಸದಸ್ಯರು,  
ಬೆಂಗಳೂರು ಅಭಿವೃದ್ಧಿ ಪ್ರಾಧಿಕಾರ, 7  
ಬೆಂಗಳೂರು.

Commissioner

5. ಪ್ರಶ್ನಿತ ಪ್ರದೇಶಕ್ಕೆ ಇರುವ ರಸ್ತೆಯ ಬಗ್ಗೆ ನಕ್ಷೆ ಮಂಜೂರಾತಿ ನೀಡುವ ಸಕ್ಷಮ ಪ್ರಾಧಿಕಾರವು ಪರಿಶೀಲಿಸಿಕೊಳ್ಳುವುದು.
6. ಕುಡಿಯುವ ನೀರು ವ್ಯವಸ್ಥೆಯನ್ನು ಹಾಗೂ ತ್ಯಾಜ್ಯ ನೀರು ವಿಲೇವಾರಿಗಾಗಿ Sewage Treatment Plant ಸಹಿತ ಒಳಚರಂಡಿ ವ್ಯವಸ್ಥೆಯನ್ನು ಅರ್ಜಿದಾರರೇ ಕಲ್ಪಿಸುವುದು.
7. ಪ್ರಸ್ತಾಪಿತ ಜಮೀನನ್ನು ಅಭಿವೃದ್ಧಿ ಪಡಿಸುವ ಸಂದರ್ಭದಲ್ಲಿ ಅರ್ಜಿದಾರರು ಕಡ್ಡಾಯವಾಗಿ ಮಳೆನೀರು ಕೊಯ್ಲಿಗೆ ಸಂಬಂಧಿಸಿದಂತೆ ಪೂರ್ಣ ವಿವರಗಳನ್ನು ನಕ್ಷೆಯಲ್ಲಿ ಗುರುತಿಸಿ ಉದ್ದೇಶಿತ ಒಟ್ಟು ಕ್ಷೇತ್ರದಲ್ಲಿ ಯಾವುದೇ ರೀತಿಯ ಮಳೆನೀರು ವ್ಯರ್ಥವಾಗಿ ಹೊರಗೆ ಹೋಗದಂತೆ ಉದ್ದೇಶಿತ ಜಮೀನಿನಲ್ಲಿಯೇ ಭೂಮಿಯ ಒಳಗಡೆ ಇಂಗುವಂತೆ ಮಾಡಲು ವಿನ್ಯಾಸವನ್ನು ಸಿದ್ಧಪಡಿಸಿ ಪೂರ್ಣ ವಿವರಗಳನ್ನು ನಕ್ಷೆಯಲ್ಲಿ ಗುರುತಿಸಿ ತೋರಿಸತಕ್ಕದ್ದು.
8. ವಸತಿ ಯೋಜನೆಯಲ್ಲಿನ ಘನತ್ಯಾಜ್ಯಗಳನ್ನು ಹಸಿತ್ಯಾಜ್ಯ, ಒಣತ್ಯಾಜ್ಯ ಪ್ಲಾಸ್ಟಿಕ್ ಮತ್ತು ಇತ್ಯಾದಿಯಾಗಿ ವಿಂಗಡಿಸಿ, Compost ಮಾಡಲು ಸೂಕ್ತ ಸ್ಥಳವನ್ನು ಕಾಯ್ದಿರಿಸತಕ್ಕದ್ದು. ಹಾಗೂ Dual Piping System ಅನ್ನು ಸಹ ಅಳವಡಿಸತಕ್ಕದ್ದು.
9. ಪ್ರಸ್ತಾಪಿತ ಜಮೀನನ್ನು ಅಭಿವೃದ್ಧಿಪಡಿಸುವ ಸಂದರ್ಭದಲ್ಲಿ ಭೂಮಿಯ ಒಳಗಡೆ ಎಲೆಕ್ಟ್ರಿಕ್ ಕೇಬಲ್ ಗಳನ್ನು ಅಳವಡಿಸತಕ್ಕದ್ದು.
10. ನಾಲಾ ಬಫರ್ ಗಾಗಿ ಕಾಯ್ದಿರಿಸಿರುವ ಪ್ರದೇಶವನ್ನು ಸ್ಥಳೀಯ ಸಂಸ್ಥೆ ಅಥವಾ ಬೆಂಗಳೂರು ನೀರು ಸರಬರಾಜು ಮತ್ತು ಒಳಚರಂಡಿ ಮಂಡಳಿ ಇತರೆ ಸರ್ಕಾರಿ ಅಥವಾ ಸರ್ಕಾರೇತರ ಸಂಸ್ಥೆಗಳಿಂದ Storm Water Drain ಅಥವಾ ಒಳಚರಂಡಿ ವ್ಯವಸ್ಥೆಗಳು ಹಾಗೂ ರಸ್ತೆಯನ್ನು ಅಭಿವೃದ್ಧಿಪಡಿಸುವ ಸಂದರ್ಭದಲ್ಲಿ ಮುಘತ್ತಾಗಿ ಸಾರ್ವಜನಿಕ ಉಪಯೋಗಕ್ಕಾಗಿ ನೋಂದಾಯಿತ ಪರಿತ್ಯಾಜನಾ ಪತ್ರದ ಮೂಲಕ ಪ್ರಾಧಿಕಾರಕ್ಕೆ ಹಸ್ತಾಂತರಿಸತಕ್ಕದ್ದು.
11. ಬಫರ್ ಪ್ರದೇಶದಲ್ಲಿ ಗಿಡ ಮರಗಳನ್ನು ಬೆಳೆಸತಕ್ಕದ್ದು.

**ಠರಾವು ಸಂಖ್ಯೆ: 267/ 2015, ದಿನಾಂಕ 31.01.2015**

**ವಿಷಯ:-** ಬೆಂಗಳೂರು ಪೂರ್ವ ತಾಲ್ಲೂಕು, ವರ್ತೂರು ಹೋಬಳಿ, ಪಣತ್ತೂರು ಗ್ರಾಮದ ಸರ್ವೆ ನಂ.14 ರಲ್ಲಿನ 01 ಎಕರೆ 10ಗುಂಟೆ ವಿಸ್ತೀರ್ಣದ ಪ್ರದೇಶವನ್ನು ವಸತಿ (ಮುಖ್ಯ) ಸೆನ್ಸಿಟೀವ್ ವಲಯದಿಂದ ವಿಮುಕ್ತಿಗೊಳಿಸಿ ಅಭಿವೃದ್ಧಿಗಳನ್ನು ಅನುಮತಿಸುವಂತೆ ಶ್ರೀಮತಿ ಟಿ. ವಿಜಯಲಕ್ಷ್ಮಿ ಮತ್ತು ಇತರರು ಕೋರಿರುವ ಬಗ್ಗೆ.

ವಿಷಯದಲ್ಲಿನ ಅಂಶಗಳನ್ನು ಪರಿಶೀಲಿಸಿ ಚರ್ಚಿಸಲಾಯಿತು. ಚರ್ಚೆಯ ನಂತರ, ಪ್ರಶ್ನಿತ ಪ್ರದೇಶವು RMP-2015ರಂತೆ ವಸತಿ (ಪ್ರಧಾನ) ಸೆನ್ಸಿಟೀವ್ ಗಾಗಿ ವರ್ಗೀಕರಿಸಿದ್ದು, ಸದರಿ ಪ್ರದೇಶದಲ್ಲಿ ಉದ್ದೇಶಿತ

ಸರ್ಕಾರಿ ಯೋಜನೆ ಕೆಳಗಿನಂತೆ,  
ಬೆಂಗಳೂರು ಅಭಿವೃದ್ಧಿ ಪ್ರಾಧಿಕಾರ,  
ಬೆಂಗಳೂರು.

*Ball*  
Commissioner



ಬೆಳವಣಿಗೆಗಳಿಂದ ಯಾವುದೇ ಅಸಂಸ್ಕರಿಸಿದ ತ್ಯಾಜ್ಯ ನೀರನ್ನು ಹೊರಬಿಡದೇ ಇರುವ ನಿಭಂದನೆ ಹಾಗೂ ಈ ಕೆಳಕಂಡ ಷರತ್ತುಗಳನ್ನು ವಿಧಿಸಿ, ಬೆಂಗಳೂರು ಪೂರ್ವ ತಾಲ್ಲೂಕು, ವರ್ತೂರು ಹೋಬಳಿ, ಪಣತ್ತೂರು ಗ್ರಾಮದ ಸರ್ವೆ ನಂ.14 ರಲ್ಲಿನ 01 ಎಕರೆ 10ಗುಂಟೆ ವಿಸ್ತೀರ್ಣದ ಪೈಕಿ ಸೆನ್ಸಿಟೀವ್ ವಲಯದಲ್ಲಿನ 4058.31 ಚ.ಮೀ ಪ್ರದೇಶವನ್ನು ಸೆನ್ಸಿಟೀವ್ ವಲಯದಿಂದ ವಿಮುಕ್ತಿಗೊಳಿಸಿ ಅಭಿವೃದ್ಧಿಗಳನ್ನು ಅನುಮತಿಸಲು ತೀರ್ಮಾನಿಸಲಾಯಿತು.

1. ಸದರಿ ಪ್ರದೇಶದಲ್ಲಿ ಅಭಿವೃದ್ಧಿ ಅಥವಾ ಕಟ್ಟಡ ನಿರ್ಮಾಣಗಳನ್ನು ಕೈಗೊಳ್ಳುವ ಪೂರ್ವದಲ್ಲಿ ಸಕ್ಷಮ ಪ್ರಾಧಿಕಾರದಿಂದ ಕರ್ನಾಟಕ ನಗರ ಮತ್ತು ಗ್ರಾಮಾಂತರ ಯೋಜನಾ ಕಾಯ್ದೆ 1961 ರ ಕಲಂ 15 ಮತ್ತು 17 ರಡಿಯಲ್ಲಿ ಸೂಕ್ತ ನಕ್ಷೆ ಅನುಮೋದನೆ ಮತ್ತು ಅನುಮತಿಯನ್ನು ಪಡೆಯತಕ್ಕದ್ದು.
2. ಸ್ವಾಭಾವಿಕವಾಗಿ ಇಳಿಮಟ್ಟದ ಕಡೆ ಹೋಗುವ ಮಳೆ ನೀರನ್ನು ಡೈನ್ ಮುಖಾಂತರ ವ್ಯಾಲಿಗೆ ತಂದು ಸೇರಿಸುವುದು ಹಾಗೂ ನೀರು ಸರಾಗವಾಗಿ ಹರಿಯಲು ಸೂಕ್ತ ವ್ಯವಸ್ಥೆ ಮಾಡುವುದು.
3. ಕಟ್ಟಡ ನಕ್ಷೆ ಅನುಮೋದನೆ ಸಮಯದಲ್ಲಿ ತಳಮಹಡಿ ಅಗತ್ಯತೆ ಬಗ್ಗೆ Water table ನ ವರದಿ ಪಡೆದು ಅದಕ್ಕನುಗುಣವಾಗಿ ಕ್ರಮ ಜರುಗಿಸುವುದು.
4. ಅಭಿವೃದ್ಧಿ ಯೋಜನಾ ನಕ್ಷೆ ಹಾಗೂ ಕಟ್ಟಡ ನಕ್ಷೆಯನ್ನು ಸಕ್ಷಮ ಪ್ರಾಧಿಕಾರದಿಂದ ಅನುಮೋದಿಸಿಕೊಳ್ಳುವುದು.
5. ಪ್ರಶ್ನಿತ ಪ್ರದೇಶಕ್ಕೆ ಇರುವ ರಸ್ತೆಯ ಬಗ್ಗೆ ನಕ್ಷೆ ಮಂಜೂರಾತಿ ನೀಡುವ ಸಕ್ಷಮ ಪ್ರಾಧಿಕಾರವು ಪರಿಶೀಲಿಸಿಕೊಳ್ಳುವುದು.
6. ಕುಡಿಯುವ ನೀರು ವ್ಯವಸ್ಥೆಯನ್ನು ಹಾಗೂ ತ್ಯಾಜ್ಯ ನೀರು ವಿಲೇವಾರಿಗಾಗಿ Sewage Treatment Plant ಸಹಿತ ಒಳಚರಂಡಿ ವ್ಯವಸ್ಥೆಯನ್ನು ಅರ್ಜಿದಾರರೇ ಕಲ್ಪಿಸುವುದು.
7. ಪ್ರಸ್ತಾಪಿತ ಜಮೀನನ್ನು ಅಭಿವೃದ್ಧಿ ಪಡಿಸುವ ಸಂದರ್ಭದಲ್ಲಿ ಅರ್ಜಿದಾರರು ಕಡ್ಡಾಯವಾಗಿ ಮಳೆನೀರು ಕೊಯ್ಲಿಗೆ ಸಂಬಂಧಿಸಿದಂತೆ ಪೂರ್ಣ ವಿವರಗಳನ್ನು ನಕ್ಷೆಯಲ್ಲಿ ಗುರುತಿಸಿ ಉದ್ದೇಶಿತ ಒಟ್ಟು ಕ್ಷೇತ್ರದಲ್ಲಿ ಯಾವುದೇ ರೀತಿಯ ಮಳೆನೀರು ವ್ಯರ್ಥವಾಗಿ ಹೊರಗೆ ಹೋಗದಂತೆ ಉದ್ದೇಶಿತ ಜಮೀನಿನಲ್ಲಿಯೇ ಭೂಮಿಯ ಒಳಗಡೆ ಇಂಗುವಂತೆ ಮಾಡಲು ವಿನ್ಯಾಸವನ್ನು ಸಿದ್ಧಪಡಿಸಿ ಪೂರ್ಣ ವಿವರಗಳನ್ನು ನಕ್ಷೆಯಲ್ಲಿ ಗುರುತಿಸಿ ತೋರಿಸತಕ್ಕದ್ದು.
8. ವಸತಿ ಯೋಜನೆಯಲ್ಲಿನ ಘನತ್ಯಾಜ್ಯಗಳನ್ನು ಹಸಿತ್ಯಾಜ್ಯ, ಒಣತ್ಯಾಜ್ಯ ಪ್ಲಾಸ್ಟಿಕ್ ಮತ್ತು ಇತ್ಯಾದಿಯಾಗಿ ವಿಂಗಡಿಸಿ, Compost ಮಾಡಲು ಸೂಕ್ತ ಸ್ಥಳವನ್ನು ಕಾಯ್ದಿರಿಸತಕ್ಕದ್ದು. ಹಾಗೂ Dual Piping System ಅನ್ನು ಸಹ ಅಳವಡಿಸತಕ್ಕದ್ದು.

ನಗರ ಯೋಜಕ ಸದಸ್ಯ/2/11  
 ಬೆಂಗಳೂರು ಅಭಿವೃದ್ಧಿ ಪ್ರಾಧಿಕಾರ  
 ಬೆಂಗಳೂರು.

  
 Commissioner

9. ಪ್ರಸ್ತಾಪಿತ ಜಮೀನನ್ನು ಅಭಿವೃದ್ಧಿಪಡಿಸುವ ಸಂದರ್ಭದಲ್ಲಿ ಭೂಮಿಯ ಒಳಗಡೆ ಎಲೆಕ್ಟ್ರಿಕ್ ಕೇಬಲ್ ಗಳನ್ನು ಅಳವಡಿಸತಕ್ಕದ್ದು.

10. ನಾಲಾ ಬಫರ್ ಗಾಗಿ ಕಾಯ್ದಿರಿಸಿರುವ ಪ್ರದೇಶವನ್ನು ಸ್ಥಳೀಯ ಸಂಸ್ಥೆ ಅಥವಾ ಬೆಂಗಳೂರು ನೀರು ಸರಬರಾಜು ಮತ್ತು ಒಳಚರಂಡಿ ಮಂಡಳಿ ಇತರೆ ಸರ್ಕಾರಿ ಅಥವಾ ಸರ್ಕಾರೇತರ ಸಂಸ್ಥೆಗಳಿಂದ Storm Water Drain ಅಥವಾ ಒಳಚರಂಡಿ ವ್ಯವಸ್ಥೆಗಳು ಹಾಗೂ ರಸ್ತೆಯನ್ನು ಅಭಿವೃದ್ಧಿಪಡಿಸುವ ಸಂದರ್ಭದಲ್ಲಿ ಮುಫತ್ತಾಗಿ ಸಾರ್ವಜನಿಕ ಉಪಯೋಗಕ್ಕಾಗಿ ನೋಂದಾಯಿತ ಪರಿತ್ಯಾಜನಾ ಪತ್ರದ ಮೂಲಕ ಪ್ರಾಧಿಕಾರಕ್ಕೆ ಹಸ್ತಾಂತರಿಸತಕ್ಕದ್ದು.

11. ಬಫರ್ ಪ್ರದೇಶದಲ್ಲಿ ಗಿಡ ಮರಗಳನ್ನು ಬೆಳೆಸತಕ್ಕದ್ದು.

**ಠರಾವು ಸಂಖ್ಯೆ: 268/ 2015, ದಿನಾಂಕ 31.01.2015**

**ವಿಷಯ:-** ಬೆಂಗಳೂರು ಪೂರ್ವ ತಾಲ್ಲೂಕು, ವರ್ತೂರು ಹೋಬಳಿ, ಗುಂಜೂರು ಗ್ರಾಮದ ಸರ್ವೆ ನಂ. 156/3 ರಲ್ಲಿ 0-33 ಗುಂಟೆ ( 0.01 ಗುಂಟೆ ಖರಾಬು ಹೊರತುಪಡಿಸಿ ) 162/1(p) ರಲ್ಲಿ 0 ಎಕರೆ 8 ½ ಗುಂಟೆ, 162/4 ರಲ್ಲಿ 0-3 ¼ ಗುಂಟೆ ಮತ್ತು 163/1(p) ರಲ್ಲಿ 02 ಎಕರೆ 03 ಗುಂಟೆ, ಒಟ್ಟು 3 ಎಕರೆ 8¼ ಗುಂಟೆ, ವಿಸ್ತೀರ್ಣದ ಪ್ರದೇಶವನ್ನು ವಸತಿ (ಪ್ರಧಾನ) ಸೆನ್ಸಿಟೀವ್ ವಲಯದಿಂದ ವಿಮುಕ್ತಿಗೊಳಿಸಿ ಅಭಿವೃದ್ಧಿಗಳನ್ನು ಅನುಮತಿಸುವಂತೆ ಶ್ರೀ ರಾಜಾರಾಜ್ ಮತ್ತು ಇತರರು ಕೋರಿರುವ ಬಗ್ಗೆ.


ವಿಷಯದಲ್ಲಿನ ಅಂಶಗಳನ್ನು ಪರಿಶೀಲಿಸಿ ಚರ್ಚಿಸಲಾಯಿತು. ಚರ್ಚೆಯ ನಂತರ, ಪ್ರಶ್ನಿತ ಪ್ರದೇಶವು RMP-2015ರಂತೆ ನಾಲಾವನ್ನು ಯಥಾವತ್ತಾಗಿ ಅಳವಡಿಸಿಕೊಂಡು ನಾಲಾ ಮಧ್ಯಭಾಗದಿಂದ ಎರಡೂ ಬದಿಗೆ 15 ಮೀಟರ್ ಬಫರ್ ಅನ್ನು ಬಿಡುವ ಷರತ್ತಿಗೊಳಪಟ್ಟು, ಸದರಿ ಪ್ರದೇಶದಲ್ಲಿ ಉದ್ದೇಶಿತ ಬೆಳವಣಿಗೆಗಳಿಂದ ಯಾವುದೇ ಅಸಂಸ್ಕರಿಸಿತ ತ್ಯಾಜ್ಯ ನೀರನ್ನು ಹೊರಬಿಡದೇ ಇರುವ ನಿಭಂದನೆ ಹಾಗೂ ಈ ಕೆಳಕಂಡ ಷರತ್ತುಗಳನ್ನು ವಿಧಿಸಿ, ಬೆಂಗಳೂರು ಪೂರ್ವ ತಾಲ್ಲೂಕು, ವರ್ತೂರು ಹೋಬಳಿ, ಗುಂಜೂರು ಗ್ರಾಮದ ಸರ್ವೆ ನಂ. 156/3 ರಲ್ಲಿ 0-33 ಗುಂಟೆ ( 0.01 ಗುಂಟೆ ಖರಾಬು ಹೊರತುಪಡಿಸಿ ) 162/1(p) ರಲ್ಲಿ 0 ಎಕರೆ 8 ½ ಗುಂಟೆ, 162/4 ರಲ್ಲಿ 0-3 ¼ ಗುಂಟೆ ಮತ್ತು 163/1(p) ರಲ್ಲಿ 2 ಎಕರೆ 03 ಗುಂಟೆ, ಒಟ್ಟು 3 ಎಕರೆ 8¼ ಗುಂಟೆ, ವಿಸ್ತೀರ್ಣದ ಪ್ರದೇಶವನ್ನು ವಸತಿ (ಪ್ರಧಾನ) ಸೆನ್ಸಿಟೀವ್ ವಲಯದಿಂದ ವಿಮುಕ್ತಿಗೊಳಿಸಿ, ಸದರಿ ಪ್ರದೇಶದಲ್ಲಿ ಅಭಿವೃದ್ಧಿಗಳನ್ನು ಅನುಮತಿಸಲು ತೀರ್ಮಾನಿಸಲಾಯಿತು.


1. ಸದರಿ ಪ್ರದೇಶದಲ್ಲಿ ಅಭಿವೃದ್ಧಿ ಅಥವಾ ಕಟ್ಟಡ ನಿರ್ಮಾಣಗಳನ್ನು ಕೈಗೊಳ್ಳುವ ಪೂರ್ವದಲ್ಲಿ ಸಕ್ಷಮ ಪ್ರಾಧಿಕಾರದಿಂದ ಕರ್ನಾಟಕ ನಗರ ಮತ್ತು ಗ್ರಾಮಾಂತರ ಯೋಜನಾ ಕಾಯ್ದೆ 1961 ರ ಕಲಂ 15 ಮತ್ತು 17 ರಡಿಯಲ್ಲಿ ಸೂಕ್ತ ನಕ್ಷೆ ಅನುಮೋದನೆ ಮತ್ತು ಅನುಮತಿಯನ್ನು ಪಡೆಯತಕ್ಕದ್ದು.

10  
ಸಗರ ಯೋಜನಾ ಸಂಸ್ಥೆ  
ಬೆಂಗಳೂರು ಅಭಿವೃದ್ಧಿ  
ಬೆಂಗಳೂರು.

Commissioner

2. ಸ್ವಾಭಾವಿಕವಾಗಿ ಇಳಿಮಟ್ಟದ ಕಡೆ ಹೋಗುವ ಮಳೆ ನೀರನ್ನು ಡೈನ್ ಮುಖಾಂತರ ವ್ಯಾಲಿಗೆ ತಂದು ಸೇರಿಸುವುದು ಹಾಗೂ ನೀರು ಸರಾಗವಾಗಿ ಹರಿಯಲು ಸೂಕ್ತ ವ್ಯವಸ್ಥೆ ಮಾಡುವುದು.
3. ಕಟ್ಟಡ ನಕ್ಷೆ ಅನುಮೋದನೆ ಸಮಯದಲ್ಲಿ ತಳಮಹಡಿ ಅಗತ್ಯತೆ ಬಗ್ಗೆ Water table ನ ವರದಿ ಪಡೆದು ಅದಕ್ಕನುಗುಣವಾಗಿ ಕ್ರಮ ಜರುಗಿಸುವುದು.
4. ಅಭಿವೃದ್ಧಿ ಯೋಜನಾ ನಕ್ಷೆ ಹಾಗೂ ಕಟ್ಟಡ ನಕ್ಷೆಯನ್ನು ಸಕ್ಷಮ ಪ್ರಾಧಿಕಾರದಿಂದ ಅನುಮೋದಿಸಿಕೊಳ್ಳುವುದು.
5. ಪ್ರಶ್ನಿತ ಪ್ರದೇಶಕ್ಕೆ ಇರುವ ರಸ್ತೆಯ ಬಗ್ಗೆ ನಕ್ಷೆ ಮಂಜೂರಾತಿ ನೀಡುವ ಸಕ್ಷಮ ಪ್ರಾಧಿಕಾರವು ಪರಿಶೀಲಿಸಿಕೊಳ್ಳುವುದು.
6. ಕುಡಿಯುವ ನೀರು ವ್ಯವಸ್ಥೆಯನ್ನು ಹಾಗೂ ತ್ಯಾಜ್ಯ ನೀರು ವಿಲೇವಾರಿಗಾಗಿ Sewage Treatment Plant ಸಹಿತ ಒಳಚರಂಡಿ ವ್ಯವಸ್ಥೆಯನ್ನು ಅರ್ಜಿದಾರರೇ ಕಲ್ಪಿಸುವುದು.
7. ಪ್ರಸ್ತಾಪಿತ ಜಮೀನನ್ನು ಅಭಿವೃದ್ಧಿ ಪಡಿಸುವ ಸಂದರ್ಭದಲ್ಲಿ ಅರ್ಜಿದಾರರು ಕಡ್ಡಾಯವಾಗಿ ಮಳೆನೀರು ಕೊಯ್ಲಿಗೆ ಸಂಬಂಧಿಸಿದಂತೆ ಪೂರ್ಣ ವಿವರಗಳನ್ನು ನಕ್ಷೆಯಲ್ಲಿ ಗುರುತಿಸಿ ಉದ್ದೇಶಿತ ಒಟ್ಟು ಕ್ಷೇತ್ರದಲ್ಲಿ ಯಾವುದೇ ರೀತಿಯ ಮಳೆನೀರು ವ್ಯರ್ಥವಾಗಿ ಹೊರಗೆ ಹೋಗದಂತೆ ಉದ್ದೇಶಿತ ಜಮೀನಿನಲ್ಲಿಯೇ ಭೂಮಿಯ ಒಳಗಡೆ ಇಂಗುವಂತೆ ಮಾಡಲು ವಿನ್ಯಾಸವನ್ನು ಸಿದ್ಧಪಡಿಸಿ ಪೂರ್ಣ ವಿವರಗಳನ್ನು ನಕ್ಷೆಯಲ್ಲಿ ಗುರುತಿಸಿ ತೋರಿಸತಕ್ಕದ್ದು.
8. ವಸತಿ ಯೋಜನೆಯಲ್ಲಿನ ಘನತ್ಯಾಜ್ಯಗಳನ್ನು ಹಸಿತ್ಯಾಜ್ಯ, ಒಣತ್ಯಾಜ್ಯ ಪ್ಲಾಸ್ಟಿಕ್ ಮತ್ತು ಇತ್ಯಾದಿಯಾಗಿ ವಿಂಗಡಿಸಿ, Compost ಮಾಡಲು ಸೂಕ್ತ ಸ್ಥಳವನ್ನು ಕಾಯ್ದಿರಿಸತಕ್ಕದ್ದು. ಹಾಗೂ Dual Piping System ಅನ್ನು ಸಹ ಅಳವಡಿಸತಕ್ಕದ್ದು.
9. ಪ್ರಸ್ತಾಪಿತ ಜಮೀನನ್ನು ಅಭಿವೃದ್ಧಿಪಡಿಸುವ ಸಂದರ್ಭದಲ್ಲಿ ಭೂಮಿಯ ಒಳಗಡೆ ಎಲೆಕ್ಟ್ರಿಕ್ ಕೇಬಲ್ ಗಳನ್ನು ಅಳವಡಿಸತಕ್ಕದ್ದು.
10. ನಾಲಾ ಬಫರ್ ಗಾಗಿ ಕಾಯ್ದಿರಿಸಿರುವ ಪ್ರದೇಶವನ್ನು ಸ್ಥಳೀಯ ಸಂಸ್ಥೆ ಅಥವಾ ಬೆಂಗಳೂರು ನೀರು ಸರಬರಾಜು ಮತ್ತು ಒಳಚರಂಡಿ ಮಂಡಳಿ ಇತರೆ ಸರ್ಕಾರಿ ಅಥವಾ ಸರ್ಕಾರೇತರ ಸಂಸ್ಥೆಗಳಿಂದ Storm Water Drain ಅಥವಾ ಒಳಚರಂಡಿ ವ್ಯವಸ್ಥೆಗಳು ಹಾಗೂ ರಸ್ತೆಯನ್ನು ಅಭಿವೃದ್ಧಿಪಡಿಸುವ ಸಂದರ್ಭದಲ್ಲಿ ಮುಘತ್ತಾಗಿ ಸಾರ್ವಜನಿಕ ಉಪಯೋಗಕ್ಕಾಗಿ ನೋಂದಾಯಿತ ಪರಿತ್ಯಾಜನಾ ಪತ್ರದ ಮೂಲಕ ಪ್ರಾಧಿಕಾರಕ್ಕೆ ಹಸ್ತಾಂತರಿಸತಕ್ಕದ್ದು.
11. ಬಫರ್ ಪ್ರದೇಶದಲ್ಲಿ ಗಿಡ ಮರಗಳನ್ನು ಬೆಳಸತಕ್ಕದ್ದು.

  
 ಸರ್ಕಾರ ಯೋಜನೆ/ಸಂಸ್ಥೆಗಳು.  
 ಬೆಂಗಳೂರು ಅಭಿವೃದ್ಧಿ ಪ್ರಾಧಿಕಾರ.  
 ಬೆಂಗಳೂರು.

  
 Commissioner

ಠರಾವು ಸಂಖ್ಯೆ: 269/ 2015, ದಿನಾಂಕ 31.01.2015

**ವಿಷಯ:-** ಬೆಂಗಳೂರು ಪೂರ್ವ ತಾಲ್ಲೂಕು, ವರ್ತೂರು ಹೋಬಳಿ, ಬಳಗೆರೆ ಗ್ರಾಮದ ಸರ್ವೆ ನಂ. 11/1 ರಲ್ಲಿ 0 ಎಕರೆ -25 ಗುಂಟೆ , 11/2 ರಲ್ಲಿ 0 ಎಕರೆ -06ಗುಂಟೆ (01 ಗುಂಟೆ ಖರಾಬು ಹೊರತುಪಡಿಸಿ) 21/1 ರಲ್ಲಿ 01ಎಕರೆ 08ಗುಂಟೆ (00ಎಕರೆ 05 ಗುಂಟೆ ಖರಾಬು ಹೊರತುಪಡಿಸಿ) ಮತ್ತು 21/4 ರಲ್ಲಿ 01ಎಕರೆ 07 ಗುಂಟೆ ಒಟ್ಟಾರೆ 03 ಎಕರೆ 06 ಗುಂಟೆ (00ಎಕರೆ 06 ಗುಂಟೆ ಖರಾಬು ಹೊರತುಪಡಿಸಿ) ವಿಸ್ತೀರ್ಣದ ಪ್ರದೇಶವನ್ನು ವಸತಿ (ಪ್ರಧಾನ) ಸೆನ್ಸಿಟೀವ್ ವಲಯದಿಂದ ವಿಮುಕ್ತಿಗೊಳಿಸಿ ಅಭಿವೃದ್ಧಿಗಳನ್ನು ಅನುಮತಿಸುವಂತೆ ಅರ್ಜಿದಾರರಾದ ಶ್ರೀ ಬಿ.ಆರ್. ಶಂಕರ ರೆಡ್ಡಿ ಮತ್ತು ಇತರರು ಕೋರಿರುವ ಬಗ್ಗೆ.

ವಿಷಯದಲ್ಲಿನ ಅಂಶಗಳನ್ನು ಪರಿಶೀಲಿಸಿ ಚರ್ಚಿಸಲಾಯಿತು. ಚರ್ಚೆಯ ನಂತರ, ಪ್ರಶ್ನಿತ ಪ್ರದೇಶವು RMP-2015ರಂತೆ ಸ್ವತ್ತಿನ ಪೂರ್ವಕ್ಕೆ ಹಾದು ಹೋಗುವ ನಾಲಾ ಮಧ್ಯದಿಂದ 25 ಮೀಟರ್ ಬಫರ್ ಅಳವಡಿಸುವ ಹಾಗೂ ಸ್ವತ್ತಿನಲ್ಲಿ ಬರುವ ನಾಲಾ ವನ್ನು ಯಥಾವತ್ತಾಗಿ ಅಳವಡಿಸಿಕೊಳ್ಳುವ ಷರತ್ತಿಗೊಳಪಟ್ಟು, ಸದರಿ ಪ್ರದೇಶದಲ್ಲಿ ಉದ್ದೇಶಿತ ಬೆಳವಣಿಗೆಗಳಿಂದ ಯಾವುದೇ ಅಸಂಸ್ಕರಿಸಿತ ತ್ಯಾಜ್ಯ ನೀರನ್ನು ಹೊರಬಿಡದೇ ಇರುವ ನಿಭಂದನೆ ಹಾಗೂ ಈ ಕೆಳಕಂಡ ಷರತ್ತುಗಳನ್ನು ವಿಧಿಸಿ, ಬೆಂಗಳೂರು ಪೂರ್ವ ತಾಲ್ಲೂಕು, ವರ್ತೂರು ಹೋಬಳಿ, ಬಳಗೆರೆ ಗ್ರಾಮದ ಸರ್ವೆ ನಂ. 11/1 ರಲ್ಲಿ 0 ಎಕರೆ -25 ಗುಂಟೆ , 11/2 ರಲ್ಲಿ 0 ಎಕರೆ -06ಗುಂಟೆ (01 ಗುಂಟೆ ಖರಾಬು ಹೊರತುಪಡಿಸಿ) 21/1 ರಲ್ಲಿ 01ಎಕರೆ 08ಗುಂಟೆ (00ಎಕರೆ 05 ಗುಂಟೆ ಖರಾಬು ಹೊರತುಪಡಿಸಿ) ಮತ್ತು 21/4 ರಲ್ಲಿ 01ಎಕರೆ 07 ಗುಂಟೆ ಒಟ್ಟಾರೆ 03 ಎಕರೆ 06 ಗುಂಟೆ (00ಎಕರೆ 06 ಗುಂಟೆ ಖರಾಬು ಹೊರತುಪಡಿಸಿ) ವಿಸ್ತೀರ್ಣದ ಪ್ರದೇಶವನ್ನು ವಸತಿ (ಪ್ರಧಾನ) ಸೆನ್ಸಿಟೀವ್ ವಲಯದಿಂದ ವಿಮುಕ್ತಿಗೊಳಿಸಿ ಸದರಿ ಪ್ರದೇಶದಲ್ಲಿ ಅಭಿವೃದ್ಧಿಗಳನ್ನು ಅನುಮತಿಸಲು ತೀರ್ಮಾನಿಸಲಾಯಿತು.

1. ಸದರಿ ಪ್ರದೇಶದಲ್ಲಿ ಅಭಿವೃದ್ಧಿ ಅಥವಾ ಕಟ್ಟಡ ನಿರ್ಮಾಣಗಳನ್ನು ಕೈಗೊಳ್ಳುವ ಪೂರ್ವದಲ್ಲಿ ಸಕ್ಷಮ ಪ್ರಾಧಿಕಾರದಿಂದ ಕರ್ನಾಟಕ ನಗರ ಮತ್ತು ಗ್ರಾಮಾಂತರ ಯೋಜನಾ ಕಾಯ್ದೆ 1961 ರ ಕಲಂ 15 ಮತ್ತು 17 ರಡಿಯಲ್ಲಿ ಸೂಕ್ತ ನಕ್ಷೆ ಅನುಮೋದನೆ ಮತ್ತು ಅನುಮತಿಯನ್ನು ಪಡೆಯತಕ್ಕದ್ದು.
2. ಸ್ವಾಭಾವಿಕವಾಗಿ ಇಳಿಮಟ್ಟದ ಕಡೆ ಹೋಗುವ ಮಳೆ ನೀರನ್ನು ಡೈನ್ ಮುಖಾಂತರ ವ್ಯಾಲಿಗೆ ತಂದು ಸೇರಿಸುವುದು ಹಾಗೂ ನೀರು ಸರಾಗವಾಗಿ ಹರಿಯಲು ಸೂಕ್ತ ವ್ಯವಸ್ಥೆ ಮಾಡುವುದು.
3. ಕಟ್ಟಡ ನಕ್ಷೆ ಅನುಮೋದನೆ ಸಮಯದಲ್ಲಿ ತಳಮಹಡಿ ಅಗತ್ಯತೆ ಬಗ್ಗೆ Water table ನ ವರದಿ ಪಡೆದು ಅದಕ್ಕನುಗುಣವಾಗಿ ಕ್ರಮ ಜರುಗಿಸುವುದು.
4. ಅಭಿವೃದ್ಧಿ ಯೋಜನಾ ನಕ್ಷೆ ಹಾಗೂ ಕಟ್ಟಡ ನಕ್ಷೆಯನ್ನು ಸಕ್ಷಮ ಪ್ರಾಧಿಕಾರದಿಂದ ಅನುಮೋದಿಸಿಕೊಳ್ಳುವುದು.


12  
ನಗರ ಯೋಜನೆ ಸೆಕ್ಷನ್  
ಬೆಂಗಳೂರು ಅಭಿವೃದ್ಧಿ ಪ್ರಾಧಿಕಾರ.  
ಬೆಂಗಳೂರು

Balu  
Commissioner

5. ಪ್ರಶ್ನಿತ ಪ್ರದೇಶಕ್ಕೆ ಇರುವ ರಸ್ತೆಯ ಬಗ್ಗೆ ನಕ್ಷೆ ಮಂಜೂರಾತಿ ನೀಡುವ ಸಕ್ಷಮ ಪ್ರಾಧಿಕಾರವು ಪರಿಶೀಲಿಸಿಕೊಳ್ಳುವುದು.
6. ಕುಡಿಯುವ ನೀರು ವ್ಯವಸ್ಥೆಯನ್ನು ಹಾಗೂ ತ್ಯಾಜ್ಯ ನೀರು ವಿಲೇವಾರಿಗಾಗಿ Sewage Treatment Plant ಸಹಿತ ಒಳಚರಂಡಿ ವ್ಯವಸ್ಥೆಯನ್ನು ಅರ್ಜಿದಾರರೇ ಕಲ್ಪಿಸುವುದು.
7. ಪ್ರಸ್ತಾಪಿತ ಜಮೀನನ್ನು ಅಭಿವೃದ್ಧಿ ಪಡಿಸುವ ಸಂದರ್ಭದಲ್ಲಿ ಅರ್ಜಿದಾರರು ಕಡ್ಡಾಯವಾಗಿ ಮಳೆನೀರು ಕೊಯ್ಲಿಗೆ ಸಂಬಂಧಿಸಿದಂತೆ ಪೂರ್ಣ ವಿವರಗಳನ್ನು ನಕ್ಷೆಯಲ್ಲಿ ಗುರುತಿಸಿ ಉದ್ದೇಶಿತ ಒಟ್ಟು ಕ್ಷೇತ್ರದಲ್ಲಿ ಯಾವುದೇ ರೀತಿಯ ಮಳೆನೀರು ವ್ಯರ್ಥವಾಗಿ ಹೊರಗೆ ಹೋಗದಂತೆ ಉದ್ದೇಶಿತ ಜಮೀನಿನಲ್ಲಿಯೇ ಭೂಮಿಯ ಒಳಗಡೆ ಇಂಗುವಂತೆ ಮಾಡಲು ವಿನ್ಯಾಸವನ್ನು ಸಿದ್ಧಪಡಿಸಿ ಪೂರ್ಣ ವಿವರಗಳನ್ನು ನಕ್ಷೆಯಲ್ಲಿ ಗುರುತಿಸಿ ತೋರಿಸತಕ್ಕದ್ದು.
8. ವಸತಿ ಯೋಜನೆಯಲ್ಲಿನ ಘನತ್ಯಾಜ್ಯಗಳನ್ನು ಹಸಿತ್ಯಾಜ್ಯ, ಒಣತ್ಯಾಜ್ಯ ಪ್ಲಾಸ್ಟಿಕ್ ಮತ್ತು ಇತ್ಯಾದಿಯಾಗಿ ವಿಂಗಡಿಸಿ, Compost ಮಾಡಲು ಸೂಕ್ತ ಸ್ಥಳವನ್ನು ಕಾಯ್ದಿರಿಸತಕ್ಕದ್ದು. ಹಾಗೂ Dual Piping System ಅನ್ನು ಸಹ ಅಳವಡಿಸತಕ್ಕದ್ದು.
9. ಪ್ರಸ್ತಾಪಿತ ಜಮೀನನ್ನು ಅಭಿವೃದ್ಧಿಪಡಿಸುವ ಸಂದರ್ಭದಲ್ಲಿ ಭೂಮಿಯ ಒಳಗಡೆ ಎಲೆಕ್ಟ್ರಿಕ್ ಕೇಬಲ್ ಗಳನ್ನು ಅಳವಡಿಸತಕ್ಕದ್ದು.
10. ನಾಲಾ ಬಫರ್ ಗಾಗಿ ಕಾಯ್ದಿರಿಸಿರುವ ಪ್ರದೇಶವನ್ನು ಸ್ಥಳೀಯ ಸಂಸ್ಥೆ ಅಥವಾ ಬೆಂಗಳೂರು ನೀರು ಸರಬರಾಜು ಮತ್ತು ಒಳಚರಂಡಿ ಮಂಡಳಿ ಇತರೆ ಸರ್ಕಾರಿ ಅಥವಾ ಸರ್ಕಾರೇತರ ಸಂಸ್ಥೆಗಳಿಂದ Storm Water Drain ಅಥವಾ ಒಳಚರಂಡಿ ವ್ಯವಸ್ಥೆಗಳು ಹಾಗೂ ರಸ್ತೆಯನ್ನು ಅಭಿವೃದ್ಧಿಪಡಿಸುವ ಸಂದರ್ಭದಲ್ಲಿ ಮುಘತ್ತಾಗಿ ಸಾರ್ವಜನಿಕ ಉಪಯೋಗಕ್ಕಾಗಿ ನೋಂದಾಯಿತ ಪರಿತ್ಯಾಜನಾ ಪತ್ರದ ಮೂಲಕ ಪ್ರಾಧಿಕಾರಕ್ಕೆ ಹಸ್ತಾಂತರಿಸತಕ್ಕದ್ದು.
11. ಬಫರ್ ಪ್ರದೇಶದಲ್ಲಿ ಗಿಡ ಮರಗಳನ್ನು ಬೆಳಸತಕ್ಕದ್ದು.

ಠರಾವು ಸಂಖ್ಯೆ: 270/ 2015, ದಿನಾಂಕ 31.01.2015

**ವಿಷಯ:-** ಬೆಂಗಳೂರು ಪೂರ್ವ ತಾಲ್ಲೂಕು, ಬಿದರಹಳ್ಳಿ ಹೋಬಳಿ, ಶೀಗೇಹಳ್ಳಿ ಗ್ರಾಮದ ಸರ್ವೆ ನಂ.100 ರಲ್ಲಿನ 30 ಗುಂಟೆ ಅಥವಾ 3035.11 ಚ.ಮೀ ವಿಸ್ತೀರ್ಣ ಪ್ರದೇಶವು ವಸತಿ (ಪ್ರಧಾನ) ಸೆನ್ಸಿಟೀವ್ ವಲಯದಿಂದ ವಿಮುಕ್ತಿಗೊಳಿಸಿ ಅಭಿವೃದ್ಧಿಗಳನ್ನು ಅನುಮತಿಸುವಂತೆ ಅರ್ಜಿದಾರರಾದ ಶ್ರೀ ಎ. ಶ್ರೀನಿವಾಸುಲು ರವರು ಕೋರಿರುವ ಬಗ್ಗೆ.


  
 ನಗರ ಯೋಜಕ ನಿರ್ದೇಶಕರು,  
 ಬೆಂಗಳೂರು ಅಭಿವೃದ್ಧಿ ಪ್ರಾಧಿಕಾರ,  
 ಬೆಂಗಳೂರು.

13

  
 Commissioner

ವಿಷಯದಲ್ಲಿನ ಅಂಶಗಳನ್ನು ಪರಿಶೀಲಿಸಿ ಚರ್ಚಿಸಲಾಯಿತು. ಚರ್ಚೆಯ ನಂತರ, ಪ್ರಶ್ನಿತ ಪ್ರದೇಶವು RMP-2015ರಂತೆ ಸ್ವತ್ತಿನ ದಕ್ಷಿಣ ಭಾಗದಲ್ಲಿ ಗುರುತಿಸಿರುವ ನಾಲಾ ಮಧ್ಯ ಭಾಗದಿಂದ 50 ಮೀಟರ್ ಬಫರ್ ಅನ್ನು ಅಳವಡಿಸಿಕೊಳ್ಳುವ ಹಾಗೂ ಮಹಾಯೋಜನೆಯಂತೆ 18 ಮೀಟರ್ ಅಗಲದ ರಸ್ತೆಗೆ ಅಗತ್ಯ ಜಾಗವನ್ನು ಕಾಯ್ದಿರಿಸುವ ಷರತ್ತಿಗೊಳಪಟ್ಟು, ಸದರಿ ಪ್ರದೇಶದಲ್ಲಿ ಉದ್ದೇಶಿತ ಬೆಳವಣಿಗೆಗಳಿಂದ ಯಾವುದೇ ಅಸಂಸ್ಕೃತ ತ್ಯಾಜ್ಯ ನೀರನ್ನು ಹೊರಬಿಡದೇ ಇರುವ ನಿಭಂದನೆ ಹಾಗೂ ಈ ಕೆಳಕಂಡ ಷರತ್ತುಗಳನ್ನು ವಿಧಿಸಿ, ಬೆಂಗಳೂರು ಪೂರ್ವ ತಾಲ್ಲೂಕು, ಬಿದರಹಳ್ಳಿ ಹೋಬಳಿ, ಶೀಗೇಹಳ್ಳಿ ಗ್ರಾಮದ ಸರ್ವೆ ನಂ.100 ರಲ್ಲಿನ 30 ಗುಂಟೆ ಅಥವಾ 3035.11 ಚ.ಮೀ ವಿಸ್ತೀರ್ಣ ಪ್ರದೇಶವು ವಸತಿ (ಪ್ರಧಾನ) ಸೆನ್ಸಿಟೀವ್ ವಲಯದಿಂದ ವಿಮುಕ್ತಿಗೊಳಿಸಿ ಸದರಿ ಪ್ರದೇಶದಲ್ಲಿ ಅಭಿವೃದ್ಧಿಗಳನ್ನು ಅನುಮತಿಸಲು ತೀರ್ಮಾನಿಸಲಾಯಿತು.

1. ಸದರಿ ಪ್ರದೇಶದಲ್ಲಿ ಅಭಿವೃದ್ಧಿ ಅಥವಾ ಕಟ್ಟಡ ನಿರ್ಮಾಣಗಳನ್ನು ಕೈಗೊಳ್ಳುವ ಪೂರ್ವದಲ್ಲಿ ಸಕ್ಷಮ ಪ್ರಾಧಿಕಾರದಿಂದ ಕರ್ನಾಟಕ ನಗರ ಮತ್ತು ಗ್ರಾಮಾಂತರ ಯೋಜನಾ ಕಾಯ್ದೆ 1961 ರ ಕಲಂ 15 ಮತ್ತು 17 ರಡಿಯಲ್ಲಿ ಸೂಕ್ತ ನಕ್ಷೆ ಅನುಮೋದನೆ ಮತ್ತು ಅನುಮತಿಯನ್ನು ಪಡೆಯತಕ್ಕದ್ದು.
2. ಸ್ವಾಭಾವಿಕವಾಗಿ ಇಳಿಮಟ್ಟದ ಕಡೆ ಹೋಗುವ ಮಳೆ ನೀರನ್ನು ಡೈನ್ ಮುಖಾಂತರ ವ್ಯಾಲಿಗೆ ತಂದು ಸೇರಿಸುವುದು ಹಾಗೂ ನೀರು ಸರಾಗವಾಗಿ ಹರಿಯಲು ಸೂಕ್ತ ವ್ಯವಸ್ಥೆ ಮಾಡುವುದು.
3. ಕಟ್ಟಡ ನಕ್ಷೆ ಅನುಮೋದನೆ ಸಮಯದಲ್ಲಿ ತಳಮಹಡಿ ಅಗತ್ಯತೆ ಬಗ್ಗೆ Water table ನ ವರದಿ ಪಡೆದು ಅದಕ್ಕನುಗುಣವಾಗಿ ಕ್ರಮ ಜರುಗಿಸುವುದು.
4. ಅಭಿವೃದ್ಧಿ ಯೋಜನಾ ನಕ್ಷೆ ಹಾಗೂ ಕಟ್ಟಡ ನಕ್ಷೆಯನ್ನು ಸಕ್ಷಮ ಪ್ರಾಧಿಕಾರದಿಂದ ಅನುಮೋದಿಸಿಕೊಳ್ಳುವುದು.
5. ಪ್ರಶ್ನಿತ ಪ್ರದೇಶಕ್ಕೆ ಇರುವ ರಸ್ತೆಯ ಬಗ್ಗೆ ನಕ್ಷೆ ಮಂಜೂರಾತಿ ನೀಡುವ ಸಕ್ಷಮ ಪ್ರಾಧಿಕಾರವು ಪರಿಶೀಲಿಸಿಕೊಳ್ಳುವುದು.
6. ಕುಡಿಯುವ ನೀರು ವ್ಯವಸ್ಥೆಯನ್ನು ಹಾಗೂ ತ್ಯಾಜ್ಯ ನೀರು ವಿಲೇವಾರಿಗಾಗಿ Sewage Treatment Plant ಸಹಿತ ಒಳಚರಂಡಿ ವ್ಯವಸ್ಥೆಯನ್ನು ಅರ್ಜಿದಾರರೇ ಕಲ್ಪಿಸುವುದು.
7. ಪ್ರಸ್ತಾಪಿತ ಜಮೀನನ್ನು ಅಭಿವೃದ್ಧಿ ಪಡಿಸುವ ಸಂದರ್ಭದಲ್ಲಿ ಅರ್ಜಿದಾರರು ಕಡ್ಡಾಯವಾಗಿ ಮಳೆನೀರು ಕೊಯ್ಲಿಗೆ ಸಂಬಂಧಿಸಿದಂತೆ ಪೂರ್ಣ ವಿವರಗಳನ್ನು ನಕ್ಷೆಯಲ್ಲಿ ಗುರುತಿಸಿ ಉದ್ದೇಶಿತ ಒಟ್ಟು ಕ್ಷೇತ್ರದಲ್ಲಿ ಯಾವುದೇ ರೀತಿಯ ಮಳೆನೀರು ವ್ಯರ್ಥವಾಗಿ ಹೊರಗೆ ಹೋಗದಂತೆ ಉದ್ದೇಶಿತ ಜಮೀನಿನಲ್ಲಿಯೇ ಭೂಮಿಯ ಒಳಗಡೆ ಇಂಗುವಂತೆ ಮಾಡಲು ವಿನ್ಯಾಸವನ್ನು ಸಿದ್ಧಪಡಿಸಿ ಪೂರ್ಣ ವಿವರಗಳನ್ನು ನಕ್ಷೆಯಲ್ಲಿ ಗುರುತಿಸಿ ತೋರಿಸತಕ್ಕದ್ದು.

  
 ಸಗರ ಯೋಜಕ ಸಹಾಯಕರು, 14  
 ಬೆಂಗಳೂರು ಅಭಿವೃದ್ಧಿ ಪ್ರಾಧಿಕಾರ,  
 ಬೆಂಗಳೂರು.


  
**Commissioner**

8. ವಸತಿ ಯೋಜನೆಯಲ್ಲಿನ ಘನತ್ಯಾಜ್ಯಗಳನ್ನು ಹಸಿತ್ಯಾಜ್ಯ, ಒಣತ್ಯಾಜ್ಯ ಪ್ಲಾಸ್ಟಿಕ್ ಮತ್ತು ಇತ್ಯಾದಿಯಾಗಿ ವಿಂಗಡಿಸಿ, Compost ಮಾಡಲು ಸೂಕ್ತ ಸ್ಥಳವನ್ನು ಕಾಯ್ದಿರಿಸತಕ್ಕದ್ದು. ಹಾಗೂ Dual Piping System ಅನ್ನು ಸಹ ಅಳವಡಿಸತಕ್ಕದ್ದು.
9. ಪ್ರಸ್ತಾಪಿತ ಜಮೀನನ್ನು ಅಭಿವೃದ್ಧಿಪಡಿಸುವ ಸಂದರ್ಭದಲ್ಲಿ ಭೂಮಿಯ ಒಳಗಡೆ ಎಲೆಕ್ಟ್ರಿಕ್ ಕೇಬಲ್ ಗಳನ್ನು ಅಳವಡಿಸತಕ್ಕದ್ದು.
10. ನಾಲಾ ಬಫರ್ ಗಾಗಿ ಕಾಯ್ದಿರಿಸಿರುವ ಪ್ರದೇಶವನ್ನು ಸ್ಥಳೀಯ ಸಂಸ್ಥೆ ಅಥವಾ ಬೆಂಗಳೂರು ನೀರು ಸರಬರಾಜು ಮತ್ತು ಒಳಚರಂಡಿ ಮಂಡಳಿ ಇತರೆ ಸರ್ಕಾರಿ ಅಥವಾ ಸರ್ಕಾರೇತರ ಸಂಸ್ಥೆಗಳಿಂದ Storm Water Drain ಅಥವಾ ಒಳಚರಂಡಿ ವ್ಯವಸ್ಥೆಗಳು ಹಾಗೂ ರಸ್ತೆಯನ್ನು ಅಭಿವೃದ್ಧಿಪಡಿಸುವ ಸಂದರ್ಭದಲ್ಲಿ ಮುಘತ್ತಾಗಿ ಸಾರ್ವಜನಿಕ ಉಪಯೋಗಕ್ಕಾಗಿ ನೋಂದಾಯಿತ ಪರಿತ್ಯಾಜನಾ ಪತ್ರದ ಮೂಲಕ ಪ್ರಾಧಿಕಾರಕ್ಕೆ ಹಸ್ತಾಂತರಿಸತಕ್ಕದ್ದು.
11. ಬಫರ್ ಪ್ರದೇಶದಲ್ಲಿ ಗಿಡ ಮರಗಳನ್ನು ಬೆಳಸತಕ್ಕದ್ದು.

**ಠರಾವು ಸಂಖ್ಯೆ: 271/ 2015 ದಿನಾಂಕ 31.01.2015**

**ವಿಷಯ:-** ಬೆಂಗಳೂರು ಪೂರ್ವ ತಾಲ್ಲೂಕು, ಕೆ.ಆರ್.ಪುರಂ ಹೋಬಳಿ, ಮಹದೇವಪುರ ಗ್ರಾಮದ ಸರ್ವೆ ನಂ.85 ರಲ್ಲಿನ 00 ಎಕರೆ 20 ಗುಂಟೆ ಅಥವಾ 2023.40 ಚ.ಮೀ ವಿಸ್ತೀರ್ಣ ಪ್ರದೇಶವನ್ನು ವಸತಿ (ಪ್ರಧಾನ) ಸೆನ್ಸಿಟೀವ್ ವಲಯದಿಂದ ವಿಮುಕ್ತಿಗೊಳಿಸಿ ಅಭಿವೃದ್ಧಿಗಳನ್ನು ಅನುಮತಿಸುವಂತೆ ಅರ್ಜಿದಾರರಾದ ಶ್ರೀಮತಿ ನಾರಾಯಣಮ್ಮ ಮತ್ತು ಪುರುಷೋತ್ತಮ್ ರವರು ಕೋರಿರುವ ಬಗ್ಗೆ.


ವಿಷಯದಲ್ಲಿನ ಅಂಶಗಳನ್ನು ಪರಿಶೀಲಿಸಿ ಚರ್ಚಿಸಲಾಯಿತು. ಚರ್ಚೆಯ ನಂತರ, ಪ್ರಶ್ನಿತ ಪ್ರದೇಶವು RMP-2015ರಂತೆ ಸದರಿ ಸ್ವತ್ತಿನ ಪೂರ್ವಕ್ಕೆ ಇರುವ ಕರೆ ಎಲ್ಲೆಯಿಂದ 30 ಮೀಟರ್ ಬಫರ್ ಅನ್ನು ಅಳವಡಿಸುವ ಹಾಗೂ ಉತ್ತರ ಭಾಗದಲ್ಲಿನ ರಸ್ತೆ ವಿಸ್ತರಣೆಗಾಗಿ 05 ಗುಂಟೆ ಪ್ರದೇಶವನ್ನು ಕಾಯ್ದಿರಿಸುವ ಷರತ್ತಿಗೊಳಪಟ್ಟು, ಸದರಿ ಪ್ರದೇಶದಲ್ಲಿ ಉದ್ದೇಶಿತ ಬೆಳವಣಿಗೆಗಳಿಂದ ಯಾವುದೇ ಅಸಂಸ್ಕರಿಸಿದ ತ್ಯಾಜ್ಯ ನೀರನ್ನು ಹೊರಬಿಡದೇ ಇರುವ ನಿಬಂಧನೆ ಹಾಗೂ ಈ ಕೆಳಕಂಡ ಷರತ್ತುಗಳನ್ನು ವಿಧಿಸಿ, ಬೆಂಗಳೂರು ಪೂರ್ವ ತಾಲ್ಲೂಕು, ಕೆ.ಆರ್.ಪುರಂ ಹೋಬಳಿ, ಮಹದೇವಪುರ ಗ್ರಾಮದ ಸರ್ವೆ ನಂ.85 ರಲ್ಲಿನ 00 ಎಕರೆ 20 ಗುಂಟೆ ಅಥವಾ 2023.40 ಚ.ಮೀ ವಿಸ್ತೀರ್ಣ ಪ್ರದೇಶವನ್ನು ವಸತಿ (ಪ್ರಧಾನ) ಸೆನ್ಸಿಟೀವ್ ವಲಯದಿಂದ ವಿಮುಕ್ತಿಗೊಳಿಸಿ ಅಭಿವೃದ್ಧಿಗಳನ್ನು ಅನುಮತಿಸಲು ತೀರ್ಮಾನಿಸಲಾಯಿತು.

  
 ನಗರ ಯೋಜನೆ ಸೌಖ್ಯ/2/11  
 ಬೆಂಗಳೂರು ಅಭಿವೃದ್ಧಿ ಪ್ರಾಧಿಕಾರ,  
 ಬೆಂಗಳೂರು.

15

  
 Commissioner

1. ನದರಿ ಪ್ರದೇಶದಲ್ಲಿ ಅಭಿವೃದ್ಧಿ ಅಥವಾ ಕಟ್ಟಡ ನಿರ್ಮಾಣಗಳನ್ನು ಕೈಗೊಳ್ಳುವ ಪೂರ್ವದಲ್ಲಿ ಸಕ್ಷಮ ಪ್ರಾಧಿಕಾರದಿಂದ ಕರ್ನಾಟಕ ನಗರ ಮತ್ತು ಗ್ರಾಮಾಂತರ ಯೋಜನಾ ಕಾಯ್ದೆ 1961 ರ ಕಲಂ 15 ಮತ್ತು 17 ರಡಿಯಲ್ಲಿ ಸೂಕ್ತ ನಕ್ಷೆ ಅನುಮೋದನೆ ಮತ್ತು ಅನುಮತಿಯನ್ನು ಪಡೆಯತಕ್ಕದ್ದು.
2. ಸ್ವಾಭಾವಿಕವಾಗಿ ಇಳಿಮಟ್ಟದ ಕಡೆ ಹೋಗುವ ಮಳೆ ನೀರನ್ನು ಡೈನ್ ಮುಖಾಂತರ ವ್ಯಾಲಿಗೆ ತಂದು ಸೇರಿಸುವುದು ಹಾಗೂ ನೀರು ಸರಾಗವಾಗಿ ಹರಿಯಲು ಸೂಕ್ತ ವ್ಯವಸ್ಥೆ ಮಾಡುವುದು.
3. ಕಟ್ಟಡ ನಕ್ಷೆ ಅನುಮೋದನೆ ಸಮಯದಲ್ಲಿ ತಳಮಹಡಿ ಅಗತ್ಯತೆ ಬಗ್ಗೆ Water table ನ ವರದಿ ಪಡೆದು ಅದಕ್ಕನುಗುಣವಾಗಿ ಕ್ರಮ ಜರುಗಿಸುವುದು.
4. ಅಭಿವೃದ್ಧಿ ಯೋಜನಾ ನಕ್ಷೆ ಹಾಗೂ ಕಟ್ಟಡ ನಕ್ಷೆಯನ್ನು ಸಕ್ಷಮ ಪ್ರಾಧಿಕಾರದಿಂದ ಅನುಮೋದಿಸಿಕೊಳ್ಳುವುದು.
5. ಪ್ರಶ್ನಿತ ಪ್ರದೇಶಕ್ಕೆ ಇರುವ ರಸ್ತೆಯ ಬಗ್ಗೆ ನಕ್ಷೆ ಮಂಜೂರಾತಿ ನೀಡುವ ಸಕ್ಷಮ ಪ್ರಾಧಿಕಾರವು ಪರಿಶೀಲಿಸಿಕೊಳ್ಳುವುದು.
6. ಕುಡಿಯುವ ನೀರು ವ್ಯವಸ್ಥೆಯನ್ನು ಹಾಗೂ ತ್ಯಾಜ್ಯ ನೀರು ವಿಲೇವಾರಿಗಾಗಿ Sewage Treatment Plant ಸಹಿತ ಒಳಚರಂಡಿ ವ್ಯವಸ್ಥೆಯನ್ನು ಅರ್ಜಿದಾರರೇ ಕಲ್ಪಿಸುವುದು.
7. ಪ್ರಸ್ತಾಪಿತ ಜಮೀನನ್ನು ಅಭಿವೃದ್ಧಿ ಪಡಿಸುವ ಸಂದರ್ಭದಲ್ಲಿ ಅರ್ಜಿದಾರರು ಕಡ್ಡಾಯವಾಗಿ ಮಳೆನೀರು ಕೊಯ್ಲಿಗೆ ಸಂಬಂಧಿಸಿದಂತೆ ಪೂರ್ಣ ವಿವರಗಳನ್ನು ನಕ್ಷೆಯಲ್ಲಿ ಗುರುತಿಸಿ ಉದ್ದೇಶಿತ ಒಟ್ಟು ಕ್ಷೇತ್ರದಲ್ಲಿ ಯಾವುದೇ ರೀತಿಯ ಮಳೆನೀರು ವ್ಯರ್ಥವಾಗಿ ಹೊರಗೆ ಹೋಗದಂತೆ ಉದ್ದೇಶಿತ ಜಮೀನಿನಲ್ಲಿಯೇ ಭೂಮಿಯ ಒಳಗಡೆ ಇಂಗುವಂತೆ ಮಾಡಲು ವಿನ್ಯಾಸವನ್ನು ಸಿದ್ಧಪಡಿಸಿ ಪೂರ್ಣ ವಿವರಗಳನ್ನು ನಕ್ಷೆಯಲ್ಲಿ ಗುರುತಿಸಿ ತೋರಿಸತಕ್ಕದ್ದು.
8. ವಸತಿ ಯೋಜನೆಯಲ್ಲಿನ ಘನತ್ಯಾಜ್ಯಗಳನ್ನು ಹಸಿತ್ಯಾಜ್ಯ, ಒಣತ್ಯಾಜ್ಯ ಪ್ಲಾಸ್ಟಿಕ್ ಮತ್ತು ಇತ್ಯಾದಿಯಾಗಿ ವಿಂಗಡಿಸಿ, Compost ಮಾಡಲು ಸೂಕ್ತ ಸ್ಥಳವನ್ನು ಕಾಯ್ದಿರಿಸತಕ್ಕದ್ದು. ಹಾಗೂ Dual Piping System ಅನ್ನು ಸಹ ಅಳವಡಿಸತಕ್ಕದ್ದು.
9. ಪ್ರಸ್ತಾಪಿತ ಜಮೀನನ್ನು ಅಭಿವೃದ್ಧಿಪಡಿಸುವ ಸಂದರ್ಭದಲ್ಲಿ ಭೂಮಿಯ ಒಳಗಡೆ ಎಲೆಕ್ಟ್ರಿಕ್ ಕೇಬಲ್ ಗಳನ್ನು ಅಳವಡಿಸತಕ್ಕದ್ದು.
10. ನಾಲಾ ಬಫರ್ ಗಾಗಿ ಕಾಯ್ದಿರಿಸಿರುವ ಪ್ರದೇಶವನ್ನು ಸ್ಥಳೀಯ ಸಂಸ್ಥೆ ಅಥವಾ ಬೆಂಗಳೂರು ನೀರು ಸರಬರಾಜು ಮತ್ತು ಒಳಚರಂಡಿ ಮಂಡಳಿ ಇತರೆ ಸರ್ಕಾರಿ ಅಥವಾ ಸರ್ಕಾರೇತರ ಸಂಸ್ಥೆಗಳಿಂದ Storm Water Drain ಅಥವಾ ಒಳಚರಂಡಿ ವ್ಯವಸ್ಥೆಗಳು ಹಾಗೂ ರಸ್ತೆಯನ್ನು ಅಭಿವೃದ್ಧಿಪಡಿಸುವ ಸಂದರ್ಭದಲ್ಲಿ ಮುಘತ್ತಾಗಿ ಸಾರ್ವಜನಿಕ ಉಪಯೋಗಕ್ಕಾಗಿ ನೋಂದಾಯಿತ ಪರಿತ್ಯಾಜನಾ ಪತ್ರದ ಮೂಲಕ ಪ್ರಾಧಿಕಾರಕ್ಕೆ ಹಸ್ತಾಂತರಿಸತಕ್ಕದ್ದು.

  
 ನಗರ ಯೋಜನೆ ಮತ್ತು  
 ಬೆಂಗಳೂರು ಅಭಿವೃದ್ಧಿ ಪ್ರಾಧಿಕಾರ,  
 ಬೆಂಗಳೂರು.

16

  
 Commissioner




11. ಬಫರ್ ಪ್ರದೇಶದಲ್ಲಿ ಗಿಡ ಮರಗಳನ್ನು ಬೆಳಸತಕ್ಕದ್ದು.

ಠರಾವು ಸಂಖ್ಯೆ: 272/ 2015, ದಿನಾಂಕ 31.01.2015

**ವಿಷಯ:-** ಬೆಂಗಳೂರು ಪೂರ್ವ ತಾಲ್ಲೂಕು, ಕೆ.ಆರ್.ಪುರಂ ಹೋಬಳಿ, ಹಗದೂರು ಗ್ರಾಮದ ಸರ್ವೆ ನಂ.51/4, 68/1, 68/2 ರಲ್ಲಿ 69/1, 69/2, 69/3 ಮತ್ತು 69/4 ಒಟ್ಟಾರೆ 00 ಎಕರೆ 05 ಗುಂಟೆ ಖರಾಬು ಕಳೆದು ಉಳಿದ 01 ಎಕರೆ 18 ಗುಂಟೆ ಅಥವಾ 5867.86 ಚ.ಮೀ ವಿಸ್ತೀರ್ಣ ಪ್ರದೇಶವನ್ನು ವಸತಿ (ಪ್ರಧಾನ) ಸೆನ್ಸಿಟೀವ್ ವಲಯದಿಂದ ವಿಮುಕ್ತಿಗೊಳಿಸಿ ಅಭಿವೃದ್ಧಿಗಳನ್ನು ಅನುಮತಿಸಲು ಅರ್ಜಿದಾರರಾದ ಶ್ರೀ ರಾಮಚಂದ್ರಪ್ಪ ಮತ್ತು ಇತರರು ಕೋರಿರುವ ಬಗ್ಗೆ.

ವಿಷಯದಲ್ಲಿನ ಅಂಶಗಳನ್ನು ಪರಿಶೀಲಿಸಿ ಚರ್ಚಿಸಲಾಯಿತು. ಚರ್ಚೆಯ ನಂತರ, ಪ್ರಶ್ನಿತ ಪ್ರದೇಶವು RMP-2015ರಂತೆ ವಸತಿ (ಪ್ರಧಾನ) ಸೆನ್ಸಿಟೀವ್ ಗಾಗಿ ವರ್ಗೀಕರಿಸಿರುವ ಪ್ರದೇಶದಲ್ಲಿ ಉದ್ದೇಶಿತ ಬೆಳವಣಿಗೆಗಳಿಂದ ಯಾವುದೇ ಅಸಂಸ್ಕರಿಸಿತ ತ್ಯಾಜ್ಯ ನೀರನ್ನು ಹೊರಬಿಡದೇ ಇರುವ ನಿಭಂದನೆ ಹಾಗೂ ಈ ಕೆಳಕಂಡ ಷರತ್ತುಗಳನ್ನು ವಿಧಿಸಿ, ಬೆಂಗಳೂರು ಪೂರ್ವ ತಾಲ್ಲೂಕು, ಕೆ.ಆರ್.ಪುರಂ ಹೋಬಳಿ, ಹಗದೂರು ಗ್ರಾಮದ ಸರ್ವೆ ನಂ.51/4, 68/1, 68/2 ರಲ್ಲಿ 69/1, 69/2, 69/3 ಮತ್ತು 69/4 ಒಟ್ಟಾರೆ 00 ಎಕರೆ 05 ಗುಂಟೆ ಖರಾಬು ಕಳೆದು ಉಳಿದ 01 ಎಕರೆ 18 ಗುಂಟೆ ಅಥವಾ 5867.86 ಚ.ಮೀ ವಿಸ್ತೀರ್ಣ ಪ್ರದೇಶವನ್ನು ವಸತಿ (ಪ್ರಧಾನ) ಸೆನ್ಸಿಟೀವ್ ವಲಯದಿಂದ ವಿಮುಕ್ತಿಗೊಳಿಸಿ ಅಭಿವೃದ್ಧಿಗಳನ್ನು ಅನುಮತಿಸಲು ಪರಿಗಣಿಸಲು ತೀರ್ಮಾನಿಸಲಾಯಿತು.

1. ಸದರಿ ಪ್ರದೇಶದಲ್ಲಿ ಅಭಿವೃದ್ಧಿ ಅಥವಾ ಕಟ್ಟಡ ನಿರ್ಮಾಣಗಳನ್ನು ಕೈಗೊಳ್ಳುವ ಪೂರ್ವದಲ್ಲಿ ಸಕ್ಷಮ ಪ್ರಾಧಿಕಾರದಿಂದ ಕರ್ನಾಟಕ ನಗರ ಮತ್ತು ಗ್ರಾಮಾಂತರ ಯೋಜನಾ ಕಾಯ್ದೆ 1961 ರ ಕಲಂ 15 ಮತ್ತು 17 ರಡಿಯಲ್ಲಿ ಸೂಕ್ತ ನಕ್ಷೆ ಅನುಮೋದನೆ ಮತ್ತು ಅನುಮತಿಯನ್ನು ಪಡೆಯತಕ್ಕದ್ದು.
2. ಸ್ವಾಭಾವಿಕವಾಗಿ ಇಳಿಮಟ್ಟದ ಕಡೆ ಹೋಗುವ ಮಳೆ ನೀರನ್ನು ಡೈನ್ ಮುಖಾಂತರ ವ್ಯಾಲಿಗೆ ತಂದು ಸೇರಿಸುವುದು ಹಾಗೂ ನೀರು ಸರಾಗವಾಗಿ ಹರಿಯಲು ಸೂಕ್ತ ವ್ಯವಸ್ಥೆ ಮಾಡುವುದು.
3. ಕಟ್ಟಡ ನಕ್ಷೆ ಅನುಮೋದನೆ ಸಮಯದಲ್ಲಿ ತಳಮಹಡಿ ಅಗತ್ಯತೆ ಬಗ್ಗೆ Water table ನ ವರದಿ ಪಡೆದು ಅದಕ್ಕನುಗುಣವಾಗಿ ಕ್ರಮ ಜರುಗಿಸುವುದು.
4. ಅಭಿವೃದ್ಧಿ ಯೋಜನಾ ನಕ್ಷೆ ಹಾಗೂ ಕಟ್ಟಡ ನಕ್ಷೆಯನ್ನು ಸಕ್ಷಮ ಪ್ರಾಧಿಕಾರದಿಂದ ಅನುಮೋದಿಸಿಕೊಳ್ಳುವುದು.
5. ಪ್ರಶ್ನಿತ ಪ್ರದೇಶಕ್ಕೆ ಇರುವ ರಸ್ತೆಯ ಬಗ್ಗೆ ನಕ್ಷೆ ಮಂಜೂರಾತಿ ನೀಡುವ ಸಕ್ಷಮ ಪ್ರಾಧಿಕಾರವು ಪರಿಶೀಲಿಸಿಕೊಳ್ಳುವುದು.

  
ಬೆಂಗಳೂರು ಅಭಿವೃದ್ಧಿ ಪ್ರಾಧಿಕಾರ,  
ಬೆಂಗಳೂರು.

  
Commissioner

6. ಕುಡಿಯುವ ನೀರು ವ್ಯವಸ್ಥೆಯನ್ನು ಹಾಗೂ ತ್ಯಾಜ್ಯ ನೀರು ವಿಲೇವಾರಿಗಾಗಿ Sewage Treatment Plant ಸಹಿತ ಒಳಚರಂಡಿ ವ್ಯವಸ್ಥೆಯನ್ನು ಅರ್ಜಿದಾರರೇ ಕಲ್ಪಿಸುವುದು.
7. ಪ್ರಸ್ತಾಪಿತ ಜಮೀನನ್ನು ಅಭಿವೃದ್ಧಿ ಪಡಿಸುವ ಸಂದರ್ಭದಲ್ಲಿ ಅರ್ಜಿದಾರರು ಕಡ್ಡಾಯವಾಗಿ ಮಳೆನೀರು ಕೊಯ್ಲಿಗೆ ಸಂಬಂಧಿಸಿದಂತೆ ಪೂರ್ಣ ವಿವರಗಳನ್ನು ನಕ್ಷೆಯಲ್ಲಿ ಗುರುತಿಸಿ ಉದ್ದೇಶಿತ ಒಟ್ಟು ಕ್ಷೇತ್ರದಲ್ಲಿ ಯಾವುದೇ ರೀತಿಯ ಮಳೆನೀರು ವ್ಯರ್ಥವಾಗಿ ಹೊರಗೆ ಹೋಗದಂತೆ ಉದ್ದೇಶಿತ ಜಮೀನಿನಲ್ಲಿಯೇ ಭೂಮಿಯ ಒಳಗಡೆ ಇಂಗುವಂತೆ ಮಾಡಲು ವಿನ್ಯಾಸವನ್ನು ಸಿದ್ಧಪಡಿಸಿ ಪೂರ್ಣ ವಿವರಗಳನ್ನು ನಕ್ಷೆಯಲ್ಲಿ ಗುರುತಿಸಿ ತೋರಿಸತಕ್ಕದ್ದು.
8. ವಸತಿ ಯೋಜನೆಯಲ್ಲಿನ ಘನತ್ಯಾಜ್ಯಗಳನ್ನು ಹಸಿತ್ಯಾಜ್ಯ, ಒಣತ್ಯಾಜ್ಯ ಪ್ಲಾಸ್ಟಿಕ್ ಮತ್ತು ಇತ್ಯಾದಿಯಾಗಿ ವಿಂಗಡಿಸಿ, Compost ಮಾಡಲು ಸೂಕ್ತ ಸ್ಥಳವನ್ನು ಕಾಯ್ದಿರಿಸತಕ್ಕದ್ದು. ಹಾಗೂ Dual Piping System ಅನ್ನು ಸಹ ಅಳವಡಿಸತಕ್ಕದ್ದು.
9. ಪ್ರಸ್ತಾಪಿತ ಜಮೀನನ್ನು ಅಭಿವೃದ್ಧಿಪಡಿಸುವ ಸಂದರ್ಭದಲ್ಲಿ ಭೂಮಿಯ ಒಳಗಡೆ ಎಲೆಕ್ಟ್ರಿಕ್ ಕೇಬಲ್ ಗಳನ್ನು ಅಳವಡಿಸತಕ್ಕದ್ದು.
10. ನಾಲಾ ಬಫರ್ ಗಾಗಿ ಕಾಯ್ದಿರಿಸಿರುವ ಪ್ರದೇಶವನ್ನು ಸ್ಥಳೀಯ ಸಂಸ್ಥೆ ಅಥವಾ ಬೆಂಗಳೂರು ನೀರು ಸರಬರಾಜು ಮತ್ತು ಒಳಚರಂಡಿ ಮಂಡಳಿ ಇತರೆ ಸರ್ಕಾರಿ ಅಥವಾ ಸರ್ಕಾರೇತರ ಸಂಸ್ಥೆಗಳಿಂದ Storm Water Drain ಅಥವಾ ಒಳಚರಂಡಿ ವ್ಯವಸ್ಥೆಗಳು ಹಾಗೂ ರಸ್ತೆಯನ್ನು ಅಭಿವೃದ್ಧಿಪಡಿಸುವ ಸಂದರ್ಭದಲ್ಲಿ ಮುಘತ್ತಾಗಿ ಸಾರ್ವಜನಿಕ ಉಪಯೋಗಕ್ಕಾಗಿ ನೋಂದಾಯಿತ ಪರಿತ್ಯಾಜನಾ ಪತ್ರದ ಮೂಲಕ ಪ್ರಾಧಿಕಾರಕ್ಕೆ ಹಸ್ತಾಂತರಿಸತಕ್ಕದ್ದು.
11. ಬಫರ್ ಪ್ರದೇಶದಲ್ಲಿ ಗಿಡ ಮರಗಳನ್ನು ಬೆಳಸತಕ್ಕದ್ದು.

**ಠರಾವು ಸಂಖ್ಯೆ: 273/ 2015, ದಿನಾಂಕ 31.01.2015**

**ವಿಷಯ:-** ಬೆಂಗಳೂರು ಉತ್ತರ ತಾಲ್ಲೂಕು ಯಲಹಂಕ ಹೋಬಳಿ, ಕೊಡಿಗೇಹಳ್ಳಿ ಗ್ರಾಮದ ಸರ್ವೆ ನಂ.168/5, 169/5 ಹಾಗೂ 169/6 ರಲ್ಲಿನ ಪ್ರದೇಶಗಳನ್ನು ಒಳಗೊಂಡಂತೆ ಒಟ್ಟು 00 ಎಕರೆ 12 ಗುಂಟೆ ಅಥವಾ 1214.05 ಚ.ಮೀ ಸೆನ್ಸಿಟೀವ್ ಪ್ರದೇಶದಲ್ಲಿ ಅಭಿವೃದ್ಧಿಗೆ ಅನುಮತಿಸಲು ಶ್ರೀಮತಿ ಶಾಂತಮ್ಮ ರವರು ಕೋರಿರುವ ಬಗ್ಗೆ.

ಪ್ರಾಧಿಕಾರದ ನಗರ ಯೋಜನಾ ಸೆನ್ಸಿಟೀವ್ ವಲಯ ಉಪ ಸಮಿತಿ ಸಭೆಯ ಮುಂದೆ ಮಂಡಿಸಿದ ಟಿಪ್ಪಣಿಯನ್ನು ಪರಿಶೀಲಿಸಿ ಚರ್ಚಿಸಲಾಯಿತು. ಚರ್ಚೆಯ ನಂತರ, ಪ್ರಶ್ನಿತ ಪ್ರದೇಶಕ್ಕೆ ಸಾರ್ವಜನಿಕ ರಸ್ತೆ

ನಗರ ಯೋಜನಾ ಸೆನ್ಸಿಟೀವ್ ವಲಯ  
ಬೆಂಗಳೂರು ಅಭಿವೃದ್ಧಿ ಪ್ರಾಧಿಕಾರ,  
ಬೆಂಗಳೂರು.

ಸಂಪರ್ಕ ಇಲ್ಲದೇ ಇರುವುದರಿಂದ, ಹಾಗೂ ಪ್ರಶ್ನಿತ ನಿವೇಶನದಲ್ಲಿ ಈಗಾಗಲೇ ಅನಧಿಕೃತವಾಗಿ ಕಟ್ಟಡ ನಿರ್ಮಾಣ ಮಾಡುತ್ತಿರುವುದರಿಂದ ಪ್ರಸ್ತಾವನೆಯನ್ನು ತಿರಸ್ಕರಿಸಲು ತೀರ್ಮಾನಿಸಲಾಯಿತು.

ಠರಾವು ಸಂಖ್ಯೆ: 274/ 2015, ದಿನಾಂಕ 31.01.2015

**ವಿಷಯ:-** ಬೆಂಗಳೂರು ಪೂರ್ವ ತಾಲ್ಲೂಕು, ವರ್ತೂರು ಹೋಬಳಿ, ತೂಬರಹಳ್ಳಿ ಗ್ರಾಮದ ಸರ್ವೆ ನಂ. 24/1, 24/2, 24/3, 24/4 ಮತ್ತು 24/5 ರಲ್ಲಿನ 00 ಎಕರೆ 37.05 ಗುಂಟೆ ವಿಸ್ತೀರ್ಣದ ಪ್ರದೇಶವನ್ನು ಕೈಗಾರಿಕಾ (ಹೈಟೆಕ್) ಸೆನ್ಸಿಟೀವ್ ವಲಯದಿಂದ ವಿಮುಕ್ತಿಗೊಳಿಸಿ ಅಭಿವೃದ್ಧಿಗಳನ್ನು ಅನುಮತಿಸಲು ಅರ್ಜಿದಾರರಾದ ಶ್ರೀ ಎಸ್. ರವೀಂದ್ರ ಮತ್ತು ಇತರರು ಕೋರಿರುವ ಬಗ್ಗೆ.

ವಿಷಯದಲ್ಲಿನ ಅಂಶಗಳನ್ನು ಪರಿಶೀಲಿಸಿ ಚರ್ಚಿಸಲಾಯಿತು. ಚರ್ಚೆಯ ನಂತರ, ಪ್ರಶ್ನಿತ ಪ್ರದೇಶವು RMP-2015ರಂತೆ ಸ್ವತ್ತಿನ ದಕ್ಷಿಣ ಭಾಗದಲ್ಲಿರುವ ನಾಲಾ ಮಧ್ಯಭಾಗದಿಂದ ಅಗತ್ಯ ಬಫರ್ ಅನ್ನು ಅಳವಡಿಸುವ ಷರತ್ತಿಗೊಳಪಟ್ಟು ಹಾಗೂ ಸದರಿ ಪ್ರದೇಶದಲ್ಲಿ ಉದ್ದೇಶಿತ ಬೆಳವಣಿಗೆಗಳಿಂದ ಯಾವುದೇ ಅಸಂಸ್ಕರಿಸಿತ ತ್ಯಾಜ್ಯ ನೀರನ್ನು ಹೊರಬಿಡದೇ ಇರುವ ನಿಬಂಧನೆ ಹಾಗೂ ಈ ಕೆಳಕಂಡ ಷರತ್ತುಗಳನ್ನು ವಿಧಿಸಿ, ಬೆಂಗಳೂರು ಪೂರ್ವ ತಾಲ್ಲೂಕು, ವರ್ತೂರು ಹೋಬಳಿ, ತೂಬರಹಳ್ಳಿ ಗ್ರಾಮದ ಸರ್ವೆ ನಂ. 24/1, 24/2, 24/3, 24/4 ಮತ್ತು 24/5 ರಲ್ಲಿನ 00 ಎಕರೆ 37.05 ಗುಂಟೆ ವಿಸ್ತೀರ್ಣದ ಪ್ರದೇಶವನ್ನು ಕೈಗಾರಿಕಾ (ಹೈಟೆಕ್) ಸೆನ್ಸಿಟೀವ್ ವಲಯದಿಂದ ವಿಮುಕ್ತಿಗೊಳಿಸಿ ಅಭಿವೃದ್ಧಿಗಳನ್ನು ಅನುಮತಿಸಲು ತೀರ್ಮಾನಿಸಲಾಯಿತು.

1. ಸದರಿ ಪ್ರದೇಶದಲ್ಲಿ ಅಭಿವೃದ್ಧಿ ಅಥವಾ ಕಟ್ಟಡ ನಿರ್ಮಾಣಗಳನ್ನು ಕೈಗೊಳ್ಳುವ ಪೂರ್ವದಲ್ಲಿ ಸಕ್ಷಮ ಪ್ರಾಧಿಕಾರದಿಂದ ಕರ್ನಾಟಕ ನಗರ ಮತ್ತು ಗ್ರಾಮಾಂತರ ಯೋಜನಾ ಕಾಯ್ದೆ 1961 ರ ಕಲಂ 15 ಮತ್ತು 17 ರಡಿಯಲ್ಲಿ ಸೂಕ್ತ ನಕ್ಷೆ ಅನುಮೋದನೆ ಮತ್ತು ಅನುಮತಿಯನ್ನು ಪಡೆಯತಕ್ಕದ್ದು.
2. ಸ್ವಾಭಾವಿಕವಾಗಿ ಇಳಿಮಟ್ಟದ ಕಡೆ ಹೋಗುವ ಮಳೆ ನೀರನ್ನು ಡೈನ್ ಮುಖಾಂತರ ವ್ಯಾಲಿಗೆ ತಂದು ಸೇರಿಸುವುದು ಹಾಗೂ ನೀರು ಸರಾಗವಾಗಿ ಹರಿಯಲು ಸೂಕ್ತ ವ್ಯವಸ್ಥೆ ಮಾಡುವುದು.
3. ಕಟ್ಟಡ ನಕ್ಷೆ ಅನುಮೋದನೆ ಸಮಯದಲ್ಲಿ ತಳಮಹಡಿ ಅಗತ್ಯತೆ ಬಗ್ಗೆ Water table ನ ವರದಿ ಪಡೆದು ಅದಕ್ಕನುಗುಣವಾಗಿ ಕ್ರಮ ಜರುಗಿಸುವುದು.
4. ಅಭಿವೃದ್ಧಿ ಯೋಜನಾ ನಕ್ಷೆ ಹಾಗೂ ಕಟ್ಟಡ ನಕ್ಷೆಯನ್ನು ಸಕ್ಷಮ ಪ್ರಾಧಿಕಾರದಿಂದ ಅನುಮೋದಿಸಿಕೊಳ್ಳುವುದು.
5. ಪ್ರಶ್ನಿತ ಪ್ರದೇಶಕ್ಕೆ ಇರುವ ರಸ್ತೆಯ ಬಗ್ಗೆ ನಕ್ಷೆ ಮಂಜೂರಾತಿ ನೀಡುವ ಸಕ್ಷಮ ಪ್ರಾಧಿಕಾರವು ಪರಿಶೀಲಿಸಿಕೊಳ್ಳುವುದು.

ಸಗರ ಯೋಜಕರು,  
ಬೆಂಗಳೂರು ಅಭಿವೃದ್ಧಿ ಪ್ರಾಧಿಕಾರ,  
ಬೆಂಗಳೂರು.

  
Commissioner

6. ಕುಡಿಯುವ ನೀರು ವ್ಯವಸ್ಥೆಯನ್ನು ಹಾಗೂ ತ್ಯಾಜ್ಯ ನೀರು ವಿಲೇವಾರಿಗಾಗಿ Sewage Treatment Plant ಸಹಿತ ಒಳಚರಂಡಿ ವ್ಯವಸ್ಥೆಯನ್ನು ಅರ್ಜಿದಾರರೇ ಕಲ್ಪಿಸುವುದು.
7. ಪ್ರಸ್ತಾಪಿತ ಜಮೀನನ್ನು ಅಭಿವೃದ್ಧಿ ಪಡಿಸುವ ಸಂದರ್ಭದಲ್ಲಿ ಅರ್ಜಿದಾರರು ಕಡ್ಡಾಯವಾಗಿ ಮಳೆನೀರು ಕೊಯ್ಲಿಗೆ ಸಂಬಂಧಿಸಿದಂತೆ ಪೂರ್ಣ ವಿವರಗಳನ್ನು ನಕ್ಷೆಯಲ್ಲಿ ಗುರುತಿಸಿ ಉದ್ದೇಶಿತ ಒಟ್ಟು ಕ್ಷೇತ್ರದಲ್ಲಿ ಯಾವುದೇ ರೀತಿಯ ಮಳೆನೀರು ವ್ಯರ್ಥವಾಗಿ ಹೊರಗೆ ಹೋಗದಂತೆ ಉದ್ದೇಶಿತ ಜಮೀನಿನಲ್ಲಿಯೇ ಭೂಮಿಯ ಒಳಗಡೆ ಇಂಗುವಂತೆ ಮಾಡಲು ವಿನ್ಯಾಸವನ್ನು ಸಿದ್ಧಪಡಿಸಿ ಪೂರ್ಣ ವಿವರಗಳನ್ನು ನಕ್ಷೆಯಲ್ಲಿ ಗುರುತಿಸಿ ತೋರಿಸತಕ್ಕದ್ದು.
8. ವಸತಿ ಯೋಜನೆಯಲ್ಲಿನ ಘನತ್ಯಾಜ್ಯಗಳನ್ನು ಹಸಿತ್ಯಾಜ್ಯ, ಒಣತ್ಯಾಜ್ಯ ಪ್ಲಾಸ್ಟಿಕ್ ಮತ್ತು ಇತ್ಯಾದಿಯಾಗಿ ವಿಂಗಡಿಸಿ, Compost ಮಾಡಲು ಸೂಕ್ತ ಸ್ಥಳವನ್ನು ಕಾಯ್ದಿರಿಸತಕ್ಕದ್ದು. ಹಾಗೂ Dual Piping System ಅನ್ನು ಸಹ ಅಳವಡಿಸತಕ್ಕದ್ದು.
9. ಪ್ರಸ್ತಾಪಿತ ಜಮೀನನ್ನು ಅಭಿವೃದ್ಧಿಪಡಿಸುವ ಸಂದರ್ಭದಲ್ಲಿ ಭೂಮಿಯ ಒಳಗಡೆ ಎಲೆಕ್ಟ್ರಿಕ್ ಕೇಬಲ್ ಗಳನ್ನು ಅಳವಡಿಸತಕ್ಕದ್ದು.
10. ನಾಲಾ ಬಫರ್ ಗಾಗಿ ಕಾಯ್ದಿರಿಸಿರುವ ಪ್ರದೇಶವನ್ನು ಸ್ಥಳೀಯ ಸಂಸ್ಥೆ ಅಥವಾ ಬೆಂಗಳೂರು ನೀರು ಸರಬರಾಜು ಮತ್ತು ಒಳಚರಂಡಿ ಮಂಡಳಿ ಇತರೆ ಸರ್ಕಾರಿ ಅಥವಾ ಸರ್ಕಾರೇತರ ಸಂಸ್ಥೆಗಳಿಂದ Storm Water Drain ಅಥವಾ ಒಳಚರಂಡಿ ವ್ಯವಸ್ಥೆಗಳು ಹಾಗೂ ರಸ್ತೆಯನ್ನು ಅಭಿವೃದ್ಧಿಪಡಿಸುವ ಸಂದರ್ಭದಲ್ಲಿ ಮುಘತ್ತಾಗಿ ಸಾರ್ವಜನಿಕ ಉಪಯೋಗಕ್ಕಾಗಿ ನೋಂದಾಯಿತ ಪರಿತ್ಯಾಜನಾ ಪತ್ರದ ಮೂಲಕ ಪ್ರಾಧಿಕಾರಕ್ಕೆ ಹಸ್ತಾಂತರಿಸತಕ್ಕದ್ದು.
11. ಬಫರ್ ಪ್ರದೇಶದಲ್ಲಿ ಗಿಡ ಮರಗಳನ್ನು ಬೆಳಸತಕ್ಕದ್ದು.

**ಠರಾವು ಸಂಖ್ಯೆ: 275/ 2015, ದಿನಾಂಕ 31.01.2015**

**ವಿಷಯ:-** ಬೆಂಗಳೂರು ಪೂರ್ವ ತಾಲ್ಲೂಕು, ವರ್ತೂರು ಹೋಬಳಿ, ಗುಂಜೂರು ಗ್ರಾಮದ ಸರ್ವೆ ನಂ. 160/1 ರಲ್ಲಿನ 00 ಎಕರೆ 10ಗುಂಟೆ, 160/2 ರಲ್ಲಿನ 00 ಎಕರೆ 10ಗುಂಟೆ ಮತ್ತು 160/3 ರಲ್ಲಿನ 00ಎಕರೆ 10 ಗುಂಟೆ ಒಟ್ಟು 00ಎಕರೆ 30ಗುಂಟೆ ವಿಸ್ತೀರ್ಣದ ಪ್ರದೇಶವನ್ನು ವಸತಿ(ಪ್ರಧಾನ) ಸೆನ್ಸಿಟೀವ್ ವಲಯದಿಂದ ವಿಮುಕ್ತಿಗೊಳಿಸಿ ಅಭಿವೃದ್ಧಿಗಳನ್ನು ಅನುಮತಿಸಲು ಅರ್ಜಿದಾರರಾದ ಶ್ರೀ ಪಿ.ಲೋಹಿತ್ ಮತ್ತು ಇತರರು ಕೋರಿರುವ ಬಗ್ಗೆ.

ವಿಷಯದಲ್ಲಿನ ಅಂಶಗಳನ್ನು ಪರಿಶೀಲಿಸಿ ಚರ್ಚಿಸಲಾಯಿತು. ಚರ್ಚೆಯ ನಂತರ, ಪ್ರಶ್ನಿತ ಪ್ರದೇಶವು RMP-2015ರಂತೆ ವಸತಿ (ಪ್ರಧಾನ) ಸೆನ್ಸಿಟೀವ್ ಗಾಗಿ ವರ್ಗೀಕರಿಸಿರುವ ಪ್ರದೇಶದಲ್ಲಿ ಉದ್ದೇಶಿತ ಬೆಳವಣಿಗೆಗಳಿಂದ


ಸರ್ಕಾರಿ ಅಧಿಕಾರಿಗಳಿಗೆ  
ಬೆಂಗಳೂರು ಅಭಿವೃದ್ಧಿ ಪ್ರಾಧಿಕಾರ  
ಬೆಂಗಳೂರು.

20

*Ball*  
Commissioner

ಯಾವುದೇ ಅಸಂಸ್ಕೃತ ತ್ಯಾಜ್ಯ ನೀರನ್ನು ಹೊರಬಿಡದೇ ಇರುವ ನಿಭಂದನೆ ಹಾಗೂ ಈ ಕೆಳಕಂಡ ಷರತ್ತುಗಳನ್ನು ವಿಧಿಸಿ, ಬೆಂಗಳೂರು ಪೂರ್ವ ತಾಲ್ಲೂಕು, ವರ್ತೂರು ಹೋಬಳಿ, ಗುಂಜೂರು ಗ್ರಾಮದ ಸರ್ವೆ ನಂ. 160/1 ರಲ್ಲಿನ 00 ಎಕರೆ 10ಗುಂಟೆ, 160/2 ರಲ್ಲಿನ 00 ಎಕರೆ 10ಗುಂಟೆ ಮತ್ತು 160/3 ರಲ್ಲಿನ 00ಎಕರೆ 10 ಗುಂಟೆ ಒಟ್ಟು 00ಎಕರೆ 30ಗುಂಟೆ ವಿಸ್ತೀರ್ಣದ ಪ್ರದೇಶವನ್ನು ವಸತಿ(ಪ್ರಧಾನ) ಸೆನ್ಸಿಟೀವ್ ವಲಯದಿಂದ ವಿಮುಕ್ತಿಗೊಳಿಸಿ ಅಭಿವೃದ್ಧಿಗಳನ್ನು ಅನುಮತಿಸಲು ತೀರ್ಮಾನಿಸಲಾಯಿತು.

1. ಸದರಿ ಪ್ರದೇಶದಲ್ಲಿ ಅಭಿವೃದ್ಧಿ ಅಥವಾ ಕಟ್ಟಡ ನಿರ್ಮಾಣಗಳನ್ನು ಕೈಗೊಳ್ಳುವ ಪೂರ್ವದಲ್ಲಿ ಸಕ್ಷಮ ಪ್ರಾಧಿಕಾರದಿಂದ ಕರ್ನಾಟಕ ನಗರ ಮತ್ತು ಗ್ರಾಮಾಂತರ ಯೋಜನಾ ಕಾಯ್ದೆ 1961 ರ ಕಲಂ 15 ಮತ್ತು 17 ರಡಿಯಲ್ಲಿ ಸೂಕ್ತ ನಕ್ಷೆ ಅನುಮೋದನೆ ಮತ್ತು ಅನುಮತಿಯನ್ನು ಪಡೆಯತಕ್ಕದ್ದು.
2. ಸ್ವಾಭಾವಿಕವಾಗಿ ಇಳಿಮಟ್ಟದ ಕಡೆ ಹೋಗುವ ಮಳೆ ನೀರನ್ನು ಡೈನ್ ಮುಖಾಂತರ ವ್ಯಾಲಿಗೆ ತಂದು ಸೇರಿಸುವುದು ಹಾಗೂ ನೀರು ಸರಾಗವಾಗಿ ಹರಿಯಲು ಸೂಕ್ತ ವ್ಯವಸ್ಥೆ ಮಾಡುವುದು.
3. ಕಟ್ಟಡ ನಕ್ಷೆ ಅನುಮೋದನೆ ಸಮಯದಲ್ಲಿ ತಳಮಹಡಿ ಅಗತ್ಯತೆ ಬಗ್ಗೆ Water table ನ ವರದಿ ಪಡೆದು ಅದಕ್ಕನುಗುಣವಾಗಿ ಕ್ರಮ ಜರುಗಿಸುವುದು.
4. ಅಭಿವೃದ್ಧಿ ಯೋಜನಾ ನಕ್ಷೆ ಹಾಗೂ ಕಟ್ಟಡ ನಕ್ಷೆಯನ್ನು ಸಕ್ಷಮ ಪ್ರಾಧಿಕಾರದಿಂದ ಅನುಮೋದಿಸಿಕೊಳ್ಳುವುದು.
5. ಪ್ರಶ್ನಿತ ಪ್ರದೇಶಕ್ಕೆ ಇರುವ ರಸ್ತೆಯ ಬಗ್ಗೆ ನಕ್ಷೆ ಮಂಜೂರಾತಿ ನೀಡುವ ಸಕ್ಷಮ ಪ್ರಾಧಿಕಾರವು ಪರಿಶೀಲಿಸಿಕೊಳ್ಳುವುದು.
6. ಕುಡಿಯುವ ನೀರು ವ್ಯವಸ್ಥೆಯನ್ನು ಹಾಗೂ ತ್ಯಾಜ್ಯ ನೀರು ವಿಲೇವಾರಿಗಾಗಿ Sewage Treatment Plant ಸಹಿತ ಒಳಚರಂಡಿ ವ್ಯವಸ್ಥೆಯನ್ನು ಅರ್ಜಿದಾರರೇ ಕಲ್ಪಿಸುವುದು.
7. ಪ್ರಸ್ತಾಪಿತ ಜಮೀನನ್ನು ಅಭಿವೃದ್ಧಿ ಪಡಿಸುವ ಸಂದರ್ಭದಲ್ಲಿ ಅರ್ಜಿದಾರರು ಕಡ್ಡಾಯವಾಗಿ ಮಳೆನೀರು ಕೊಯ್ಲಿಗೆ ಸಂಬಂಧಿಸಿದಂತೆ ಪೂರ್ಣ ವಿವರಗಳನ್ನು ನಕ್ಷೆಯಲ್ಲಿ ಗುರುತಿಸಿ ಉದ್ದೇಶಿತ ಒಟ್ಟು ಕ್ಷೇತ್ರದಲ್ಲಿ ಯಾವುದೇ ರೀತಿಯ ಮಳೆನೀರು ವ್ಯರ್ಥವಾಗಿ ಹೊರಗೆ ಹೋಗದಂತೆ ಉದ್ದೇಶಿತ ಜಮೀನಿನಲ್ಲಿಯೇ ಭೂಮಿಯ ಒಳಗಡೆ ಇಂಗುವಂತೆ ಮಾಡಲು ವಿನ್ಯಾಸವನ್ನು ಸಿದ್ಧಪಡಿಸಿ ಪೂರ್ಣ ವಿವರಗಳನ್ನು ನಕ್ಷೆಯಲ್ಲಿ ಗುರುತಿಸಿ ತೋರಿಸತಕ್ಕದ್ದು.
8. ವಸತಿ ಯೋಜನೆಯಲ್ಲಿನ ಘನತ್ಯಾಜ್ಯಗಳನ್ನು ಹಸಿತ್ಯಾಜ್ಯ, ಒಣತ್ಯಾಜ್ಯ ಪ್ಲಾಸ್ಟಿಕ್ ಮತ್ತು ಇತ್ಯಾದಿಯಾಗಿ ವಿಂಗಡಿಸಿ, Compost ಮಾಡಲು ಸೂಕ್ತ ಸ್ಥಳವನ್ನು ಕಾಯ್ದಿರಿಸತಕ್ಕದ್ದು. ಹಾಗೂ Dual Piping System ಅನ್ನು ಸಹ ಅಳವಡಿಸತಕ್ಕದ್ದು.

  
 ಸರ್ಕಾರ ಯೋಜನೆ/ಸೇವೆಗಳು,  
 ಬೆಂಗಳೂರು ಅಭಿವೃದ್ಧಿ ಪ್ರಾಧಿಕಾರ,  
 ಬೆಂಗಳೂರು.

  
**Commissioner**

9. ಪ್ರಸ್ತಾಪಿತ ಜಮೀನನ್ನು ಅಭಿವೃದ್ಧಿಪಡಿಸುವ ಸಂದರ್ಭದಲ್ಲಿ ಭೂಮಿಯ ಒಳಗಡೆ ಎಲೆಕ್ಟ್ರಿಕ್ ಕೇಬಲ್ ಗಳನ್ನು ಅಳವಡಿಸತಕ್ಕದ್ದು.
10. ನಾಲಾ ಬಫರ್ ಗಾಗಿ ಕಾಯ್ದಿರಿಸಿರುವ ಪ್ರದೇಶವನ್ನು ಸ್ಥಳೀಯ ಸಂಸ್ಥೆ ಅಥವಾ ಬೆಂಗಳೂರು ನೀರು ಸರಬರಾಜು ಮತ್ತು ಒಳಚರಂಡಿ ಮಂಡಳಿ ಇತರೆ ಸರ್ಕಾರಿ ಅಥವಾ ಸರ್ಕಾರೇತರ ಸಂಸ್ಥೆಗಳಿಂದ Storm Water Drain ಅಥವಾ ಒಳಚರಂಡಿ ವ್ಯವಸ್ಥೆಗಳು ಹಾಗೂ ರಸ್ತೆಯನ್ನು ಅಭಿವೃದ್ಧಿಪಡಿಸುವ ಸಂದರ್ಭದಲ್ಲಿ ಮುಫತ್ತಾಗಿ ಸಾರ್ವಜನಿಕ ಉಪಯೋಗಕ್ಕಾಗಿ ನೋಂದಾಯಿತ ಪರಿತ್ಯಾಜನಾ ಪತ್ರದ ಮೂಲಕ ಪ್ರಾಧಿಕಾರಕ್ಕೆ ಹಸ್ತಾಂತರಿಸತಕ್ಕದ್ದು.
11. ಬಫರ್ ಪ್ರದೇಶದಲ್ಲಿ ಗಿಡ ಮರಗಳನ್ನು ಬೆಳಸತಕ್ಕದ್ದು.

**ಠರಾವು ಸಂಖ್ಯೆ: 276/ 2015, ದಿನಾಂಕ 31.01.2015**

**ವಿಷಯ:-** ಬೆಂಗಳೂರು ದಕ್ಷಿಣ ತಾಲ್ಲೂಕು, ಕೆಂಗೇರಿ ಹೋಬಳಿ, ಗಾಣಕಲ್ಲು ಗ್ರಾಮದ ಸರ್ವೆ ನಂ. 15/4 ಸಿ, 15/4ಡಿ, 15/4ಇ ಮತ್ತು 15/6 ರಲ್ಲಿನ ಒಟ್ಟು 04 ಎಕರೆ 02 ಗುಂಟೆ ಅಥವಾ 16389.54 ಚ.ಮೀ ವಿಸ್ತೀರ್ಣದ ವಸತಿ (ಪ್ರಧಾನ) ಸೆನ್ಸಿಟೀವ್ ವಲಯದಲ್ಲಿ ವಸತಿ ಅಭಿವೃದ್ಧಿಗೆ ಅನುಮತಿ ನೀಡುವಂತೆ ಅರ್ಜಿದಾರರಾದ ಶ್ರೀ ಡಿ. ಸುಂದರ ರಾಮಿರೆಡ್ಡಿ ರವರು ಕೋರಿರುವ ಬಗ್ಗೆ.


ಪ್ರಾಧಿಕಾರದ ನಗರ ಯೋಜನಾ ಸೆನ್ಸಿಟೀವ್ ವಲಯ ಉಪ ಸಮಿತಿ ಸಭೆಯ ಮುಂದೆ ಮಂಡಿಸಿದ ಟಿಪ್ಪಣಿಯನ್ನು ಪರಿಶೀಲಿಸಿ ಚರ್ಚಿಸಲಾಯಿತು. ಚರ್ಚೆಯ ನಂತರ, ಪ್ರಶ್ನಿತ ಪ್ರದೇಶದ ಪೂರ್ವ ಭಾಗದಲ್ಲಿನ ಹಳ್ಳಕ್ಕಿಂತ ಪ್ರಶ್ನಿತ ಪ್ರದೇಶವು 3.97 ಮೀ ಎತ್ತರದಲ್ಲಿದ್ದು, ದಕ್ಷಿಣ ದಿಕ್ಕಿನಲ್ಲಿರುವ ಉತ್ತರಹಳ್ಳಿ - ಕೆಂಗೇರಿ ರಸ್ತೆಗೆ ಹೊಂದಿಕೊಂಡಿರುವ ಪ್ರದೇಶವೂ ಅರ್ಜಿದಾರರ ಮಾಲೀಕತ್ವದಲ್ಲಿರುವುದರಿಂದ ಪೂರ್ವ ಭಾಗದಲ್ಲಿನ ನಾಲಾವು ಸೆಕೆಂಡರಿ ನಾಲಾ ಆಗಿರುವುದರಿಂದ ನಾಲಾ ಮಧ್ಯಭಾಗದಿಂದ 25 ಮೀ ಪ್ರದೇಶವನ್ನು ಬಫರ್ ಗಾಗಿ ಕಾಯ್ದಿರಿಸಬೇಕೆಂದೂ, ಗ್ರಾಮ ನಕ್ಷೆಯಂತೆ ನಾಲಾ ಖರಾಬನ್ನು ಯಥಾವತ್ತಾಗಿ ಕಾಯ್ದಿರಿಸುವ ಹಾಗೂ ಉದ್ದೇಶಿತ ಬೆಳವಣಿಗೆಗಳಿಂದ ಯಾವುದೇ ಅಸಂಸ್ಕರಿಸಿತ ತ್ಯಾಜ್ಯ ನೀರನ್ನು ಹೊರಬಿಡದೇ ಇರುವ ನಿಭಂದನೆ ಹಾಗೂ ಈ ಕೆಳಕಂಡ ಷರತ್ತುಗಳನ್ನು ವಿಧಿಸಿ, ಬೆಂಗಳೂರು ದಕ್ಷಿಣ ತಾಲ್ಲೂಕು, ಕೆಂಗೇರಿ ಹೋಬಳಿ, ಗಾಣಕಲ್ಲು ಗ್ರಾಮದ ಸರ್ವೆ ನಂ. 15/4 ಸಿ, 15/4ಡಿ, 15/4ಇ ಮತ್ತು 15/6 ರಲ್ಲಿನ ಒಟ್ಟು 04 ಎಕರೆ 02 ಗುಂಟೆ ಅಥವಾ 16389.54 ಚ.ಮೀ ವಿಸ್ತೀರ್ಣದ ವಸತಿ (ಪ್ರಧಾನ) ಸೆನ್ಸಿಟೀವ್ ವಲಯ ಪ್ರದೇಶದಲ್ಲಿ ವಸತಿ ಅಭಿವೃದ್ಧಿಗಳನ್ನು ಅನುಮತಿಸಲು ತೀರ್ಮಾನಿಸಲಾಯಿತು.

ನಗರ ಯೋಜನಾ ಸಭೆಯು,  
ಬೆಂಗಳೂರು ಅಭಿವೃದ್ಧಿ ಪ್ರಾಧಿಕಾರ,  
ಬೆಂಗಳೂರು.

22

*Ball*  
Commissioner

1. ಸದರಿ ಪ್ರದೇಶದಲ್ಲಿ ಅಭಿವೃದ್ಧಿ ಅಥವಾ ಕಟ್ಟಡ ನಿರ್ಮಾಣಗಳನ್ನು ಕೈಗೊಳ್ಳುವ ಪೂರ್ವದಲ್ಲಿ ಸಕ್ಷಮ ಪ್ರಾಧಿಕಾರದಿಂದ ಕರ್ನಾಟಕ ನಗರ ಮತ್ತು ಗ್ರಾಮಾಂತರ ಯೋಜನಾ ಕಾಯ್ದೆ 1961 ರ ಕಲಂ 15 ಮತ್ತು 17 ರಡಿಯಲ್ಲಿ ಸೂಕ್ತ ನಕ್ಷೆ ಅನುಮೋದನೆ ಮತ್ತು ಅನುಮತಿಯನ್ನು ಪಡೆಯತಕ್ಕದ್ದು.
2. ಸ್ವಾಭಾವಿಕವಾಗಿ ಇಳಿಮಟ್ಟದ ಕಡೆ ಹೋಗುವ ಮಳೆ ನೀರನ್ನು ಡೈನ್ ಮುಖಾಂತರ ವ್ಯಾಲಿಗೆ ತಂದು ಸೇರಿಸುವುದು ಹಾಗೂ ನೀರು ಸರಾಗವಾಗಿ ಹರಿಯಲು ಸೂಕ್ತ ವ್ಯವಸ್ಥೆ ಮಾಡುವುದು.
3. ಕಟ್ಟಡ ನಕ್ಷೆ ಅನುಮೋದನೆ ಸಮಯದಲ್ಲಿ ತಳಮಹಡಿ ಅಗತ್ಯತೆ ಬಗ್ಗೆ Water table ನ ವರದಿ ಪಡೆದು ಅದಕ್ಕನುಗುಣವಾಗಿ ಕ್ರಮ ಜರುಗಿಸುವುದು.
4. ಅಭಿವೃದ್ಧಿ ಯೋಜನಾ ನಕ್ಷೆ ಹಾಗೂ ಕಟ್ಟಡ ನಕ್ಷೆಯನ್ನು ಸಕ್ಷಮ ಪ್ರಾಧಿಕಾರದಿಂದ ಅನುಮೋದಿಸಿಕೊಳ್ಳುವುದು.
5. ಪ್ರಶ್ನಿತ ಪ್ರದೇಶಕ್ಕೆ ಇರುವ ರಸ್ತೆಯ ಬಗ್ಗೆ ನಕ್ಷೆ ಮಂಜೂರಾತಿ ನೀಡುವ ಸಕ್ಷಮ ಪ್ರಾಧಿಕಾರವು ಪರಿಶೀಲಿಸಿಕೊಳ್ಳುವುದು.
6. ಕುಡಿಯುವ ನೀರು ವ್ಯವಸ್ಥೆಯನ್ನು ಹಾಗೂ ತ್ಯಾಜ್ಯ ನೀರು ವಿಲೇವಾರಿಗಾಗಿ Sewage Treatment Plant ಸಹಿತ ಒಳಚರಂಡಿ ವ್ಯವಸ್ಥೆಯನ್ನು ಅರ್ಜಿದಾರರೇ ಕಲ್ಪಿಸುವುದು.
7. ಪ್ರಸ್ತಾಪಿತ ಜಮೀನನ್ನು ಅಭಿವೃದ್ಧಿ ಪಡಿಸುವ ಸಂದರ್ಭದಲ್ಲಿ ಅರ್ಜಿದಾರರು ಕಡ್ಡಾಯವಾಗಿ ಮಳೆನೀರು ಕೊಯ್ಲಿಗೆ ಸಂಬಂಧಿಸಿದಂತೆ ಪೂರ್ಣ ವಿವರಗಳನ್ನು ನಕ್ಷೆಯಲ್ಲಿ ಗುರುತಿಸಿ ಉದ್ದೇಶಿತ ಒಟ್ಟು ಕ್ಷೇತ್ರದಲ್ಲಿ ಯಾವುದೇ ರೀತಿಯ ಮಳೆನೀರು ವ್ಯರ್ಥವಾಗಿ ಹೊರಗೆ ಹೋಗದಂತೆ ಉದ್ದೇಶಿತ ಜಮೀನಿನಲ್ಲಿಯೇ ಭೂಮಿಯ ಒಳಗಡೆ ಇಂಗುವಂತೆ ಮಾಡಲು ವಿನ್ಯಾಸವನ್ನು ಸಿದ್ಧಪಡಿಸಿ ಪೂರ್ಣ ವಿವರಗಳನ್ನು ನಕ್ಷೆಯಲ್ಲಿ ಗುರುತಿಸಿ ತೋರಿಸತಕ್ಕದ್ದು.
8. ವಸತಿ ಯೋಜನೆಯಲ್ಲಿನ ಘನತ್ಯಾಜ್ಯಗಳನ್ನು ಹಸಿತ್ಯಾಜ್ಯ, ಒಣತ್ಯಾಜ್ಯ ಪ್ಲಾಸ್ಟಿಕ್ ಮತ್ತು ಇತ್ಯಾದಿಯಾಗಿ ವಿಂಗಡಿಸಿ, Compost ಮಾಡಲು ಸೂಕ್ತ ಸ್ಥಳವನ್ನು ಕಾಯ್ದಿರಿಸತಕ್ಕದ್ದು. ಹಾಗೂ Dual Piping System ಅನ್ನು ಸಹ ಅಳವಡಿಸತಕ್ಕದ್ದು.
9. ಪ್ರಸ್ತಾಪಿತ ಜಮೀನನ್ನು ಅಭಿವೃದ್ಧಿಪಡಿಸುವ ಸಂದರ್ಭದಲ್ಲಿ ಭೂಮಿಯ ಒಳಗಡೆ ಎಲೆಕ್ಟ್ರಿಕ್ ಕೇಬಲ್ ಗಳನ್ನು ಅಳವಡಿಸತಕ್ಕದ್ದು.
10. ನಾಲಾ ಬಫರ್ ಗಾಗಿ ಕಾಯ್ದಿರಿಸಿರುವ ಪ್ರದೇಶವನ್ನು ಸ್ಥಳೀಯ ಸಂಸ್ಥೆ ಅಥವಾ ಬೆಂಗಳೂರು ನೀರು ಸರಬರಾಜು ಮತ್ತು ಒಳಚರಂಡಿ ಮಂಡಳಿ ಇತರೆ ಸರ್ಕಾರಿ ಅಥವಾ ಸರ್ಕಾರೇತರ ಸಂಸ್ಥೆಗಳಿಂದ Storm Water Drain ಅಥವಾ ಒಳಚರಂಡಿ ವ್ಯವಸ್ಥೆಗಳು ಹಾಗೂ ರಸ್ತೆಯನ್ನು ಅಭಿವೃದ್ಧಿಪಡಿಸುವ ಸಂದರ್ಭದಲ್ಲಿ ಮುಖ್ಯವಾಗಿ ಸಾರ್ವಜನಿಕ ಉಪಯೋಗಕ್ಕಾಗಿ ನೋಂದಾಯಿತ ಪರಿತ್ಯಾಜನಾ ಪತ್ರದ ಮೂಲಕ ಪ್ರಾಧಿಕಾರಕ್ಕೆ ಹಸ್ತಾಂತರಿಸತಕ್ಕದ್ದು.

  
 ಸಗರ ಯೋಜಕ ಸದ್ಯಾಜ್ಯ/1) 23  
 ಬೆಂಗಳೂರು ಅಭಿವೃದ್ಧಿ ಪ್ರಾಧಿಕಾರ.  
 ಬೆಂಗಳೂರು.


  
**Commissioner**

11. ಬಫರ್ ಪ್ರದೇಶದಲ್ಲಿ ಗಿಡ ಮರಗಳನ್ನು ಬೆಳಸತಕ್ಕದ್ದು.

**ಠರಾವು ಸಂಖ್ಯೆ: 277/ 2015, ದಿನಾಂಕ 31.01.2015**

**ವಿಷಯ:-** ಬೆಂಗಳೂರು ದಕ್ಷಿಣ ತಾಲ್ಲೂಕು, ಕೆಂಗೇರಿ ಹೋಬಳಿ, ಕುಂಬಳಗೋಡು ಗ್ರಾಮದ ಸರ್ವೆ ನಂ.41/1 ರಲ್ಲಿ 29 ಗುಂಟೆ, ಸರ್ವೆ ನಂ.41/11 ರಲ್ಲಿ 01 ಎಕರೆ 19 ಗುಂಟೆ, ಸರ್ವೆ ನಂ.41/12 ರಲ್ಲಿ 01 ಎಕರೆ 18 ಗುಂಟೆ, ಸರ್ವೆ ನಂ.41/13 ರಲ್ಲಿ 01 ಎಕರೆ 14 ಗುಂಟೆ, ಸರ್ವೆ ನಂ.41/14 ರಲ್ಲಿ 29 ಗುಂಟೆ, ಸರ್ವೆ ನಂ.42/1 ರಲ್ಲಿ 18 ಗುಂಟೆ , ಸರ್ವೆ ನಂ.42/3 ರಲ್ಲಿ 03 ಎಕರೆ 34 ಗುಂಟೆ (02ಗುಂಟೆ ಖರಾಬನ್ನು ಹೊರತುಪಡಿಸಿದೆ) ಸರ್ವೆ ನಂ.42/4 ರಲ್ಲಿ 05ಗುಂಟೆ, ಸರ್ವೆ ನಂ.117/1 ರಲ್ಲಿ 01ಎಕರೆ 08ಗುಂಟೆ, ಸರ್ವೆ ನಂ.117/13 ರಲ್ಲಿ 07ಗುಂಟೆ, ಸರ್ವೆ ನಂ.118/1 ರಲ್ಲಿ 0-28ಗುಂಟೆ, ಸರ್ವೆ ನಂ.118/2 ರಲ್ಲಿ 20 ಗುಂಟೆ, ಸರ್ವೆ ನಂ.118/3ಎ ರಲ್ಲಿ 05 ಎಕರೆ 25 ಗುಂಟೆ, ಸರ್ವೆ ನಂ.118/3ಬಿ ರಲ್ಲಿ 20ಗುಂಟೆ, ಸರ್ವೆ ನಂ.118/4 ರಲ್ಲಿ 11 ಗುಂಟೆ ಸರ್ವೆ ನಂ.118/5 ರಲ್ಲಿ 12ಗುಂಟೆ, ಸರ್ವೆ ನಂ.118/6 ರಲ್ಲಿ 16 ಗುಂಟೆ, ಸರ್ವೆ ನಂ.118/7 ರಲ್ಲಿ 16 ಗುಂಟೆ, ಸರ್ವೆ ನಂ.118/8 ರಲ್ಲಿ 13 ಗುಂಟೆ, ಸರ್ವೆ ನಂ.118/9 ರಲ್ಲಿ 20ಗುಂಟೆ, ಒಟ್ಟು 21 ಎಕರೆ 02 ಗುಂಟೆ ಅಥವಾ 85185.14ಚ.ಮೀ ವಿಸ್ತೀರ್ಣದ ಪ್ರದೇಶವು ವಸತಿ (ಮುಖ್ಯ) ಸೆನ್ಸಿಟೀವ್ ವಲಯದಲ್ಲಿದ್ದು, ಅಭಿವೃದ್ಧಿಪಡಿಸಲು ಅನುಮತಿ ನೀಡುವಂತೆ ಅರ್ಜಿದಾರರಾದ ಶ್ರೀ ಜಿ.ಎಸ್. ರಾಜೇಶ್ ರವರು ಕೋರಿರುವ ಬಗ್ಗೆ.

ಪ್ರಾಧಿಕಾರದ ನಗರ ಯೋಜನಾ ಸೆನ್ಸಿಟೀವ್ ವಲಯ ಉಪ ಸಮಿತಿ ಸಭೆಯ ಮುಂದೆ ಮಂಡಿಸಿದ ಟಿಪ್ಪಣಿಯನ್ನು ಪರಿಶೀಲಿಸಿ ಚರ್ಚಿಸಲಾಯಿತು. ಚರ್ಚೆಯ ನಂತರ, ಪ್ರಶ್ನಿತ ಪ್ರದೇಶವು ಬೆಂಗಳೂರು - ಮೈಸೂರು ರಸ್ತೆಗೆ ಹೊಂದಿಕೊಂಡಿರುವುದರಿಂದ, ಪ್ರಶ್ನಿತ ಪ್ರದೇಶದ ಉತ್ತರ - ಪಶ್ಚಿಮ ದಿಕ್ಕಿನಲ್ಲಿರುವ ಕೆರೆಯ ಅಂಚಿನಿಂದ 30 ಮೀ ಪ್ರದೇಶವನ್ನು ಬಫರ್ ಗಾಗಿ ಕಾಯ್ದಿರಿಸಬೇಕೆಂದೂ ಬೆಂಗಳೂರು - ಮೈಸೂರು ರಸ್ತೆಯ ಇನ್ನೊಂದು ಬದಿಯಲ್ಲಿರುವ ಕೈಗಾರಿಕಾ ಪ್ರದೇಶದಿಂದ ರಸ್ತೆ ಚರಂಡಿಯು ಮುಂದುವರೆದು ಅರ್ಜಿದಾರರ ಜಮೀನಿನಲ್ಲಿ water logging ಆಗಿರುವುದರಿಂದ ಸದರಿ ರಸ್ತೆ ಚರಂಡಿಯನ್ನು ಸೂಕ್ತವಾಗಿ ಮುಂದುವರಿಸಲು ಕ್ರಮ ಕೈಗೊಳ್ಳಬೇಕೆಂದು ಹಾಗೂ ಸದರಿ ಪ್ರದೇಶದಲ್ಲಿ ಉದ್ದೇಶಿತ ಬೆಳವಣಿಗೆಗಳಿಂದ ಯಾವುದೇ ಅಸಂಸ್ಕರಿಸಿತ ತ್ಯಾಜ್ಯ ನೀರನ್ನು ಹೊರಬಿಡದೇ ಇರುವ ನಿಭಂದನೆ ಹಾಗೂ ಈ ಕೆಳಕಂಡ ಷರತ್ತುಗಳನ್ನು ವಿಧಿಸಿ, ಬೆಂಗಳೂರು ದಕ್ಷಿಣ ತಾಲ್ಲೂಕು, ಕೆಂಗೇರಿ ಹೋಬಳಿ, ಕುಂಬಳಗೋಡು ಗ್ರಾಮದ ಸರ್ವೆ ನಂ.41/1 ರಲ್ಲಿ 29 ಗುಂಟೆ, ಸರ್ವೆ ನಂ.41/11 ರಲ್ಲಿ 01 ಎಕರೆ 19 ಗುಂಟೆ, ಸರ್ವೆ ನಂ.41/12 ರಲ್ಲಿ 01 ಎಕರೆ 18 ಗುಂಟೆ, ಸರ್ವೆ ನಂ.41/13 ರಲ್ಲಿ 01 ಎಕರೆ 14 ಗುಂಟೆ, ಸರ್ವೆ ನಂ.41/14 ರಲ್ಲಿ 29 ಗುಂಟೆ, ಸರ್ವೆ ನಂ.42/1 ರಲ್ಲಿ 18 ಗುಂಟೆ , ಸರ್ವೆ ನಂ.42/3 ರಲ್ಲಿ 03 ಎಕರೆ 34 ಗುಂಟೆ (02ಗುಂಟೆ ಖರಾಬನ್ನು ಹೊರತುಪಡಿಸಿದೆ) ಸರ್ವೆ ನಂ.42/4 ರಲ್ಲಿ 05ಗುಂಟೆ, ಸರ್ವೆ

  
ನಗರ ಯೋಜನಾ ಸಭೆಯ  
ಬೆಂಗಳೂರು ಅಭಿವೃದ್ಧಿ ಪ್ರಾಧಿಕಾರ,  
ಬೆಂಗಳೂರು.

24

  
Commissioner



ನಂ.117/1 ರಲ್ಲಿ 01ಎಕರೆ 08ಗುಂಟೆ, ಸರ್ವೆ ನಂ.117/13 ರಲ್ಲಿ 07ಗುಂಟೆ, ಸರ್ವೆ ನಂ.118/1 ರಲ್ಲಿ 0-28ಗುಂಟೆ, ಸರ್ವೆ ನಂ.118/2 ರಲ್ಲಿ 20 ಗುಂಟೆ, ಸರ್ವೆ ನಂ.118/3ಎ ರಲ್ಲಿ 05 ಎಕರೆ 25 ಗುಂಟೆ, ಸರ್ವೆ ನಂ.118/3ಬಿ ರಲ್ಲಿ 20ಗುಂಟೆ, ಸರ್ವೆ ನಂ.118/4 ರಲ್ಲಿ 11 ಗುಂಟೆ ಸರ್ವೆ ನಂ.118/5 ರಲ್ಲಿ 12ಗುಂಟೆ, ಸರ್ವೆ ನಂ.118/6 ರಲ್ಲಿ 16 ಗುಂಟೆ, ಸರ್ವೆ ನಂ.118/7 ರಲ್ಲಿ 16 ಗುಂಟೆ, ಸರ್ವೆ ನಂ.118/8 ರಲ್ಲಿ 13 ಗುಂಟೆ, ಸರ್ವೆ ನಂ.118/9 ರಲ್ಲಿ 20ಗುಂಟೆ, ಒಟ್ಟು 21 ಎಕರೆ 02 ಗುಂಟೆ ಅಥವಾ 85185.14ಚ.ಮೀ ವಿಸ್ತೀರ್ಣದ ಪ್ರದೇಶದಲ್ಲಿ ಅಭಿವೃದ್ಧಿಗಳನ್ನು ಅನುಮತಿಸಲು ತೀರ್ಮಾನಿಸಲಾಯಿತು.

1. ಸದರಿ ಪ್ರದೇಶದಲ್ಲಿ ಅಭಿವೃದ್ಧಿ ಅಥವಾ ಕಟ್ಟಡ ನಿರ್ಮಾಣಗಳನ್ನು ಕೈಗೊಳ್ಳುವ ಪೂರ್ವದಲ್ಲಿ ಸಕ್ಷಮ ಪ್ರಾಧಿಕಾರದಿಂದ ಕರ್ನಾಟಕ ನಗರ ಮತ್ತು ಗ್ರಾಮಾಂತರ ಯೋಜನಾ ಕಾಯ್ದೆ 1961 ರ ಕಲಂ 15 ಮತ್ತು 17 ರಡಿಯಲ್ಲಿ ಸೂಕ್ತ ನಕ್ಷೆ ಅನುಮೋದನೆ ಮತ್ತು ಅನುಮತಿಯನ್ನು ಪಡೆಯತಕ್ಕದ್ದು.
2. ಸ್ವಾಭಾವಿಕವಾಗಿ ಇಳಿಮಟ್ಟದ ಕಡೆ ಹೋಗುವ ಮಳೆ ನೀರನ್ನು ಡೈನ್ ಮುಖಾಂತರ ವ್ಯಾಲಿಗೆ ತಂದು ಸೇರಿಸುವುದು ಹಾಗೂ ನೀರು ಸರಾಗವಾಗಿ ಹರಿಯಲು ಸೂಕ್ತ ವ್ಯವಸ್ಥೆ ಮಾಡುವುದು.
3. ಕಟ್ಟಡ ನಕ್ಷೆ ಅನುಮೋದನೆ ಸಮಯದಲ್ಲಿ ತಳಮಹಡಿ ಅಗತ್ಯತೆ ಬಗ್ಗೆ Water table ನ ವರದಿ ಪಡೆದು ಅದಕ್ಕನುಗುಣವಾಗಿ ಕ್ರಮ ಜರುಗಿಸುವುದು.
4. ಅಭಿವೃದ್ಧಿ ಯೋಜನಾ ನಕ್ಷೆ ಹಾಗೂ ಕಟ್ಟಡ ನಕ್ಷೆಯನ್ನು ಸಕ್ಷಮ ಪ್ರಾಧಿಕಾರದಿಂದ ಅನುಮೋದಿಸಿಕೊಳ್ಳುವುದು.
5. ಪ್ರಶ್ನಿತ ಪ್ರದೇಶಕ್ಕೆ ಇರುವ ರಸ್ತೆಯ ಬಗ್ಗೆ ನಕ್ಷೆ ಮಂಜೂರಾತಿ ನೀಡುವ ಸಕ್ಷಮ ಪ್ರಾಧಿಕಾರವು ಪರಿಶೀಲಿಸಿಕೊಳ್ಳುವುದು.
6. ಕುಡಿಯುವ ನೀರು ವ್ಯವಸ್ಥೆಯನ್ನು ಹಾಗೂ ತ್ಯಾಜ್ಯ ನೀರು ವಿಲೇವಾರಿಗಾಗಿ Sewage Treatment Plant ಸಹಿತ ಒಳಚರಂಡಿ ವ್ಯವಸ್ಥೆಯನ್ನು ಅರ್ಜಿದಾರರೇ ಕಲ್ಪಿಸುವುದು.
7. ಪ್ರಸ್ತಾಪಿತ ಜಮೀನನ್ನು ಅಭಿವೃದ್ಧಿ ಪಡಿಸುವ ಸಂದರ್ಭದಲ್ಲಿ ಅರ್ಜಿದಾರರು ಕಡ್ಡಾಯವಾಗಿ ಮಳೆನೀರು ಕೊಯ್ಲಿಗೆ ಸಂಬಂಧಿಸಿದಂತೆ ಪೂರ್ಣ ವಿವರಗಳನ್ನು ನಕ್ಷೆಯಲ್ಲಿ ಗುರುತಿಸಿ ಉದ್ದೇಶಿತ ಒಟ್ಟು ಕ್ಷೇತ್ರದಲ್ಲಿ ಯಾವುದೇ ರೀತಿಯ ಮಳೆನೀರು ವ್ಯರ್ಥವಾಗಿ ಹೊರಗೆ ಹೋಗದಂತೆ ಉದ್ದೇಶಿತ ಜಮೀನಿನಲ್ಲಿಯೇ ಭೂಮಿಯ ಒಳಗಡೆ ಇಂಗುವಂತೆ ಮಾಡಲು ವಿನ್ಯಾಸವನ್ನು ಸಿದ್ಧಪಡಿಸಿ ಪೂರ್ಣ ವಿವರಗಳನ್ನು ನಕ್ಷೆಯಲ್ಲಿ ಗುರುತಿಸಿ ತೋರಿಸತಕ್ಕದ್ದು.
8. ವಸತಿ ಯೋಜನೆಯಲ್ಲಿನ ಘನತ್ಯಾಜ್ಯಗಳನ್ನು ಹಸಿತ್ಯಾಜ್ಯ, ಒಣತ್ಯಾಜ್ಯ ಪ್ಲಾಸ್ಟಿಕ್ ಮತ್ತು ಇತ್ಯಾದಿಯಾಗಿ ವಿಂಗಡಿಸಿ, Compost ಮಾಡಲು ಸೂಕ್ತ ಸ್ಥಳವನ್ನು ಕಾಯ್ದಿರಿಸತಕ್ಕದ್ದು. ಹಾಗೂ Dual Piping System ಅನ್ನು ಸಹ ಅಳವಡಿಸತಕ್ಕದ್ದು.

ನಗರ ಯೋಜಕ ಸಚಿವರು  
ಬೆಂಗಳೂರು ಅಭಿವೃದ್ಧಿ ಪ್ರಾಧಿಕಾರ,  
ಬೆಂಗಳೂರು.

  
Commissioner


9. ಪ್ರಸ್ತಾಪಿತ ಜಮೀನನ್ನು ಅಭಿವೃದ್ಧಿಪಡಿಸುವ ಸಂದರ್ಭದಲ್ಲಿ ಭೂಮಿಯ ಒಳಗಡೆ ಎಲೆಕ್ಟ್ರಿಕ್ ಕೇಬಲ್ ಗಳನ್ನು ಅಳವಡಿಸತಕ್ಕದ್ದು.
10. ನಾಲಾ ಬಫರ್ ಗಾಗಿ ಕಾಯ್ದಿರಿಸಿರುವ ಪ್ರದೇಶವನ್ನು ಸ್ಥಳೀಯ ಸಂಸ್ಥೆ ಅಥವಾ ಬೆಂಗಳೂರು ನೀರು ಸರಬರಾಜು ಮತ್ತು ಒಳಚರಂಡಿ ಮಂಡಳಿ ಇತರೆ ಸರ್ಕಾರಿ ಅಥವಾ ಸರ್ಕಾರೇತರ ಸಂಸ್ಥೆಗಳಿಂದ Storm Water Drain ಅಥವಾ ಒಳಚರಂಡಿ ವ್ಯವಸ್ಥೆಗಳು ಹಾಗೂ ರಸ್ತೆಯನ್ನು ಅಭಿವೃದ್ಧಿಪಡಿಸುವ ಸಂದರ್ಭದಲ್ಲಿ ಮುಫತ್ತಾಗಿ ಸಾರ್ವಜನಿಕ ಉಪಯೋಗಕ್ಕಾಗಿ ನೋಂದಾಯಿತ ಪರಿತ್ಯಾಜನಾ ಪತ್ರದ ಮೂಲಕ ಪ್ರಾಧಿಕಾರಕ್ಕೆ ಹಸ್ತಾಂತರಿಸತಕ್ಕದ್ದು.
11. ಬಫರ್ ಪ್ರದೇಶದಲ್ಲಿ ಗಿಡ ಮರಗಳನ್ನು ಬೆಳೆಸತಕ್ಕದ್ದು.

**ಠರಾವು ಸಂಖ್ಯೆ: 278/ 2015, ದಿನಾಂಕ 31.01.2015**

**ವಿಷಯ:-** ಬೆಂಗಳೂರು ಪೂರ್ವ ತಾಲ್ಲೂಕು, ವರ್ತೂರು ಹೋಬಳಿ, ಕೆಂಪಾಪುರ ಗ್ರಾಮದ ಸರ್ವೆ ನಂ.16 ರ ಪೈಕಿ 00 ಎಕರೆ 26 ಗುಂಟೆ ಅಥವಾ 2645.86 ಚ.ಮೀ ವಿಸ್ತೀರ್ಣದ ವಸತಿ (ಪ್ರಧಾನ) ಸೆನ್ಸಿಟೀವ್ ವಲಯದಿಂದ ವಿಮುಕ್ತಿಗೊಳಿಸಿ ಅಭಿವೃದ್ಧಿಗಳನ್ನು ಅನುಮತಿಸಲು ಅರ್ಜಿದಾರರಾದ ಶ್ರೀಮತಿ ಕಮಲಮ್ಮ ಮತ್ತು ಶ್ರೀ ವೆಂಕಟೇಶ್ ರವರು ಕೋರಿರುವ ಬಗ್ಗೆ.


ವಿಷಯದಲ್ಲಿನ ಅಂಶಗಳನ್ನು ಪರಿಶೀಲಿಸಿ ಚರ್ಚಿಸಲಾಯಿತು. ಚರ್ಚೆಯ ನಂತರ, ಪ್ರಶ್ನಿತ ಪ್ರದೇಶವು RMP-2015ರಂತೆ ವಸತಿ (ಪ್ರಧಾನ) ಸೆನ್ಸಿಟೀವ್ ಗಾಗಿ ವರ್ಗೀಕರಿಸಿರುವ ಪ್ರದೇಶದಲ್ಲಿ ಉದ್ದೇಶಿತ ಬೆಳವಣಿಗೆಗಳಿಂದ ಯಾವುದೇ ಅಸಂಸ್ಕರಿಸಿತ ತ್ಯಾಜ್ಯ ನೀರನ್ನು ಹೊರಬಿಡದೇ ಇರುವ ನಿಭಂದನೆ ಹಾಗೂ ಈ ಕೆಳಕಂಡ ಷರತ್ತುಗಳನ್ನು ವಿಧಿಸಿ, ಬೆಂಗಳೂರು ಪೂರ್ವ ತಾಲ್ಲೂಕು, ವರ್ತೂರು ಹೋಬಳಿ, ಕೆಂಪಾಪುರ ಗ್ರಾಮದ ಸರ್ವೆ ನಂ.16 ರ ಪೈಕಿ 00 ಎಕರೆ 26 ಗುಂಟೆ ಅಥವಾ 2645.86 ಚ.ಮೀ ವಿಸ್ತೀರ್ಣದ ವಸತಿ (ಪ್ರಧಾನ) ಸೆನ್ಸಿಟೀವ್ ವಲಯದಿಂದ ವಿಮುಕ್ತಿಗೊಳಿಸಿ ಅಭಿವೃದ್ಧಿಗಳನ್ನು ಅನುಮತಿಸಲು ತೀರ್ಮಾನಿಸಲಾಯಿತು.

1. ಸದರಿ ಪ್ರದೇಶದಲ್ಲಿ ಅಭಿವೃದ್ಧಿ ಅಥವಾ ಕಟ್ಟಡ ನಿರ್ಮಾಣಗಳನ್ನು ಕೈಗೊಳ್ಳುವ ಪೂರ್ವದಲ್ಲಿ ಸಕ್ಷಮ ಪ್ರಾಧಿಕಾರದಿಂದ ಕರ್ನಾಟಕ ನಗರ ಮತ್ತು ಗ್ರಾಮಾಂತರ ಯೋಜನಾ ಕಾಯ್ದೆ 1961 ರ ಕಲಂ 15 ಮತ್ತು 17 ರಡಿಯಲ್ಲಿ ಸೂಕ್ತ ನಕ್ಷೆ ಅನುಮೋದನೆ ಮತ್ತು ಅನುಮತಿಯನ್ನು ಪಡೆಯತಕ್ಕದ್ದು.
2. ಸ್ವಾಭಾವಿಕವಾಗಿ ಇಳಿಮಟ್ಟದ ಕಡೆ ಹೋಗುವ ಮಳೆ ನೀರನ್ನು ಡೈನ್ ಮುಖಾಂತರ ವ್ಯಾಲಿಗೆ ತಂದು ಸೇರಿಸುವುದು ಹಾಗೂ ನೀರು ಸರಾಗವಾಗಿ ಹರಿಯಲು ಸೂಕ್ತ ವ್ಯವಸ್ಥೆ ಮಾಡುವುದು.

  
 ಸಗರ ಯೋಜನಾ ಸಿಬ್ಬಂದಿ 26  
 ಬೆಂಗಳೂರು ಅಭಿವೃದ್ಧಿ ಪ್ರಾಧಿಕಾರ,  
 ಬೆಂಗಳೂರು.

  
 Commissioner

3. ಕಟ್ಟಡ ನಕ್ಷೆ ಅನುಮೋದನೆ ಸಮಯದಲ್ಲಿ ತಳಮಹಡಿ ಅಗತ್ಯತೆ ಬಗ್ಗೆ Water table ನ ವರದಿ ಪಡೆದು ಅದಕ್ಕನುಗುಣವಾಗಿ ಕ್ರಮ ಜರುಗಿಸುವುದು.
4. ಅಭಿವೃದ್ಧಿ ಯೋಜನಾ ನಕ್ಷೆ ಹಾಗೂ ಕಟ್ಟಡ ನಕ್ಷೆಯನ್ನು ಸಕ್ಷಮ ಪ್ರಾಧಿಕಾರದಿಂದ ಅನುಮೋದಿಸಿಕೊಳ್ಳುವುದು.
5. ಪ್ರಶ್ನಿತ ಪ್ರದೇಶಕ್ಕೆ ಇರುವ ರಸ್ತೆಯ ಬಗ್ಗೆ ನಕ್ಷೆ ಮಂಜೂರಾತಿ ನೀಡುವ ಸಕ್ಷಮ ಪ್ರಾಧಿಕಾರವು ಪರಿಶೀಲಿಸಿಕೊಳ್ಳುವುದು.
6. ಕುಡಿಯುವ ನೀರು ವ್ಯವಸ್ಥೆಯನ್ನು ಹಾಗೂ ತ್ಯಾಜ್ಯ ನೀರು ವಿಲೇವಾರಿಗಾಗಿ Sewage Treatment Plant ಸಹಿತ ಒಳಚರಂಡಿ ವ್ಯವಸ್ಥೆಯನ್ನು ಅರ್ಜಿದಾರರೇ ಕಲ್ಪಿಸುವುದು.
7. ಪ್ರಸ್ತಾಪಿತ ಜಮೀನನ್ನು ಅಭಿವೃದ್ಧಿ ಪಡಿಸುವ ಸಂದರ್ಭದಲ್ಲಿ ಅರ್ಜಿದಾರರು ಕಡ್ಡಾಯವಾಗಿ ಮಳೆನೀರು ಕೊಯ್ಲಿಗೆ ಸಂಬಂಧಿಸಿದಂತೆ ಪೂರ್ಣ ವಿವರಗಳನ್ನು ನಕ್ಷೆಯಲ್ಲಿ ಗುರುತಿಸಿ ಉದ್ದೇಶಿತ ಒಟ್ಟು ಕ್ಷೇತ್ರದಲ್ಲಿ ಯಾವುದೇ ರೀತಿಯ ಮಳೆನೀರು ವ್ಯರ್ಥವಾಗಿ ಹೊರಗೆ ಹೋಗದಂತೆ ಉದ್ದೇಶಿತ ಜಮೀನಿನಲ್ಲಿಯೇ ಭೂಮಿಯ ಒಳಗಡೆ ಇಂಗುವಂತೆ ಮಾಡಲು ವಿನ್ಯಾಸವನ್ನು ಸಿದ್ಧಪಡಿಸಿ ಪೂರ್ಣ ವಿವರಗಳನ್ನು ನಕ್ಷೆಯಲ್ಲಿ ಗುರುತಿಸಿ ತೋರಿಸತಕ್ಕದ್ದು.
8. ವಸತಿ ಯೋಜನೆಯಲ್ಲಿನ ಘನತ್ಯಾಜ್ಯಗಳನ್ನು ಹಸಿತ್ಯಾಜ್ಯ, ಒಣತ್ಯಾಜ್ಯ ಪ್ಲಾಸ್ಟಿಕ್ ಮತ್ತು ಇತ್ಯಾದಿಯಾಗಿ ವಿಂಗಡಿಸಿ, Compost ಮಾಡಲು ಸೂಕ್ತ ಸ್ಥಳವನ್ನು ಕಾಯ್ದಿರಿಸತಕ್ಕದ್ದು. ಹಾಗೂ Dual Piping System ಅನ್ನು ಸಹ ಅಳವಡಿಸತಕ್ಕದ್ದು.
9. ಪ್ರಸ್ತಾಪಿತ ಜಮೀನನ್ನು ಅಭಿವೃದ್ಧಿಪಡಿಸುವ ಸಂದರ್ಭದಲ್ಲಿ ಭೂಮಿಯ ಒಳಗಡೆ ಎಲೆಕ್ಟ್ರಿಕ್ ಕೇಬಲ್ ಗಳನ್ನು ಅಳವಡಿಸತಕ್ಕದ್ದು.
10. ನಾಲಾ ಬಫರ್ ಗಾಗಿ ಕಾಯ್ದಿರಿಸಿರುವ ಪ್ರದೇಶವನ್ನು ಸ್ಥಳೀಯ ಸಂಸ್ಥೆ ಅಥವಾ ಬೆಂಗಳೂರು ನೀರು ಸರಬರಾಜು ಮತ್ತು ಒಳಚರಂಡಿ ಮಂಡಳಿ ಇತರೆ ಸರ್ಕಾರಿ ಅಥವಾ ಸರ್ಕಾರೇತರ ಸಂಸ್ಥೆಗಳಿಂದ Storm Water Drain ಅಥವಾ ಒಳಚರಂಡಿ ವ್ಯವಸ್ಥೆಗಳು ಹಾಗೂ ರಸ್ತೆಯನ್ನು ಅಭಿವೃದ್ಧಿಪಡಿಸುವ ಸಂದರ್ಭದಲ್ಲಿ ಮುಘತ್ತಾಗಿ ಸಾರ್ವಜನಿಕ ಉಪಯೋಗಕ್ಕಾಗಿ ನೋಂದಾಯಿತ ಪರಿತ್ಯಾಜನಾ ಪತ್ರದ ಮೂಲಕ ಪ್ರಾಧಿಕಾರಕ್ಕೆ ಹಸ್ತಾಂತರಿಸತಕ್ಕದ್ದು.
11. ಬಫರ್ ಪ್ರದೇಶದಲ್ಲಿ ಗಿಡ ಮರಗಳನ್ನು ಬೆಳಸತಕ್ಕದ್ದು.

  
 ಸಗರ ಯೋಜನೆ ಸದಸ್ಯರು,  
 ಬೆಂಗಳೂರು ಅಭಿವೃದ್ಧಿ ಪ್ರಾಧಿಕಾರ,  
 ಬೆಂಗಳೂರು.


  
 Commissioner

ಠರಾವು ಸಂಖ್ಯೆ: 279/ 2015, ದಿನಾಂಕ 31.01.2015

**ವಿಷಯ:-** ಬೆಂಗಳೂರು ಪೂರ್ವ ತಾಲ್ಲೂಕು, ವರ್ತೂರು ಹೋಬಳಿ, ದೇವರಬೀಸನಹಳ್ಳಿ ಗ್ರಾಮದ ಸರ್ವೆ ನಂ.46/3 ರಲ್ಲಿನ 01 ಎಕರೆ 15 ಗುಂಟೆ ಅಥವಾ 5597.02 ಚ.ಮೀ ವಿಸ್ತೀರ್ಣದ ಪ್ರದೇಶವನ್ನು ಕೈಗಾರಿಕಾ (ಹೈಟೆಕ್) ಸೆನ್ಸಿಟೀವ್ ವಲಯದಿಂದ ವಿಮುಕ್ತಿಗೊಳಿಸಿ ಅಭಿವೃದ್ಧಿಗಳನ್ನು ಅನುಮತಿಸಲು ಅರ್ಜಿದಾರರಾದ ಶ್ರೀ ಕೃಷ್ಣಾರೆಡ್ಡಿ ಮತ್ತು ಇತರರು ಕೋರಿರುವ ಬಗ್ಗೆ.

ವಿಷಯದಲ್ಲಿನ ಅಂಶಗಳನ್ನು ಪರಿಶೀಲಿಸಿ ಚರ್ಚಿಸಲಾಯಿತು. ಚರ್ಚೆಯ ನಂತರ, ಪ್ರಶ್ನಿತ ಪ್ರದೇಶವು RMP-2015ರಂತೆ ನಾಲಾ ಹಾಗೂ ಸೆನ್ಸಿಟೀವ್ ವಲಯ ಎಂದು ಸೂಚಿಸಿರುವ ಪ್ರದೇಶದಲ್ಲಿ ತಹಶೀಲ್ದಾರ್ ಹಾಗೂ ಜಿಲ್ಲಾಧಿಕಾರಿಗಳು ರವರು ನೀಡಿರುವ ಪತ್ರದ ಮೇರೆಗೆ ಸೆನ್ಸಿಟೀವ್ ವಲಯದಿಂದ ಹೊರತುಪಡಿಸಲು ತೀರ್ಮಾನಿಸಲಾಗಿದ್ದು, ಭೂ ಉಪಯೋಗಕ್ಕೆ ಸಂಬಂಧಿಸಿದಂತೆ RMP-2015ರಲ್ಲಿ ವರ್ಗೀಕರಿಸಿರುವ ನಾಲಾ ಪ್ರದೇಶದಲ್ಲಿನ ಭೂ ಉಪಯೋಗಕ್ಕೆ ಬದಲಾಗಿ ಕೈಗಾರಿಕೆ ಹೈಟೆಕ್ ಉಪಯೋಗಕ್ಕೆ ನಿಗದಿಪಡಿಸುವ ಸಂಬಂಧ ಸಕ್ಷಮ ಪ್ರಾಧಿಕಾರದಿಂದ ಸೂಕ್ತ ಆದೇಶ ಪಡೆಯಬೇಕೆಂದು ನಗರ ಯೋಜನಾ ನಿರ್ದೇಶಕರು ಸೂಚಿಸಿದ ನಿಬಂಧನೆಗೊಳಪಟ್ಟು ಹಾಗೂ ಸದರಿ ಪ್ರದೇಶದಲ್ಲಿ ಉದ್ದೇಶಿತ ಬೆಳವಣಿಗೆಗಳಿಂದ ಯಾವುದೇ ಅಸಂಸ್ಕೃತ ತ್ಯಾಜ್ಯ ನೀರನ್ನು ಹೊರಬಿಡದೇ ಇರುವ ನಿಬಂಧನೆ ಮತ್ತು ಈ ಕೆಳಕಂಡ ಷರತ್ತುಗಳನ್ನು ವಿಧಿಸಿ ಬೆಂಗಳೂರು ಪೂರ್ವ ತಾಲ್ಲೂಕು, ವರ್ತೂರು ಹೋಬಳಿ, ದೇವರಬೀಸನಹಳ್ಳಿ ಗ್ರಾಮದ ಸರ್ವೆ ನಂ.46/3 ರಲ್ಲಿನ 01 ಎಕರೆ 15 ಗುಂಟೆ ಅಥವಾ 5597.02 ಚ.ಮೀ ವಿಸ್ತೀರ್ಣದ ಪ್ರದೇಶವನ್ನು ಕೈಗಾರಿಕಾ (ಹೈಟೆಕ್) ಸೆನ್ಸಿಟೀವ್ ವಲಯದಿಂದ ವಿಮುಕ್ತಿಗೊಳಿಸಿ ಅಭಿವೃದ್ಧಿಗಳನ್ನು ಅನುಮತಿಸಲು ಪರಿಗಣಿಸಲು ತೀರ್ಮಾನಿಸಲಾಯಿತು.

1. ಸದರಿ ಪ್ರದೇಶದಲ್ಲಿ ಅಭಿವೃದ್ಧಿ ಅಥವಾ ಕಟ್ಟಡ ನಿರ್ಮಾಣಗಳನ್ನು ಕೈಗೊಳ್ಳುವ ಪೂರ್ವದಲ್ಲಿ ಸಕ್ಷಮ ಪ್ರಾಧಿಕಾರದಿಂದ ಕರ್ನಾಟಕ ನಗರ ಮತ್ತು ಗ್ರಾಮಾಂತರ ಯೋಜನಾ ಕಾಯ್ದೆ 1961 ರ ಕಲಂ 15 ಮತ್ತು 17 ರಡಿಯಲ್ಲಿ ಸೂಕ್ತ ನಕ್ಷೆ ಅನುಮೋದನೆ ಮತ್ತು ಅನುಮತಿಯನ್ನು ಪಡೆಯತಕ್ಕದ್ದು.
2. ಸ್ವಾಭಾವಿಕವಾಗಿ ಇಳಿಮಟ್ಟದ ಕಡೆ ಹೋಗುವ ಮಳೆ ನೀರನ್ನು ಡೈನ್ ಮುಖಾಂತರ ವ್ಯಾಲಿಗೆ ತಂದು ಸೇರಿಸುವುದು ಹಾಗೂ ನೀರು ಸರಾಗವಾಗಿ ಹರಿಯಲು ಸೂಕ್ತ ವ್ಯವಸ್ಥೆ ಮಾಡುವುದು.
3. ಕಟ್ಟಡ ನಕ್ಷೆ ಅನುಮೋದನೆ ಸಮಯದಲ್ಲಿ ತಳಮಹಡಿ ಅಗತ್ಯತೆ ಬಗ್ಗೆ Water table ನ ವರದಿ ಪಡೆದು ಅದಕ್ಕನುಗುಣವಾಗಿ ಕ್ರಮ ಜರುಗಿಸುವುದು.
4. ಅಭಿವೃದ್ಧಿ ಯೋಜನಾ ನಕ್ಷೆ ಹಾಗೂ ಕಟ್ಟಡ ನಕ್ಷೆಯನ್ನು, ಸಕ್ಷಮ ಪ್ರಾಧಿಕಾರದಿಂದ ಅನುಮೋದಿಸಿಕೊಳ್ಳುವುದು.

  
ಸಗರ ಯೋಜನಾ (279/2015)  
ಬೆಂಗಳೂರು ಅಭಿವೃದ್ಧಿ ಪ್ರಾಧಿಕಾರ,  
ಬೆಂಗಳೂರು.


28

  
Commissioner

5. ಪ್ರಶ್ನಿತ ಪ್ರದೇಶಕ್ಕೆ ಇರುವ ರಸ್ತೆಯ ಬಗ್ಗೆ ನಕ್ಷೆ ಮಂಜೂರಾತಿ ನೀಡುವ ಸಕ್ಷಮ ಪ್ರಾಧಿಕಾರವು ಪರಿಶೀಲಿಸಿಕೊಳ್ಳುವುದು.
6. ಕುಡಿಯುವ ನೀರು ವ್ಯವಸ್ಥೆಯನ್ನು ಹಾಗೂ ತ್ಯಾಜ್ಯ ನೀರು ವಿಲೇವಾರಿಗಾಗಿ Sewage Treatment Plant ಸಹಿತ ಒಳಚರಂಡಿ ವ್ಯವಸ್ಥೆಯನ್ನು ಅರ್ಜಿದಾರರೇ ಕಲ್ಪಿಸುವುದು.
7. ಪ್ರಸ್ತಾಪಿತ ಜಮೀನನ್ನು ಅಭಿವೃದ್ಧಿ ಪಡಿಸುವ ಸಂದರ್ಭದಲ್ಲಿ ಅರ್ಜಿದಾರರು ಕಡ್ಡಾಯವಾಗಿ ಮಳೆನೀರು ಕೊಯ್ಲಿಗೆ ಸಂಬಂಧಿಸಿದಂತೆ ಪೂರ್ಣ ವಿವರಗಳನ್ನು ನಕ್ಷೆಯಲ್ಲಿ ಗುರುತಿಸಿ ಉದ್ದೇಶಿತ ಒಟ್ಟು ಕ್ಷೇತ್ರದಲ್ಲಿ ಯಾವುದೇ ರೀತಿಯ ಮಳೆನೀರು ವ್ಯರ್ಥವಾಗಿ ಹೊರಗೆ ಹೋಗದಂತೆ ಉದ್ದೇಶಿತ ಜಮೀನಿನಲ್ಲಿಯೇ ಭೂಮಿಯ ಒಳಗಡೆ ಇಂಗುವಂತೆ ಮಾಡಲು ವಿನ್ಯಾಸವನ್ನು ಸಿದ್ಧಪಡಿಸಿ ಪೂರ್ಣ ವಿವರಗಳನ್ನು ನಕ್ಷೆಯಲ್ಲಿ ಗುರುತಿಸಿ ತೋರಿಸತಕ್ಕದ್ದು.
8. ವಸತಿ ಯೋಜನೆಯಲ್ಲಿನ ಘನತ್ಯಾಜ್ಯಗಳನ್ನು ಹಸಿತ್ಯಾಜ್ಯ, ಒಣತ್ಯಾಜ್ಯ ಪ್ಲಾಸ್ಟಿಕ್ ಮತ್ತು ಇತ್ಯಾದಿಯಾಗಿ ವಿಂಗಡಿಸಿ, Compost ಮಾಡಲು ಸೂಕ್ತ ಸ್ಥಳವನ್ನು ಕಾಯ್ದಿರಿಸತಕ್ಕದ್ದು. ಹಾಗೂ Dual Piping System ಅನ್ನು ಸಹ ಅಳವಡಿಸತಕ್ಕದ್ದು.
9. ಪ್ರಸ್ತಾಪಿತ ಜಮೀನನ್ನು ಅಭಿವೃದ್ಧಿಪಡಿಸುವ ಸಂದರ್ಭದಲ್ಲಿ ಭೂಮಿಯ ಒಳಗಡೆ ಎಲೆಕ್ಟ್ರಿಕ್ ಕೇಬಲ್ ಗಳನ್ನು ಅಳವಡಿಸತಕ್ಕದ್ದು.
10. ನಾಲಾ ಬಫರ್ ಗಾಗಿ ಕಾಯ್ದಿರಿಸಿರುವ ಪ್ರದೇಶವನ್ನು ಸ್ಥಳೀಯ ಸಂಸ್ಥೆ ಅಥವಾ ಬೆಂಗಳೂರು ನೀರು ಸರಬರಾಜು ಮತ್ತು ಒಳಚರಂಡಿ ಮಂಡಳಿ ಇತರೆ ಸರ್ಕಾರಿ ಅಥವಾ ಸರ್ಕಾರೇತರ ಸಂಸ್ಥೆಗಳಿಂದ Storm Water Drain ಅಥವಾ ಒಳಚರಂಡಿ ವ್ಯವಸ್ಥೆಗಳು ಹಾಗೂ ರಸ್ತೆಯನ್ನು ಅಭಿವೃದ್ಧಿಪಡಿಸುವ ಸಂದರ್ಭದಲ್ಲಿ ಮುಘತ್ತಾಗಿ ಸಾರ್ವಜನಿಕ ಉಪಯೋಗಕ್ಕಾಗಿ ನೋಂದಾಯಿತ ಪರಿತ್ಯಾಜನಾ ಪತ್ರದ ಮೂಲಕ ಪ್ರಾಧಿಕಾರಕ್ಕೆ ಹಸ್ತಾಂತರಿಸತಕ್ಕದ್ದು.
11. ಬಫರ್ ಪ್ರದೇಶದಲ್ಲಿ ಗಿಡ ಮರಗಳನ್ನು ಬೆಳಸತಕ್ಕದ್ದು.

**ಠರಾವು ಸಂಖ್ಯೆ: 280/2015 ದಿನಾಂಕ 31.01.2015**

**ವಿಷಯ:-** ಬೆಂಗಳೂರು ಪೂರ್ವ ತಾಲ್ಲೂಕು, ವರ್ತೂರು ಹೋಬಳಿ, ಅಮಾನಿಖಾನೆ ಬೆಳ್ಳಂದೂರು ಗ್ರಾಮದ ಸರ್ವೆ ನಂ.324 ರಲ್ಲಿನ 01 ಎಕರೆ 10 ಗುಂಟೆ, ಸರ್ವೆ ನಂ.325 ರಲ್ಲಿನ 02ಎಕರೆ 14ಗುಂಟೆ ಮತ್ತು ಸರ್ವೆ ನಂ.476 ರಲ್ಲಿನ 03ಎಕರೆ 13 ಗುಂಟೆ ಒಟ್ಟು 06 ಎಕರೆ 37 ಗುಂಟೆ ವಿಸ್ತೀರ್ಣದ ಪ್ರದೇಶವನ್ನು ವಿಮುಕ್ತಿಗೊಳಿಸಿ ಅಭಿವೃದ್ಧಿಗಳನ್ನು ಅನುಮತಿಸಲು ಅರ್ಜಿದಾರರಾದ ಶ್ರೀಮತಿ ವಿ. ಪದ್ಮ ಮತ್ತು ಇತರರು ಕೋರಿರುವ ಬಗ್ಗೆ.

  
 ಸರ್ಕಾರ ಯೋಜನೆ ಸೆಕ್ಷನ್, ಬೆಂಗಳೂರು ಅಭಿವೃದ್ಧಿ ಪ್ರಾಧಿಕಾರ, ಬೆಂಗಳೂರು.

29

  
**Commissioner**

ವಿಷಯದಲ್ಲಿನ ಅಂಶಗಳನ್ನು ಪರಿಶೀಲಿಸಿ ಚರ್ಚಿಸಲಾಯಿತು. ಚರ್ಚೆಯ ನಂತರ, ಪ್ರಶ್ನಿತ ಪ್ರದೇಶವು RMP-2015ರಂತೆ ಸ್ಥತ್ತಿನ ದಕ್ಷಿಣಕ್ಕೆ ಇರುವ ಪ್ರೈಮರಿ ನಾಲಾದ ಮಧ್ಯಭಾಗದಿಂದ 50 ಮೀಟರ್ ಬಫರ್ ಹಾಗೂ ಸ್ಥತ್ತಿನ ಪೂರ್ವಕ್ಕೆ ಇರುವ ಕೆರೆಯಿಂದ 30 ಮೀಟರ್ ಬಫರ್ ಅಳವಡಿಸುವ ಹಾಗೂ ಉದ್ದೇಶಿತ ಬೆಳವಣಿಗೆಗಳಿಂದ ಯಾವುದೇ ಅಸಂಸ್ಕರಿಸಿತ ತ್ಯಾಜ್ಯ ನೀರನ್ನು ಹೊರಬಿಡದೇ ಇರುವ ನಿಭಂದನೆ ಹಾಗೂ ಈ ಕೆಳಕಂಡ ಷರತ್ತುಗಳನ್ನು ವಿಧಿಸಿ, ಬೆಂಗಳೂರು ಪೂರ್ವ ತಾಲ್ಲೂಕು, ವರ್ತೂರು ಹೋಬಳಿ, ಅಮಾನಿಖಾನೆ ಬೆಳ್ಳಂದೂರು ಗ್ರಾಮದ ಸರ್ವೆ ನಂ.324 ರಲ್ಲಿನ 01 ಎಕರೆ 10 ಗುಂಟೆ, ಸರ್ವೆ ನಂ.325 ರಲ್ಲಿನ 02ಎಕರೆ 14ಗುಂಟೆ ಮತ್ತು ಸರ್ವೆ ನಂ.476 ರಲ್ಲಿನ 03ಎಕರೆ 13 ಗುಂಟೆ ಒಟ್ಟು 06 ಎಕರೆ 37 ಗುಂಟೆ ವಿಸ್ತೀರ್ಣದ ಪ್ರದೇಶವನ್ನು ವಿಮುಕ್ತಿಗೊಳಿಸಿ ಅಭಿವೃದ್ಧಿಗಳನ್ನು ಅನುಮತಿಸಲು ತೀರ್ಮಾನಿಸಲಾಯಿತು.

1. ಸದರಿ ಪ್ರದೇಶದಲ್ಲಿ ಅಭಿವೃದ್ಧಿ ಅಥವಾ ಕಟ್ಟಡ ನಿರ್ಮಾಣಗಳನ್ನು ಕೈಗೊಳ್ಳುವ ಪೂರ್ವದಲ್ಲಿ ಸಕ್ಷಮ ಪ್ರಾಧಿಕಾರದಿಂದ ಕರ್ನಾಟಕ ನಗರ ಮತ್ತು ಗ್ರಾಮಾಂತರ ಯೋಜನಾ ಕಾಯ್ದೆ 1961 ರ ಕಲಂ 15 ಮತ್ತು 17 ರಡಿಯಲ್ಲಿ ಸೂಕ್ತ ನಕ್ಷೆ ಅನುಮೋದನೆ ಮತ್ತು ಅನುಮತಿಯನ್ನು ಪಡೆಯತಕ್ಕದ್ದು.
2. ಸ್ವಾಭಾವಿಕವಾಗಿ ಇಳಿಮಟ್ಟದ ಕಡೆ ಹೋಗುವ ಮಳೆ ನೀರನ್ನು ಡೈನ್ ಮುಖಾಂತರ ವ್ಯಾಲಿಗೆ ತಂದು ಸೇರಿಸುವುದು ಹಾಗೂ ನೀರು ಸರಾಗವಾಗಿ ಹರಿಯಲು ಸೂಕ್ತ ವ್ಯವಸ್ಥೆ ಮಾಡುವುದು.
3. ಕಟ್ಟಡ ನಕ್ಷೆ ಅನುಮೋದನೆ ಸಮಯದಲ್ಲಿ ತಳಮಹಡಿ ಅಗತ್ಯತೆ ಬಗ್ಗೆ Water table ನ ವರದಿ ಪಡೆದು ಅದಕ್ಕನುಗುಣವಾಗಿ ಕ್ರಮ ಜರುಗಿಸುವುದು.
4. ಅಭಿವೃದ್ಧಿ ಯೋಜನಾ ನಕ್ಷೆ ಹಾಗೂ ಕಟ್ಟಡ ನಕ್ಷೆಯನ್ನು ಸಕ್ಷಮ ಪ್ರಾಧಿಕಾರದಿಂದ ಅನುಮೋದಿಸಿಕೊಳ್ಳುವುದು.
5. ಪ್ರಶ್ನಿತ ಪ್ರದೇಶಕ್ಕೆ ಇರುವ ರಸ್ತೆಯ ಬಗ್ಗೆ ನಕ್ಷೆ ಮಂಜೂರಾತಿ ನೀಡುವ ಸಕ್ಷಮ ಪ್ರಾಧಿಕಾರವು ಪರಿಶೀಲಿಸಿಕೊಳ್ಳುವುದು.
6. ಕುಡಿಯುವ ನೀರು ವ್ಯವಸ್ಥೆಯನ್ನು ಹಾಗೂ ತ್ಯಾಜ್ಯ ನೀರು ವಿಲೇವಾರಿಗಾಗಿ Sewage Treatment Plant ಸಹಿತ ಒಳಚರಂಡಿ ವ್ಯವಸ್ಥೆಯನ್ನು ಅರ್ಜಿದಾರರೇ ಕಲ್ಪಿಸುವುದು.
7. ಪ್ರಸ್ತಾಪಿತ ಜಮೀನನ್ನು ಅಭಿವೃದ್ಧಿ ಪಡಿಸುವ ಸಂದರ್ಭದಲ್ಲಿ ಅರ್ಜಿದಾರರು ಕಡ್ಡಾಯವಾಗಿ ಮಳೆನೀರು ಕೊಯ್ಲಿಗೆ ಸಂಬಂಧಿಸಿದಂತೆ ಪೂರ್ಣ ವಿವರಗಳನ್ನು ನಕ್ಷೆಯಲ್ಲಿ ಗುರುತಿಸಿ ಉದ್ದೇಶಿತ ಒಟ್ಟು ಕ್ಷೇತ್ರದಲ್ಲಿ ಯಾವುದೇ ರೀತಿಯ ಮಳೆನೀರು ವ್ಯರ್ಥವಾಗಿ ಹೊರಗೆ ಹೋಗದಂತೆ ಉದ್ದೇಶಿತ ಜಮೀನಿನಲ್ಲಿಯೇ ಭೂಮಿಯ ಒಳಗಡೆ ಇಂಗುವಂತೆ ಮಾಡಲು ವಿನ್ಯಾಸವನ್ನು ಸಿದ್ಧಪಡಿಸಿ ಪೂರ್ಣ ವಿವರಗಳನ್ನು ನಕ್ಷೆಯಲ್ಲಿ ಗುರುತಿಸಿ ತೋರಿಸತಕ್ಕದ್ದು.

ನಗರ ಯೋಜನೆ ಸದಸ್ಯರು 30  
ಬೆಂಗಳೂರು ಅಭಿವೃದ್ಧಿ ಪ್ರಾಧಿಕಾರ,  
ಬೆಂಗಳೂರು.


*Balu*  
Commissioner

8. ವಸತಿ ಯೋಜನೆಯಲ್ಲಿನ ಘನತ್ಯಾಜ್ಯಗಳನ್ನು ಹಸಿತ್ಯಾಜ್ಯ, ಒಣತ್ಯಾಜ್ಯ ಪ್ಲಾಸ್ಟಿಕ್ ಮತ್ತು ಇತ್ಯಾದಿಯಾಗಿ ವಿಂಗಡಿಸಿ, Compost ಮಾಡಲು ಸೂಕ್ತ ಸ್ಥಳವನ್ನು ಕಾಯ್ದಿರಿಸತಕ್ಕದ್ದು. ಹಾಗೂ Dual Piping System ಅನ್ನು ಸಹ ಅಳವಡಿಸತಕ್ಕದ್ದು.
9. ಪ್ರಸ್ತಾಪಿತ ಜಮೀನನ್ನು ಅಭಿವೃದ್ಧಿಪಡಿಸುವ ಸಂದರ್ಭದಲ್ಲಿ ಭೂಮಿಯ ಒಳಗಡೆ ಎಲೆಕ್ಟ್ರಿಕ್ ಕೇಬಲ್ ಗಳನ್ನು ಅಳವಡಿಸತಕ್ಕದ್ದು.
10. ನಾಲಾ ಬಫರ್ ಗಾಗಿ ಕಾಯ್ದಿರಿಸಿರುವ ಪ್ರದೇಶವನ್ನು ಸ್ಥಳೀಯ ಸಂಸ್ಥೆ ಅಥವಾ ಬೆಂಗಳೂರು ನೀರು ಸರಬರಾಜು ಮತ್ತು ಒಳಚರಂಡಿ ಮಂಡಳಿ ಇತರೆ ಸರ್ಕಾರಿ ಅಥವಾ ಸರ್ಕಾರೇತರ ಸಂಸ್ಥೆಗಳಿಂದ Storm Water Drain ಅಥವಾ ಒಳಚರಂಡಿ ವ್ಯವಸ್ಥೆಗಳು ಹಾಗೂ ರಸ್ತೆಯನ್ನು ಅಭಿವೃದ್ಧಿಪಡಿಸುವ ಸಂದರ್ಭದಲ್ಲಿ ಮುಘತ್ತಾಗಿ ಸಾರ್ವಜನಿಕ ಉಪಯೋಗಕ್ಕಾಗಿ ನೋಂದಾಯಿತ ಪರಿತ್ಯಾಜನಾ ಪತ್ರದ ಮೂಲಕ ಪ್ರಾಧಿಕಾರಕ್ಕೆ ಹಸ್ತಾಂತರಿಸತಕ್ಕದ್ದು.
11. ಬಫರ್ ಪ್ರದೇಶದಲ್ಲಿ ಗಿಡ ಮರಗಳನ್ನು ಬೆಳಸತಕ್ಕದ್ದು.

**ಠರಾವು ಸಂಖ್ಯೆ: 281/ 2015 ದಿನಾಂಕ 31.01.2015**

**ವಿಷಯ:-** ಬೆಂಗಳೂರು ಪೂರ್ವ ತಾಲ್ಲೂಕು, ವರ್ತೂರು ಹೋಬಳಿ, ಬೇಲೂರು ನಾಗಸಂದ್ರ ಗ್ರಾಮದ ಸರ್ವೆ ನಂ.25/1ಪಿ ರಲ್ಲಿನ 01 ಎಕರೆ00ಗುಂಟೆ ಹಾಗೂ ಚಳ್ಳಘಟ್ಟ ಗ್ರಾಮದ ಸರ್ವೆ ನಂ.57/2ಪಿ ರಲ್ಲಿ 00 ಎಕರೆ 06ಗುಂಟೆ, 61/3ಪಿ ರಲ್ಲಿ 00 ಎಕರೆ 21 ಗುಂಟೆ ಮತ್ತು 56ಪಿ ರಲ್ಲಿನ 01 ಎಕರೆ 39 ಗುಂಟೆ ಒಟ್ಟು 3 ಎಕರೆ 26ಗುಂಟೆ ಅಥವಾ 14857.544ಚ.ಮೀ ವಿಸ್ತೀರ್ಣದ ಪೈಕಿ ವಸತಿ (ಪ್ರಧಾನ) ಸೆನ್ಸಿಟೀವ್ ವಲಯದಲ್ಲಿರುವ 5711.71 ಚ.ಮೀ ವಿಸ್ತೀರ್ಣ ಪ್ರದೇಶವನ್ನು ವಿಮುಕ್ತಿಗೊಳಿಸಿ ಅಭಿವೃದ್ಧಿಗಳನ್ನು ಅನುಮತಿಸಲು ಅರ್ಜಿದಾರರಾದ M/s.Swire Properties ರವರು ಕೋರಿರುವ ಬಗ್ಗೆ.

ವಿಷಯದಲ್ಲಿನ ಅಂಶಗಳನ್ನು ಪರಿಶೀಲಿಸಿ ಚರ್ಚಿಸಲಾಯಿತು. ಚರ್ಚೆಯ ನಂತರ, ಪ್ರಶ್ನಿತ ಪ್ರದೇಶವು RMP-2015ರಂತೆ ಸ್ವತ್ತಿನ ಉತ್ತರಕ್ಕೆ ಇರುವ ಪೈಮರಿ ನಾಲಾದ ಮಧ್ಯಭಾಗದಿಂದ 50 ಮೀಟರ್ ಬಫರ್ ಅಳವಡಿಸುವ ಷರತ್ತಿಗೊಳಪಟ್ಟು ಹಾಗೂ ಉದ್ದೇಶಿತ ಬೆಳವಣಿಗೆಗಳಿಂದ ಯಾವುದೇ ಅಸಂಸ್ಕರಿಸಿತ ತ್ಯಾಜ್ಯ ನೀರನ್ನು ಹೊರಬಿಡದೇ ಇರುವ ನಿಭಂದನೆ ಹಾಗೂ ಈ ಕೆಳಕಂಡ ಷರತ್ತುಗಳನ್ನು ವಿಧಿಸಿ, ಬೆಂಗಳೂರು ಪೂರ್ವ ತಾಲ್ಲೂಕು, ವರ್ತೂರು ಹೋಬಳಿ, ಬೇಲೂರು ನಾಗಸಂದ್ರ ಗ್ರಾಮದ ಸರ್ವೆ ನಂ.25/1ಪಿ ರಲ್ಲಿನ 01 ಎಕರೆ00ಗುಂಟೆ ಹಾಗೂ ಚಳ್ಳಘಟ್ಟ ಗ್ರಾಮದ ಸರ್ವೆ ನಂ.57/2ಪಿ ರಲ್ಲಿ 00 ಎಕರೆ 06ಗುಂಟೆ, 61/3ಪಿ ರಲ್ಲಿ 00 ಎಕರೆ 21 ಗುಂಟೆ ಮತ್ತು 56ಪಿ ರಲ್ಲಿನ 01 ಎಕರೆ 39 ಗುಂಟೆ ಒಟ್ಟು 3 ಎಕರೆ 26ಗುಂಟೆ ಅಥವಾ 14857.544ಚ.ಮೀ ವಿಸ್ತೀರ್ಣದ ಪೈಕಿ ವಸತಿ (ಪ್ರಧಾನ) ಸೆನ್ಸಿಟೀವ್ ವಲಯದಲ್ಲಿರುವ 5711.71 ಚ.ಮೀ ಹಾಗೂ ಉದ್ಯಾನವನ ಮತ್ತು

  
ಬೆಂಗಳೂರು ಅಭಿವೃದ್ಧಿ ಪ್ರಾಧಿಕಾರ,  
ಬೆಂಗಳೂರು.

ಬಯಲು ಜಾಗ 440.93 ಚ.ಮೀ ವಿಸ್ತೀರ್ಣದ ಪ್ರದೇಶವನ್ನು ವಿಮುಕ್ತಿಗೊಳಿಸಿ ಅಭಿವೃದ್ಧಿಗಳನ್ನು ಅನುಮತಿಸಲು ಪರಿಗಣಿಸಲು ತೀರ್ಮಾನಿಸಲಾಯಿತು.

1. ಸದರಿ ಪ್ರದೇಶದಲ್ಲಿ ಅಭಿವೃದ್ಧಿ ಅಥವಾ ಕಟ್ಟಡ ನಿರ್ಮಾಣಗಳನ್ನು ಕೈಗೊಳ್ಳುವ ಪೂರ್ವದಲ್ಲಿ ಸಕ್ಷಮ ಪ್ರಾಧಿಕಾರದಿಂದ ಕರ್ನಾಟಕ ನಗರ ಮತ್ತು ಗ್ರಾಮಾಂತರ ಯೋಜನಾ ಕಾಯ್ದೆ 1961 ರ ಕಲಂ 15 ಮತ್ತು 17 ರಡಿಯಲ್ಲಿ ಸೂಕ್ತ ನಕ್ಷೆ ಅನುಮೋದನೆ ಮತ್ತು ಅನುಮತಿಯನ್ನು ಪಡೆಯತಕ್ಕದ್ದು.
2. ಸ್ವಾಭಾವಿಕವಾಗಿ ಇಳಿಮಟ್ಟದ ಕಡೆ ಹೋಗುವ ಮಳೆ ನೀರನ್ನು ಡೈನ್ ಮುಖಾಂತರ ವ್ಯಾಲಿಗೆ ತಂದು ಸೇರಿಸುವುದು ಹಾಗೂ ನೀರು ಸರಾಗವಾಗಿ ಹರಿಯಲು ಸೂಕ್ತ ವ್ಯವಸ್ಥೆ ಮಾಡುವುದು.
3. ಕಟ್ಟಡ ನಕ್ಷೆ ಅನುಮೋದನೆ ಸಮಯದಲ್ಲಿ ತಳಮಹಡಿ ಅಗತ್ಯತೆ ಬಗ್ಗೆ Water table ನ ವರದಿ ಪಡೆದು ಅದಕ್ಕನುಗುಣವಾಗಿ ಕ್ರಮ ಜರುಗಿಸುವುದು.
4. ಅಭಿವೃದ್ಧಿ ಯೋಜನಾ ನಕ್ಷೆ ಹಾಗೂ ಕಟ್ಟಡ ನಕ್ಷೆಯನ್ನು ಸಕ್ಷಮ ಪ್ರಾಧಿಕಾರದಿಂದ ಅನುಮೋದಿಸಿಕೊಳ್ಳುವುದು.
5. ಪ್ರಶ್ನಿತ ಪ್ರದೇಶಕ್ಕೆ ಇರುವ ರಸ್ತೆಯ ಬಗ್ಗೆ ನಕ್ಷೆ ಮಂಜೂರಾತಿ ನೀಡುವ ಸಕ್ಷಮ ಪ್ರಾಧಿಕಾರವು ಪರಿಶೀಲಿಸಿಕೊಳ್ಳುವುದು.
6. ಕುಡಿಯುವ ನೀರು ವ್ಯವಸ್ಥೆಯನ್ನು ಹಾಗೂ ತ್ಯಾಜ್ಯ ನೀರು ವಿಲೇವಾರಿಗಾಗಿ Sewage Treatment Plant ಸಹಿತ ಒಳಚರಂಡಿ ವ್ಯವಸ್ಥೆಯನ್ನು ಅರ್ಜಿದಾರರೇ ಕಲ್ಪಿಸುವುದು.
7. ಪ್ರಸ್ತಾಪಿತ ಜಮೀನನ್ನು ಅಭಿವೃದ್ಧಿ ಪಡಿಸುವ ಸಂದರ್ಭದಲ್ಲಿ ಅರ್ಜಿದಾರರು ಕಡ್ಡಾಯವಾಗಿ ಮಳೆನೀರು ಕೊಯ್ಲಿಗೆ ಸಂಬಂಧಿಸಿದಂತೆ ಪೂರ್ಣ ವಿವರಗಳನ್ನು ನಕ್ಷೆಯಲ್ಲಿ ಗುರುತಿಸಿ ಉದ್ದೇಶಿತ ಒಟ್ಟು ಕ್ಷೇತ್ರದಲ್ಲಿ ಯಾವುದೇ ರೀತಿಯ ಮಳೆನೀರು ವ್ಯರ್ಥವಾಗಿ ಹೊರಗೆ ಹೋಗದಂತೆ ಉದ್ದೇಶಿತ ಜಮೀನಿನಲ್ಲಿಯೇ ಭೂಮಿಯ ಒಳಗಡೆ ಇಂಗುವಂತೆ ಮಾಡಲು ವಿನ್ಯಾಸವನ್ನು ಸಿದ್ಧಪಡಿಸಿ ಪೂರ್ಣ ವಿವರಗಳನ್ನು ನಕ್ಷೆಯಲ್ಲಿ ಗುರುತಿಸಿ ತೋರಿಸತಕ್ಕದ್ದು.
8. ವಸತಿ ಯೋಜನೆಯಲ್ಲಿನ ಘನತ್ಯಾಜ್ಯಗಳನ್ನು ಹಸಿತ್ಯಾಜ್ಯ, ಒಣತ್ಯಾಜ್ಯ ಪ್ಲಾಸ್ಟಿಕ್ ಮತ್ತು ಇತ್ಯಾದಿಯಾಗಿ ವಿಂಗಡಿಸಿ, Compost ಮಾಡಲು ಸೂಕ್ತ ಸ್ಥಳವನ್ನು ಕಾಯ್ದಿರಿಸತಕ್ಕದ್ದು. ಹಾಗೂ Dual Piping System ಅನ್ನು ಸಹ ಅಳವಡಿಸತಕ್ಕದ್ದು.
9. ಪ್ರಸ್ತಾಪಿತ ಜಮೀನನ್ನು ಅಭಿವೃದ್ಧಿಪಡಿಸುವ ಸಂದರ್ಭದಲ್ಲಿ ಭೂಮಿಯ ಒಳಗಡೆ ಎಲೆಕ್ಟ್ರಿಕ್ ಕೇಬಲ್ ಗಳನ್ನು ಅಳವಡಿಸತಕ್ಕದ್ದು.
10. ನಾಲಾ ಬಫರ್ ಗಾಗಿ ಕಾಯ್ದಿರಿಸಿರುವ ಪ್ರದೇಶವನ್ನು ಸ್ಥಳೀಯ ಸಂಸ್ಥೆ ಅಥವಾ ಬೆಂಗಳೂರು ನೀರು ಸರಬರಾಜು ಮತ್ತು ಒಳಚರಂಡಿ ಮಂಡಳಿ ಇತರೆ ಸರ್ಕಾರಿ ಅಥವಾ ಸರ್ಕಾರೇತರ ಸಂಸ್ಥೆಗಳಿಂದ Storm Water Drain ಅಥವಾ ಒಳಚರಂಡಿ ವ್ಯವಸ್ಥೆಗಳು ಹಾಗೂ ರಸ್ತೆಯನ್ನು ಅಭಿವೃದ್ಧಿಪಡಿಸುವ

ನಗರ ಯೋಜನೆ ಸದಸ್ಯರು,  
ಬೆಂಗಳೂರು ಅಭಿವೃದ್ಧಿ ಪ್ರಾಧಿಕಾರ,  
ಬೆಂಗಳೂರು.




ಸಂದರ್ಭದಲ್ಲಿ ಮುಘತ್ತಾಗಿ ಸಾರ್ವಜನಿಕ ಉಪಯೋಗಕ್ಕಾಗಿ ನೋಂದಾಯಿತ ಪರಿತ್ಯಾಜನಾ ಪತ್ರದ ಮೂಲಕ ಪ್ರಾಧಿಕಾರಕ್ಕೆ ಹಸ್ತಾಂತರಿಸತಕ್ಕದ್ದು.

11. ಬಫರ್ ಪ್ರದೇಶದಲ್ಲಿ ಗಿಡ ಮರಗಳನ್ನು ಬೆಳಸತಕ್ಕದ್ದು.

**ಠರಾವು ಸಂಖ್ಯೆ: 282/ 2015 ದಿನಾಂಕ 31.01.2015**

**ವಿಷಯ:-** ಬೆಂಗಳೂರು ಪೂರ್ವ ತಾಲ್ಲೂಕು, ವರ್ತೂರು ಹೋಬಳಿ, ಬೇಲೂರು ನಾಗಸಂದ್ರ ಗ್ರಾಮದ ಸರ್ವೆ ನಂ.24/1ಪಿ ರಲ್ಲಿ 00 ಎಕರೆ 34 1/2 ಗುಂಟೆ, 24/2ಪಿ ರಲ್ಲಿ 00 ಎಕರೆ 04 ಗುಂಟೆ, 25/1ಪಿ ರಲ್ಲಿ 00 ಎಕರೆ 29 3/4 ಗುಂಟೆ, ಮತ್ತು ಚಳ್ಳಘಟ್ಟ ಗ್ರಾಮದ ಸರ್ವೆ ನಂ. 55/2ಪಿ ರಲ್ಲಿ 00 ಎಕರೆ 32 ಗುಂಟೆ, 56ಪಿ ರಲ್ಲಿ 00 ಎಕರೆ 19 ಗುಂಟೆ, ಹಾಗೂ 57/1ಪಿ ರಲ್ಲಿನ 00 ಎಕರೆ 10 ಗುಂಟೆ ಒಟ್ಟು 3 ಎಕರೆ 9 1/4ಗುಂಟೆ ಅಥವಾ 13178.438 ಚ.ಮೀ ವಿಸ್ತೀರ್ಣದ ಪೈಕಿ ವಸತಿ (ಪ್ರಧಾನ) ಸೆನ್ಸಿಟೀವ್ ವಲಯದಲ್ಲಿರುವ 8992.80 ಚ.ಮೀ ವಿಸ್ತೀರ್ಣ ಪ್ರದೇಶವನ್ನು ವಿಮುಕ್ತಿಗೊಳಿಸಿ ಅಭಿವೃದ್ಧಿಗಳನ್ನು ಅನುಮತಿಸಲು ಅರ್ಜಿದಾರರಾದ ಶ್ರೀ ಎನ್.ಹೆಚ್. ಭಾಸ್ಕರ್ ರೆಡ್ಡಿ ಮತ್ತು M/s.Swire Properties ಇವರ ಪರವಾಗಿ M/s. Embassy Property Development Pvt. Ltd., ನ ಅಥರೈಸ್ಡ್ ಸಿಗ್ನೇಟರಿ ರವರು ಕೋರಿರುವ ಬಗ್ಗೆ.

ವಿಷಯದಲ್ಲಿನ ಅಂಶಗಳನ್ನು ಪರಿಶೀಲಿಸಿ ಚರ್ಚಿಸಲಾಯಿತು. ಚರ್ಚೆಯ ನಂತರ, ಪ್ರಶ್ನಿತ ಪ್ರದೇಶವು RMP-2015ರಂತೆ ಸ್ವತ್ತಿನ ಉತ್ತರಕ್ಕೆ ಇರುವ ಪೈಮರಿ ನಾಲಾದ ಮಧ್ಯಭಾಗದಿಂದ 50 ಮೀಟರ್ ಬಫರ್ ಅಳವಡಿಸುವ ಷರತ್ತಿಗೊಳಪಟ್ಟು ಹಾಗೂ ಉದ್ದೇಶಿತ ಬೆಳವಣಿಗೆಗಳಿಂದ ಯಾವುದೇ ಅಸಂಸ್ಕರಿಸಿತ ತ್ಯಾಜ್ಯ ನೀರನ್ನು ಹೊರಬಿಡದೇ ಇರುವ ನಿಭಂದನೆ ಹಾಗೂ ಈ ಕೆಳಕಂಡ ಷರತ್ತುಗಳನ್ನು ವಿಧಿಸಿ, ಬೆಂಗಳೂರು ಪೂರ್ವ ತಾಲ್ಲೂಕು, ವರ್ತೂರು ಹೋಬಳಿ, ಬೇಲೂರು ನಾಗಸಂದ್ರ ಗ್ರಾಮದ ಸರ್ವೆ ನಂ.24/1ಪಿ ರಲ್ಲಿ 00 ಎಕರೆ 34 1/2 ಗುಂಟೆ, 24/2ಪಿ ರಲ್ಲಿ 00 ಎಕರೆ 04 ಗುಂಟೆ, 25/1ಪಿ ರಲ್ಲಿ 00 ಎಕರೆ 29 3/4 ಗುಂಟೆ, ಮತ್ತು ಚಳ್ಳಘಟ್ಟ ಗ್ರಾಮದ ಸರ್ವೆ ನಂ. 55/2ಪಿ ರಲ್ಲಿ 00 ಎಕರೆ 32 ಗುಂಟೆ, 56ಪಿ ರಲ್ಲಿ 00 ಎಕರೆ 19 ಗುಂಟೆ, ಹಾಗೂ 57/1ಪಿ ರಲ್ಲಿನ 00 ಎಕರೆ 10 ಗುಂಟೆ ಒಟ್ಟು 3 ಎಕರೆ 9 1/4ಗುಂಟೆ ಅಥವಾ 13178.438 ಚ.ಮೀ ವಿಸ್ತೀರ್ಣದ ಪೈಕಿ ವಸತಿ (ಪ್ರಧಾನ) ಸೆನ್ಸಿಟೀವ್ ವಲಯದಲ್ಲಿರುವ 8992.80 ಚ.ಮೀ ಹಾಗೂ ಉದ್ಯಾನವನ ಮತ್ತು ಬಯಲು ಜಾಗದ 1991.33 ಚ.ಮೀ ವಿಸ್ತೀರ್ಣದ ಪ್ರದೇಶವನ್ನು ವಿಮುಕ್ತಿಗೊಳಿಸಿ ಅಭಿವೃದ್ಧಿಗಳನ್ನು ಅನುಮತಿಸಲು ತೀರ್ಮಾನಿಸಲಾಯಿತು.

  
ಸಗರ ಯೋಜಕ ಸಹಾಯಕರು,  
ಬೆಂಗಳೂರು ಅಭಿವೃದ್ಧಿ ಪ್ರಾಧಿಕಾರ,  
ಬೆಂಗಳೂರು.

  
Commissioner

1. ಸದರಿ ಪ್ರದೇಶದಲ್ಲಿ ಅಭಿವೃದ್ಧಿ ಅಥವಾ ಕಟ್ಟಡ ನಿರ್ಮಾಣಗಳನ್ನು ಕೈಗೊಳ್ಳುವ ಪೂರ್ವದಲ್ಲಿ ಸಕ್ಷಮ ಪ್ರಾಧಿಕಾರದಿಂದ ಕರ್ನಾಟಕ ನಗರ ಮತ್ತು ಗ್ರಾಮಾಂತರ ಯೋಜನಾ ಕಾಯ್ದೆ 1961 ರ ಕಲಂ 15 ಮತ್ತು 17 ರಡಿಯಲ್ಲಿ ಸೂಕ್ತ ನಕ್ಷೆ ಅನುಮೋದನೆ ಮತ್ತು ಅನುಮತಿಯನ್ನು ಪಡೆಯತಕ್ಕದ್ದು.
2. ಸ್ವಾಭಾವಿಕವಾಗಿ ಇಳಿಮಟ್ಟದ ಕಡೆ ಹೋಗುವ ಮಳೆ ನೀರನ್ನು ಡೈನ್ ಮುಖಾಂತರ ವ್ಯಾಲಿಗೆ ತಂದು ಸೇರಿಸುವುದು ಹಾಗೂ ನೀರು ಸರಾಗವಾಗಿ ಹರಿಯಲು ಸೂಕ್ತ ವ್ಯವಸ್ಥೆ ಮಾಡುವುದು.
3. ಕಟ್ಟಡ ನಕ್ಷೆ ಅನುಮೋದನೆ ಸಮಯದಲ್ಲಿ ತಳಮಹಡಿ ಅಗತ್ಯತೆ ಬಗ್ಗೆ Water table ನ ವರದಿ ಪಡೆದು ಅದಕ್ಕನುಗುಣವಾಗಿ ಕ್ರಮ ಜರುಗಿಸುವುದು.
4. ಅಭಿವೃದ್ಧಿ ಯೋಜನಾ ನಕ್ಷೆ ಹಾಗೂ ಕಟ್ಟಡ ನಕ್ಷೆಯನ್ನು ಸಕ್ಷಮ ಪ್ರಾಧಿಕಾರದಿಂದ ಅನುಮೋದಿಸಿಕೊಳ್ಳುವುದು.
5. ಪ್ರಶ್ನಿತ ಪ್ರದೇಶಕ್ಕೆ ಇರುವ ರಸ್ತೆಯ ಬಗ್ಗೆ ನಕ್ಷೆ ಮಂಜೂರಾತಿ ನೀಡುವ ಸಕ್ಷಮ ಪ್ರಾಧಿಕಾರವು ಪರಿಶೀಲಿಸಿಕೊಳ್ಳುವುದು.
6. ಕುಡಿಯುವ ನೀರು ವ್ಯವಸ್ಥೆಯನ್ನು ಹಾಗೂ ತ್ಯಾಜ್ಯ ನೀರು ವಿಲೇವಾರಿಗಾಗಿ Sewage Treatment Plant ಸಹಿತ ಒಳಚರಂಡಿ ವ್ಯವಸ್ಥೆಯನ್ನು ಅರ್ಜಿದಾರರೇ ಕಲ್ಪಿಸುವುದು.
7. ಪ್ರಸ್ತಾಪಿತ ಜಮೀನನ್ನು ಅಭಿವೃದ್ಧಿ ಪಡಿಸುವ ಸಂದರ್ಭದಲ್ಲಿ ಅರ್ಜಿದಾರರು ಕಡ್ಡಾಯವಾಗಿ ಮಳೆನೀರು ಕೊಯ್ಲಿಗೆ ಸಂಬಂಧಿಸಿದಂತೆ ಪೂರ್ಣ ವಿವರಗಳನ್ನು ನಕ್ಷೆಯಲ್ಲಿ ಗುರುತಿಸಿ ಉದ್ದೇಶಿತ ಒಟ್ಟು ಕ್ಷೇತ್ರದಲ್ಲಿ ಯಾವುದೇ ರೀತಿಯ ಮಳೆನೀರು ವ್ಯರ್ಥವಾಗಿ ಹೊರಗೆ ಹೋಗದಂತೆ ಉದ್ದೇಶಿತ ಜಮೀನಿನಲ್ಲಿಯೇ ಭೂಮಿಯ ಒಳಗಡೆ ಇಂಗುವಂತೆ ಮಾಡಲು ವಿನ್ಯಾಸವನ್ನು ಸಿದ್ಧಪಡಿಸಿ ಪೂರ್ಣ ವಿವರಗಳನ್ನು ನಕ್ಷೆಯಲ್ಲಿ ಗುರುತಿಸಿ ತೋರಿಸತಕ್ಕದ್ದು.
8. ವಸತಿ ಯೋಜನೆಯಲ್ಲಿನ ಘನತ್ಯಾಜ್ಯಗಳನ್ನು ಹಸಿತ್ಯಾಜ್ಯ, ಒಣತ್ಯಾಜ್ಯ ಪ್ಲಾಸ್ಟಿಕ್ ಮತ್ತು ಇತ್ಯಾದಿಯಾಗಿ ವಿಂಗಡಿಸಿ, Compost ಮಾಡಲು ಸೂಕ್ತ ಸ್ಥಳವನ್ನು ಕಾಯ್ದಿರಿಸತಕ್ಕದ್ದು. ಹಾಗೂ Dual Piping System ಅನ್ನು ಸಹ ಅಳವಡಿಸತಕ್ಕದ್ದು.
9. ಪ್ರಸ್ತಾಪಿತ ಜಮೀನನ್ನು ಅಭಿವೃದ್ಧಿಪಡಿಸುವ ಸಂದರ್ಭದಲ್ಲಿ ಭೂಮಿಯ ಒಳಗಡೆ ಎಲೆಕ್ಟ್ರಿಕ್ ಕೇಬಲ್ ಗಳನ್ನು ಅಳವಡಿಸತಕ್ಕದ್ದು.
10. ನಾಲಾ ಬಫರ್ ಗಾಗಿ ಕಾಯ್ದಿರಿಸಿರುವ ಪ್ರದೇಶವನ್ನು ಸ್ಥಳೀಯ ಸಂಸ್ಥೆ ಅಥವಾ ಬೆಂಗಳೂರು ನೀರು ಸರಬರಾಜು ಮತ್ತು ಒಳಚರಂಡಿ ಮಂಡಳಿ ಇತರೆ ಸರ್ಕಾರಿ ಅಥವಾ ಸರ್ಕಾರೇತರ ಸಂಸ್ಥೆಗಳಿಂದ Storm Water Drain ಅಥವಾ ಒಳಚರಂಡಿ ವ್ಯವಸ್ಥೆಗಳು ಹಾಗೂ ರಸ್ತೆಯನ್ನು ಅಭಿವೃದ್ಧಿಪಡಿಸುವ ಸಂದರ್ಭದಲ್ಲಿ ಮುಘತ್ತಾಗಿ ಸಾರ್ವಜನಿಕ ಉಪಯೋಗಕ್ಕಾಗಿ ನೋಂದಾಯಿತ ಪರಿತ್ಯಾಜನಾ ಪತ್ರದ ಮೂಲಕ ಪ್ರಾಧಿಕಾರಕ್ಕೆ ಹಸ್ತಾಂತರಿಸತಕ್ಕದ್ದು.

11. ಬಫರ್ ಪ್ರದೇಶದಲ್ಲಿ ಗಿಡ ಮರಗಳನ್ನು ಬೆಳೆಸತಕ್ಕದ್ದು.

ಠರಾವು ಸಂಖ್ಯೆ: 283/2015 ದಿನಾಂಕ 31.01.2015

**ವಿಷಯ:-** ಬೆಂಗಳೂರು ಉತ್ತರ ತಾಲ್ಲೂಕು, ಕಸಬಾ ಹೋಬಳಿ, ಹೆಬ್ಬಾಳ ಅಮಾನಿಕೆರೆ ಗ್ರಾಮದ ಸರ್ವೆ ನಂ.4/3 ವಸತಿ (ಪ್ರಧಾನ) ಸೆನ್ಸಿಟೀವ್ ವಲಯದಲ್ಲಿ ಇರುವ 11.08 ಗುಂಟೆ ವಿಸ್ತೀರ್ಣದ ಪ್ರದೇಶದಲ್ಲಿ ಅಭಿವೃದ್ಧಿಗಳನ್ನು ಅನುಮತಿಸಲು ಪರಿಗಣಿಸುವಂತೆ ಶ್ರೀ ಗೋವಿಂದಗೌಡ ಕೆ.ವಿ ರವರು ಕೋರಿರುವ ಬಗ್ಗೆ.

ವಿಷಯದಲ್ಲಿನ ಅಂಶಗಳನ್ನು ಪರಿಶೀಲಿಸಿ ಚರ್ಚಿಸಲಾಯಿತು. ಚರ್ಚೆಯ ನಂತರ, ಪ್ರಶ್ನಿತ ಪ್ರದೇಶವು RMP-2015ರಂತೆ ವಸತಿ (ಪ್ರಧಾನ ) ಸೆನ್ಸಿಟೀವ್ ಗಾಗಿ ವರ್ಗೀಕರಿಸಿರುವ ಪ್ರದೇಶದಲ್ಲಿ ಉದ್ದೇಶಿತ ಬೆಳವಣಿಗೆಗಳಿಂದ ಯಾವುದೇ ಅಸಂಸ್ಕರಿಸಿತ ತ್ಯಾಜ್ಯ ನೀರನ್ನು ಹೊರಬಿಡದೇ ಇರುವ ನಿಬಂಧನೆ ಹಾಗೂ ಈ ಕೆಳಕಂಡ ಷರತ್ತುಗಳನ್ನು ವಿಧಿಸಿ, ಬೆಂಗಳೂರು ಉತ್ತರ ತಾಲ್ಲೂಕು, ಕಸಬಾ ಹೋಬಳಿ, ಹೆಬ್ಬಾಳ ಅಮಾನಿಕೆರೆ ಗ್ರಾಮದ ಸರ್ವೆ ನಂ.4/3 ವಸತಿ (ಪ್ರಧಾನ) ಸೆನ್ಸಿಟೀವ್ ವಲಯದಲ್ಲಿ ಇರುವ 11.08 ಗುಂಟೆ ವಿಸ್ತೀರ್ಣದ ಪ್ರದೇಶದಲ್ಲಿ ಅಭಿವೃದ್ಧಿಗಳನ್ನು ಅನುಮತಿಸಲು ತೀರ್ಮಾನಿಸಲಾಯಿತು.

1. ಸದರಿ ಪ್ರದೇಶದಲ್ಲಿ ಅಭಿವೃದ್ಧಿ ಅಥವಾ ಕಟ್ಟಡ ನಿರ್ಮಾಣಗಳನ್ನು ಕೈಗೊಳ್ಳುವ ಪೂರ್ವದಲ್ಲಿ ಸಕ್ಷಮ ಪ್ರಾಧಿಕಾರದಿಂದ ಕರ್ನಾಟಕ ನಗರ ಮತ್ತು ಗ್ರಾಮಾಂತರ ಯೋಜನಾ ಕಾಯ್ದೆ 1961 ರ ಕಲಂ 15 ಮತ್ತು 17 ರಡಿಯಲ್ಲಿ ಸೂಕ್ತ ನಕ್ಷೆ ಅನುಮೋದನೆ ಮತ್ತು ಅನುಮತಿಯನ್ನು ಪಡೆಯತಕ್ಕದ್ದು.
2. ಸ್ವಾಭಾವಿಕವಾಗಿ ಇಳಿಮಟ್ಟದ ಕಡೆ ಹೋಗುವ ಮಳೆ ನೀರನ್ನು ಡೈನ್ ಮುಖಾಂತರ ವ್ಯಾಲಿಗೆ ತಂದು ಸೇರಿಸುವುದು ಹಾಗೂ ನೀರು ಸರಾಗವಾಗಿ ಹರಿಯಲು ಸೂಕ್ತ ವ್ಯವಸ್ಥೆ ಮಾಡುವುದು.
3. ಕಟ್ಟಡ ನಕ್ಷೆ ಅನುಮೋದನೆ ಸಮಯದಲ್ಲಿ ತಳಮಹಡಿ ಅಗತ್ಯತೆ ಬಗ್ಗೆ Water table ನ ವರದಿ ಪಡೆದು ಅದಕ್ಕನುಗುಣವಾಗಿ ಕ್ರಮ ಜರುಗಿಸುವುದು.
4. ಅಭಿವೃದ್ಧಿ ಯೋಜನಾ ನಕ್ಷೆ ಹಾಗೂ ಕಟ್ಟಡ ನಕ್ಷೆಯನ್ನು ಸಕ್ಷಮ ಪ್ರಾಧಿಕಾರದಿಂದ ಅನುಮೋದಿಸಿಕೊಳ್ಳುವುದು.
5. ಪ್ರಶ್ನಿತ ಪ್ರದೇಶಕ್ಕೆ ಇರುವ ರಸ್ತೆಯ ಬಗ್ಗೆ ನಕ್ಷೆ ಮಂಜೂರಾತಿ ನೀಡುವ ಸಕ್ಷಮ ಪ್ರಾಧಿಕಾರವು ಪರಿಶೀಲಿಸಿಕೊಳ್ಳುವುದು.
6. ಕುಡಿಯುವ ನೀರು ವ್ಯವಸ್ಥೆಯನ್ನು ಹಾಗೂ ತ್ಯಾಜ್ಯ ನೀರು ವಿಲೇವಾರಿಗಾಗಿ Sewage Treatment Plant ಸಹಿತ ಒಳಚರಂಡಿ ವ್ಯವಸ್ಥೆಯನ್ನು ಅರ್ಜಿದಾರರೇ ಕಲ್ಪಿಸುವುದು.

ನಗರ ಯೋಜಕ ಸಚಿವರು  
ಬೆಂಗಳೂರು ಅಭಿವೃದ್ಧಿ ಪ್ರಾಧಿಕಾರ,  
ಬೆಂಗಳೂರು.

35

  
Commissioner

7. ಪ್ರಸ್ತಾಪಿತ ಜಮೀನನ್ನು ಅಭಿವೃದ್ಧಿ ಪಡಿಸುವ ಸಂದರ್ಭದಲ್ಲಿ ಅರ್ಜಿದಾರರು ಕಡ್ಡಾಯವಾಗಿ ಮಳೆನೀರು ಕೊಯ್ಲಿಗೆ ಸಂಬಂಧಿಸಿದಂತೆ ಪೂರ್ಣ ವಿವರಗಳನ್ನು ನಕ್ಷೆಯಲ್ಲಿ ಗುರುತಿಸಿ ಉದ್ದೇಶಿತ ಒಟ್ಟು ಕ್ಷೇತ್ರದಲ್ಲಿ ಯಾವುದೇ ರೀತಿಯ ಮಳೆನೀರು ವ್ಯರ್ಥವಾಗಿ ಹೊರಗೆ ಹೋಗದಂತೆ ಉದ್ದೇಶಿತ ಜಮೀನಿನಲ್ಲಿಯೇ ಭೂಮಿಯ ಒಳಗಡೆ ಇಂಗುವಂತೆ ಮಾಡಲು ವಿನ್ಯಾಸವನ್ನು ಸಿದ್ಧಪಡಿಸಿ ಪೂರ್ಣ ವಿವರಗಳನ್ನು ನಕ್ಷೆಯಲ್ಲಿ ಗುರುತಿಸಿ ತೋರಿಸತಕ್ಕದ್ದು.
8. ವಸತಿ ಯೋಜನೆಯಲ್ಲಿನ ಘನತ್ಯಾಜ್ಯಗಳನ್ನು ಹಸಿತ್ಯಾಜ್ಯ, ಒಣತ್ಯಾಜ್ಯ-ಪ್ಲಾಸ್ಟಿಕ್ ಮತ್ತು ಇತ್ಯಾದಿಯಾಗಿ ವಿಂಗಡಿಸಿ, Compost ಮಾಡಲು ಸೂಕ್ತ ಸ್ಥಳವನ್ನು ಕಾಯ್ದಿರಿಸತಕ್ಕದ್ದು. ಹಾಗೂ Dual Piping System ಅನ್ನು ಸಹ ಅಳವಡಿಸತಕ್ಕದ್ದು.
9. ಪ್ರಸ್ತಾಪಿತ ಜಮೀನನ್ನು ಅಭಿವೃದ್ಧಿಪಡಿಸುವ ಸಂದರ್ಭದಲ್ಲಿ ಭೂಮಿಯ ಒಳಗಡೆ ಎಲೆಕ್ಟ್ರಿಕ್ ಕೇಬಲ್ ಗಳನ್ನು ಅಳವಡಿಸತಕ್ಕದ್ದು.
10. ನಾಲಾ ಬಫರ್ ಗಾಗಿ ಕಾಯ್ದಿರಿಸಿರುವ ಪ್ರದೇಶವನ್ನು ಸ್ಥಳೀಯ ಸಂಸ್ಥೆ ಅಥವಾ ಬೆಂಗಳೂರು ನೀರು ಸರಬರಾಜು ಮತ್ತು ಒಳಚರಂಡಿ ಮಂಡಳಿ ಇತರೆ ಸರ್ಕಾರಿ ಅಥವಾ ಸರ್ಕಾರೇತರ ಸಂಸ್ಥೆಗಳಿಂದ Storm Water Drain ಅಥವಾ ಒಳಚರಂಡಿ ವ್ಯವಸ್ಥೆಗಳು ಹಾಗೂ ರಸ್ತೆಯನ್ನು ಅಭಿವೃದ್ಧಿಪಡಿಸುವ ಸಂದರ್ಭದಲ್ಲಿ ಮುಘತ್ತಾಗಿ ಸಾರ್ವಜನಿಕ ಉಪಯೋಗಕ್ಕಾಗಿ ನೋಂದಾಯಿತ ಪರಿತ್ಯಾಜನಾ ಪತ್ರದ ಮೂಲಕ ಪ್ರಾಧಿಕಾರಕ್ಕೆ ಹಸ್ತಾಂತರಿಸತಕ್ಕದ್ದು.
11. ಬಫರ್ ಪ್ರದೇಶದಲ್ಲಿ ಗಿಡ ಮರಗಳನ್ನು ಬೆಳಸತಕ್ಕದ್ದು.

**ಠರಾವು ಸಂಖ್ಯೆ: 284/ 2015 ದಿನಾಂಕ 31.01.2015**

**ವಿಷಯ:-** ಬೆಂಗಳೂರು ಪೂರ್ವ ತಾಲ್ಲೂಕು, ಕೆ.ಆರ್.ಪುರಂ ಹೋಬಳಿ, ನಾಗೊಂಡನಹಳ್ಳಿ ಗ್ರಾಮದ ಸರ್ವೆ ನಂ.95/2 ರಲ್ಲಿ 01 ಎಕರೆ 05 ಗುಂಟೆ ಅಥವಾ 4552.68 ಚ.ಮೀ ವಿಸ್ತೀರ್ಣದ ಪ್ರದೇಶವನ್ನು ವಸತಿ (ಪ್ರಧಾನ) ಸೆನ್ಸಿಟೀವ್ ವಲಯದಿಂದ ವಿಮುಕ್ತಿಗೊಳಿಸಿ ಅಭಿವೃದ್ಧಿಗಳನ್ನು ಅನುಮತಿಸಲು ಅರ್ಜಿದಾರರಾದ ಶ್ರೀ ಶಶಿಧರ್ ಮತ್ತು ಇತರರು ಕೋರಿರುವ ಬಗ್ಗೆ.

ವಿಷಯದಲ್ಲಿನ ಅಂಶಗಳನ್ನು ಪರಿಶೀಲಿಸಿ ಚರ್ಚಿಸಲಾಯಿತು. ಚರ್ಚೆಯ ನಂತರ, ಪ್ರಶ್ನಿತ ಪ್ರದೇಶವು RMP-2015ರಂತೆ ವಸತಿ (ಪ್ರಧಾನ ) ಸೆನ್ಸಿಟೀವ್ ಗಾಗಿ ವರ್ಗೀಕರಿಸಿರುವ ಪ್ರದೇಶದಲ್ಲಿ ಉದ್ದೇಶಿತ ಬೆಳವಣಿಗೆಗಳಿಂದ ಯಾವುದೇ ಅಸಂಸ್ಕರಿಸಿತ ತ್ಯಾಜ್ಯ ನೀರನ್ನು ಹೊರಬಿಡದೇ ಇರುವ ನಿಭಂದನೆ ಹಾಗೂ ಈ ಕೆಳಕಂಡ ಷರತ್ತುಗಳನ್ನು ವಿಧಿಸಿ, ಬೆಂಗಳೂರು ಪೂರ್ವ ತಾಲ್ಲೂಕು, ಕೆ.ಆರ್.ಪುರಂ ಹೋಬಳಿ, ನಾಗೊಂಡನಹಳ್ಳಿ ಗ್ರಾಮದ ಸರ್ವೆ ನಂ.95/2 ರಲ್ಲಿ 01 ಎಕರೆ 05 ಗುಂಟೆ ಅಥವಾ 4552.68 ಚ.ಮೀ ವಿಸ್ತೀರ್ಣದ ಪ್ರದೇಶವನ್ನು

*(ಸಹಾಯಕ ಅಭಿವೃದ್ಧಿ ಅಧಿಕಾರಿ)*  
ಬೆಂಗಳೂರು.

ವಸತಿ (ಪ್ರಧಾನ) ಸೆನ್ಸಿಟೀವ್ ವಲಯದಿಂದ ವಿಮುಕ್ತಿಗೊಳಿಸಿ ಅಭಿವೃದ್ಧಿಗಳನ್ನು ಅಭಿವೃದ್ಧಿಗಳನ್ನು ಅನುಮತಿಸಲು ತೀರ್ಮಾನಿಸಲಾಯಿತು.

1. ಸದರಿ ಪ್ರದೇಶದಲ್ಲಿ ಅಭಿವೃದ್ಧಿ ಅಥವಾ ಕಟ್ಟಡ ನಿರ್ಮಾಣಗಳನ್ನು ಕೈಗೊಳ್ಳುವ ಪೂರ್ವದಲ್ಲಿ ಸಕ್ಷಮ ಪ್ರಾಧಿಕಾರದಿಂದ ಕರ್ನಾಟಕ ನಗರ ಮತ್ತು ಗ್ರಾಮಾಂತರ ಯೋಜನಾ ಕಾಯ್ದೆ 1961 ರ ಕಲಂ 15 ಮತ್ತು 17 ರಡಿಯಲ್ಲಿ ಸೂಕ್ತ ನಕ್ಷೆ ಅನುಮೋದನೆ ಮತ್ತು ಅನುಮತಿಯನ್ನು ಪಡೆಯತಕ್ಕದ್ದು.
2. ಸ್ವಾಭಾವಿಕವಾಗಿ ಇಳಿಮಟ್ಟದ ಕಡೆ ಹೋಗುವ ಮಳೆ ನೀರನ್ನು ಡೈನ್ ಮುಖಾಂತರ ವ್ಯಾಲಿಗೆ ತಂದು ಸೇರಿಸುವುದು ಹಾಗೂ ನೀರು ಸರಾಗವಾಗಿ ಹರಿಯಲು ಸೂಕ್ತ ವ್ಯವಸ್ಥೆ ಮಾಡುವುದು.
3. ಕಟ್ಟಡ ನಕ್ಷೆ ಅನುಮೋದನೆ ಸಮಯದಲ್ಲಿ ತಳಮಹಡಿ ಅಗತ್ಯತೆ ಬಗ್ಗೆ Water table ನ ವರದಿ ಪಡೆದು ಅದಕ್ಕನುಗುಣವಾಗಿ ಕ್ರಮ ಜರುಗಿಸುವುದು.
4. ಅಭಿವೃದ್ಧಿ ಯೋಜನಾ ನಕ್ಷೆ ಹಾಗೂ ಕಟ್ಟಡ ನಕ್ಷೆಯನ್ನು ಸಕ್ಷಮ ಪ್ರಾಧಿಕಾರದಿಂದ ಅನುಮೋದಿಸಿಕೊಳ್ಳುವುದು.
5. ಪ್ರಶ್ನಿತ ಪ್ರದೇಶಕ್ಕೆ ಇರುವ ರಸ್ತೆಯ ಬಗ್ಗೆ ನಕ್ಷೆ ಮಂಜೂರಾತಿ ನೀಡುವ ಸಕ್ಷಮ ಪ್ರಾಧಿಕಾರವು ಪರಿಶೀಲಿಸಿಕೊಳ್ಳುವುದು.
6. ಕುಡಿಯುವ ನೀರು ವ್ಯವಸ್ಥೆಯನ್ನು ಹಾಗೂ ತ್ಯಾಜ್ಯ ನೀರು ವಿಲೇವಾರಿಗಾಗಿ Sewage Treatment Plant ಸಹಿತ ಒಳಚರಂಡಿ ವ್ಯವಸ್ಥೆಯನ್ನು ಅರ್ಜಿದಾರರೇ ಕಲ್ಪಿಸುವುದು.
7. ಪ್ರಸ್ತಾಪಿತ ಜಮೀನನ್ನು ಅಭಿವೃದ್ಧಿ ಪಡಿಸುವ ಸಂದರ್ಭದಲ್ಲಿ ಅರ್ಜಿದಾರರು ಕಡ್ಡಾಯವಾಗಿ ಮಳೆನೀರು ಕೊಯ್ಲಿಗೆ ಸಂಬಂಧಿಸಿದಂತೆ ಪೂರ್ಣ ವಿವರಗಳನ್ನು ನಕ್ಷೆಯಲ್ಲಿ ಗುರುತಿಸಿ ಉದ್ದೇಶಿತ ಒಟ್ಟು ಕ್ಷೇತ್ರದಲ್ಲಿ ಯಾವುದೇ ರೀತಿಯ ಮಳೆನೀರು ವ್ಯರ್ಥವಾಗಿ ಹೊರಗೆ ಹೋಗದಂತೆ ಉದ್ದೇಶಿತ ಜಮೀನಿನಲ್ಲಿಯೇ ಭೂಮಿಯ ಒಳಗಡೆ ಇಂಗುವಂತೆ ಮಾಡಲು ವಿನ್ಯಾಸವನ್ನು ಸಿದ್ಧಪಡಿಸಿ ಪೂರ್ಣ ವಿವರಗಳನ್ನು ನಕ್ಷೆಯಲ್ಲಿ ಗುರುತಿಸಿ ತೋರಿಸತಕ್ಕದ್ದು.
8. ವಸತಿ ಯೋಜನೆಯಲ್ಲಿನ ಘನತ್ಯಾಜ್ಯಗಳನ್ನು ಹಸಿತ್ಯಾಜ್ಯ, ಒಣತ್ಯಾಜ್ಯ ಪ್ಲಾಸ್ಟಿಕ್ ಮತ್ತು ಇತ್ಯಾದಿಯಾಗಿ ವಿಂಗಡಿಸಿ, Compost ಮಾಡಲು ಸೂಕ್ತ ಸ್ಥಳವನ್ನು ಕಾಯ್ದಿರಿಸತಕ್ಕದ್ದು. ಹಾಗೂ Dual Piping System ಅನ್ನು ಸಹ ಅಳವಡಿಸತಕ್ಕದ್ದು.
9. ಪ್ರಸ್ತಾಪಿತ ಜಮೀನನ್ನು ಅಭಿವೃದ್ಧಿಪಡಿಸುವ ಸಂದರ್ಭದಲ್ಲಿ ಭೂಮಿಯ ಒಳಗಡೆ ಎಲೆಕ್ಟ್ರಿಕ್ ಕೇಬಲ್ ಗಳನ್ನು ಅಳವಡಿಸತಕ್ಕದ್ದು.
10. ನಾಲಾ ಬಫರ್ ಗಾಗಿ ಕಾಯ್ದಿರಿಸಿರುವ ಪ್ರದೇಶವನ್ನು ಸ್ಥಳೀಯ ಸಂಸ್ಥೆ ಅಥವಾ ಬೆಂಗಳೂರು ನೀರು ಸರಬರಾಜು ಮತ್ತು ಒಳಚರಂಡಿ ಮಂಡಳಿ ಇತರೆ ಸರ್ಕಾರಿ ಅಥವಾ ಸರ್ಕಾರೇತರ ಸಂಸ್ಥೆಗಳಿಂದ Storm Water Drain ಅಥವಾ ಒಳಚರಂಡಿ ವ್ಯವಸ್ಥೆಗಳು ಹಾಗೂ ರಸ್ತೆಯನ್ನು ಅಭಿವೃದ್ಧಿಪಡಿಸುವ

ಬೆಂಗಳೂರು ಅಭಿವೃದ್ಧಿ ಪ್ರಾಧಿಕಾರ,  
ಬೆಂಗಳೂರು.

  
Commissioner

ಸಂದರ್ಭದಲ್ಲಿ ಮುಫತ್ತಾಗಿ ಸಾರ್ವಜನಿಕ ಉಪಯೋಗಕ್ಕಾಗಿ ನೋಂದಾಯಿತ ಪರಿತ್ಯಾಜನಾ ಪತ್ರದ ಮೂಲಕ ಪ್ರಾಧಿಕಾರಕ್ಕೆ ಹಸ್ತಾಂತರಿಸತಕ್ಕದ್ದು.

11. ಬಫರ್ ಪ್ರದೇಶದಲ್ಲಿ ಗಿಡ ಮರಗಳನ್ನು ಬೆಳಸತಕ್ಕದ್ದು.


**ಠರಾವು ಸಂಖ್ಯೆ: 285/2015 ದಿನಾಂಕ 31.01.2015**

**ವಿಷಯ:-** ಬೆಂಗಳೂರು ಉತ್ತರ ತಾಲ್ಲೂಕು, ಯಶವಂತಪುರ ಹೋಬಳಿ, ಶೆಟ್ಟಿಹಳ್ಳಿ ಗ್ರಾಮದ ಸರ್ವೆ ಸಂಖ್ಯೆ.46 ಹಾಗೂ 47/2 ರಲ್ಲಿನ 02 ಎಕರೆ 05 ಗುಂಟೆ ಅಥವಾ 8,599.50 ಚ.ಮೀ ವಿಸ್ತೀರ್ಣದ ಪ್ರದೇಶದಲ್ಲಿ (00 ಎಕರೆ 03 ½ ಗುಂಟೆ ಖರಾಬು ಪ್ರದೇಶವನ್ನು ಹೊರತುಪಡಿಸಿ) ಅಭಿವೃದ್ಧಿಗಳನ್ನು ಅನುಮತಿಸಲು ಪರಿಗಣಿಸುವಂತೆ ಜಿ.ಪಿ.ಎ ದಾರರಾದ ಶ್ರೀ ಸಂಜಯ್ ಎಂ.ಪುನಿಯಾ ಹಾಗೂ ಶ್ರೀ ಮಾರಾಂಜಿನಪ್ಪ ಮತ್ತು ಶ್ರೀಮತಿ ಉಮಾದೇವಿ ರವರು ಕೋರಿರುವ ಬಗ್ಗೆ.

ಪ್ರಾಧಿಕಾರದ ನಗರ ಯೋಜನಾ ಸೆನ್ಸಿಟೀವ್ ವಲಯ ಉಪ ಸಮಿತಿ ಸಭೆಯ ಮುಂದೆ ಮಂಡಿಸಿದ ಟಿಪ್ಪಣಿಯನ್ನು ಪರಿಶೀಲಿಸಿ ಚರ್ಚಿಸಲಾಯಿತು. ಚರ್ಚೆಯ ಸಮಯದಲ್ಲಿ ಪ್ರಶ್ನಿತ ಪ್ರದೇಶದ ಉತ್ತರ ಭಾಗದಲ್ಲಿನ ಸರ್ವೆ ನಂ.50 ರ ಪ್ರದೇಶವು ಗ್ರಾಮ ನಕ್ಷೆಯಂತೆ ಕೆರೆಯಾಗಿರದೇ ಇದ್ದರೂ RMP-2015ರಲ್ಲಿ “ ಕರೆ ” ಎಂದು ಸೂಚಿಸಲಾಗಿರುವುದನ್ನು ಸಭೆಯ ಗಮನಕ್ಕೆ ತರಲಾಯಿತು. ಮಲ್ಲಸಂದ್ರ ಕೆರೆಯಿಂದ ಶೆಟ್ಟಿಹಳ್ಳಿ ಕೆರೆಗೆ ಬರುವ ಡೈನ್ ಗಳ ಮಧ್ಯಭಾಗದ ಪ್ರದೇಶವನ್ನು ವಸತಿ (ಮುಖ್ಯ) ಸೆನ್ಸಿಟೀವ್ ಎಂದು ವರ್ಗೀಕರಿಸಲಾಗಿದ್ದು, ಸದರಿ ಪ್ರಶ್ನಿತ ಪ್ರದೇಶವು ಸಮತಟ್ಟಾಗಿದ್ದು, ವಸತಿ ಅಭಿವೃದ್ಧಿಗೆ ಯೋಗ್ಯವಾಗಿರುವುದನ್ನು ಸಭೆಯು ಗಮನಿಸಿ, ಡೈನ್ ಗಳ ಮಧ್ಯಭಾಗದಿಂದ RMP-2015ರ ವಲಯ ನಿಯಮಾವಳಿಯಂತೆ ನಿಗದಿತ ಬಫರ್ ಅನ್ನು ಕಾಯ್ದಿರಿಸಬೇಕೆಂಬ ಹಾಗೂ ಉದ್ದೇಶಿತ ಬೆಳವಣಿಗೆಗಳಿಂದ ಯಾವುದೇ ಅಸಂಸ್ಕರಿಸಿತ ತ್ಯಾಜ್ಯ ನೀರನ್ನು ಹೊರಬಿಡದೇ ಇರುವ ನಿಭಂದನೆ ಹಾಗೂ ಈ ಕೆಳಕಂಡ ಷರತ್ತುಗಳನ್ನು ವಿಧಿಸಿ, ಬೆಂಗಳೂರು ಉತ್ತರ ತಾಲ್ಲೂಕು, ಯಶವಂತಪುರ ಹೋಬಳಿ, ಶೆಟ್ಟಿಹಳ್ಳಿ ಗ್ರಾಮದ ಸರ್ವೆ ಸಂಖ್ಯೆ.46 ಹಾಗೂ 47/2 ರಲ್ಲಿನ 02 ಎಕರೆ 05 ಗುಂಟೆ ಅಥವಾ 8,599.50 ಚ.ಮೀ ವಿಸ್ತೀರ್ಣದ ಪ್ರದೇಶದಲ್ಲಿ ಅಭಿವೃದ್ಧಿಗಳನ್ನು ಅನುಮತಿಸಲು ತೀರ್ಮಾನಿಸಲಾಯಿತು.

1. ಸದರಿ ಪ್ರದೇಶದಲ್ಲಿ ಅಭಿವೃದ್ಧಿ ಅಥವಾ ಕಟ್ಟಡ ನಿರ್ಮಾಣಗಳನ್ನು ಕೈಗೊಳ್ಳುವ ಪೂರ್ವದಲ್ಲಿ ಸಕ್ಷಮ ಪ್ರಾಧಿಕಾರದಿಂದ ಕರ್ನಾಟಕ ನಗರ ಮತ್ತು ಗ್ರಾಮಾಂತರ ಯೋಜನಾ ಕಾಯ್ದೆ 1961 ರ ಕಲಂ 15 ಮತ್ತು 17 ರಡಿಯಲ್ಲಿ ಸೂಕ್ತ ನಕ್ಷೆ ಅನುಮೋದನೆ ಮತ್ತು ಅನುಮತಿಯನ್ನು ಪಡೆಯತಕ್ಕದ್ದು.
2. ಸ್ವಾಭಾವಿಕವಾಗಿ ಇಳಿಮಟ್ಟದ ಕಡೆ ಹೋಗುವ ಮಳೆ ನೀರನ್ನು ಡೈನ್ ಮುಖಾಂತರ ವ್ಯಾಲಿಗೆ ತಂದು ಸೇರಿಸುವುದು ಹಾಗೂ ನೀರು ಸರಾಗವಾಗಿ ಹರಿಯಲು ಸೂಕ್ತ ವ್ಯವಸ್ಥೆ ಮಾಡುವುದು.

3. ಕಟ್ಟಡ ನಕ್ಷೆ ಅನುಮೋದನೆ ಸಮಯದಲ್ಲಿ ತಳಮಹಡಿ ಅಗತ್ಯತೆ ಬಗ್ಗೆ Water table ನ ವರದಿ ಪಡೆದು ಅದಕ್ಕನುಗುಣವಾಗಿ ಕ್ರಮ ಜರುಗಿಸುವುದು.
4. ಅಭಿವೃದ್ಧಿ ಯೋಜನಾ ನಕ್ಷೆ ಹಾಗೂ ಕಟ್ಟಡ ನಕ್ಷೆಯನ್ನು ಸಕ್ಷಮ ಪ್ರಾಧಿಕಾರದಿಂದ ಅನುಮೋದಿಸಿಕೊಳ್ಳುವುದು.
5. ಪ್ರಶ್ನಿತ ಪ್ರದೇಶಕ್ಕೆ ಇರುವ ರಸ್ತೆಯ ಬಗ್ಗೆ ನಕ್ಷೆ ಮಂಜೂರಾತಿ ನೀಡುವ ಸಕ್ಷಮ ಪ್ರಾಧಿಕಾರವು ಪರಿಶೀಲಿಸಿಕೊಳ್ಳುವುದು.
6. ಕುಡಿಯುವ ನೀರು ವ್ಯವಸ್ಥೆಯನ್ನು ಹಾಗೂ ತ್ಯಾಜ್ಯ ನೀರು ವಿಲೇವಾರಿಗಾಗಿ Sewage Treatment Plant ಸಹಿತ ಒಳಚರಂಡಿ ವ್ಯವಸ್ಥೆಯನ್ನು ಅರ್ಜಿದಾರರೇ ಕಲ್ಪಿಸುವುದು.
7. ಪ್ರಸ್ತಾಪಿತ ಜಮೀನನ್ನು ಅಭಿವೃದ್ಧಿ ಪಡಿಸುವ ಸಂದರ್ಭದಲ್ಲಿ ಅರ್ಜಿದಾರರು ಕಡ್ಡಾಯವಾಗಿ ಮಳೆನೀರು ಕೊಯ್ಲಿಗೆ ಸಂಬಂಧಿಸಿದಂತೆ ಪೂರ್ಣ ವಿವರಗಳನ್ನು ನಕ್ಷೆಯಲ್ಲಿ ಗುರುತಿಸಿ ಉದ್ದೇಶಿತ ಒಟ್ಟು ಕ್ಷೇತ್ರದಲ್ಲಿ ಯಾವುದೇ ರೀತಿಯ ಮಳೆನೀರು ವ್ಯರ್ಥವಾಗಿ ಹೊರಗೆ ಹೋಗದಂತೆ ಉದ್ದೇಶಿತ ಜಮೀನಿನಲ್ಲಿಯೇ ಭೂಮಿಯ ಒಳಗಡೆ ಇಂಗುವಂತೆ ಮಾಡಲು ವಿನ್ಯಾಸವನ್ನು ಸಿದ್ಧಪಡಿಸಿ ಪೂರ್ಣ ವಿವರಗಳನ್ನು ನಕ್ಷೆಯಲ್ಲಿ ಗುರುತಿಸಿ ತೋರಿಸತಕ್ಕದ್ದು.
8. ವಸತಿ ಯೋಜನೆಯಲ್ಲಿನ ಘನತ್ಯಾಜ್ಯಗಳನ್ನು ಹಸಿತ್ಯಾಜ್ಯ, ಒಣತ್ಯಾಜ್ಯ ಪ್ಲಾಸ್ಟಿಕ್ ಮತ್ತು ಇತ್ಯಾದಿಯಾಗಿ ವಿಂಗಡಿಸಿ, Compost ಮಾಡಲು ಸೂಕ್ತ ಸ್ಥಳವನ್ನು ಕಾಯ್ದಿರಿಸತಕ್ಕದ್ದು. ಹಾಗೂ Dual Piping System ಅನ್ನು ಸಹ ಅಳವಡಿಸತಕ್ಕದ್ದು.
9. ಪ್ರಸ್ತಾಪಿತ ಜಮೀನನ್ನು ಅಭಿವೃದ್ಧಿಪಡಿಸುವ ಸಂದರ್ಭದಲ್ಲಿ ಭೂಮಿಯ ಒಳಗಡೆ ಎಲೆಕ್ಟ್ರಿಕ್ ಕೇಬಲ್ ಗಳನ್ನು ಅಳವಡಿಸತಕ್ಕದ್ದು.
10. ನಾಲಾ ಬಫರ್ ಗಾಗಿ ಕಾಯ್ದಿರಿಸಿರುವ ಪ್ರದೇಶವನ್ನು ಸ್ಥಳೀಯ ಸಂಸ್ಥೆ ಅಥವಾ ಬೆಂಗಳೂರು ನೀರು ಸರಬರಾಜು ಮತ್ತು ಒಳಚರಂಡಿ ಮಂಡಳಿ ಇತರೆ ಸರ್ಕಾರಿ ಅಥವಾ ಸರ್ಕಾರೇತರ ಸಂಸ್ಥೆಗಳಿಂದ Storm Water Drain ಅಥವಾ ಒಳಚರಂಡಿ ವ್ಯವಸ್ಥೆಗಳು ಹಾಗೂ ರಸ್ತೆಯನ್ನು ಅಭಿವೃದ್ಧಿಪಡಿಸುವ ಸಂದರ್ಭದಲ್ಲಿ ಮುಘತ್ತಾಗಿ ಸಾರ್ವಜನಿಕ ಉಪಯೋಗಕ್ಕಾಗಿ ನೋಂದಾಯಿತ ಪರಿತ್ಯಾಜನಾ ಪತ್ರದ ಮೂಲಕ ಪ್ರಾಧಿಕಾರಕ್ಕೆ ಹಸ್ತಾಂತರಿಸತಕ್ಕದ್ದು.
11. ಬಫರ್ ಪ್ರದೇಶದಲ್ಲಿ ಗಿಡ ಮರಗಳನ್ನು ಬೆಳೆಸತಕ್ಕದ್ದು.

  
 ಸರ್ಕಾರ ಯೋಜನೆ ಸದಸ್ಯರು,  
 ಬೆಂಗಳೂರು ಅಭಿವೃದ್ಧಿ ಪ್ರಾಧಿಕಾರ,  
 ಬೆಂಗಳೂರು.


  
 Commissioner

ರರಾವು ಸಂಖ್ಯೆ: 286/2015 ದಿನಾಂಕ 31.01.2015

**ವಿಷಯ:-** ಬೆಂಗಳೂರು ದಕ್ಷಿಣ ತಾಲ್ಲೂಕು, ಉತ್ತರಹಳ್ಳಿ ಹೋಬಳಿ, ಹೊಸಕೆರೆಹಳ್ಳಿ ಗ್ರಾಮದ ಸರ್ವೆ ನಂ.47 ರಲ್ಲಿನ 00 ಎಕರೆ 38 ಗುಂಟೆ ಅಥವಾ 3844.46 ಚ.ಮೀ ವಿಸ್ತೀರ್ಣ ಪ್ರದೇಶವನ್ನು ವಸತಿ (ಪ್ರಧಾನ) ಸೆನ್ಸಿಟೀವ್ ವಲಯದಿಂದ ಹೊರತುಪಡಿಸಿ, ಅಭಿವೃದ್ಧಿಗೊಳಿಸಲು ಅನುಮತಿಸುವಂತೆ ಶ್ರೀ ಚಿಟ್ಟಿಬಾಬು ಬಿನ್ ವಿ.ವರದರಾಜುಲು ನಾಯ್ಡು ರವರು ಕೋರಿರುವ ಬಗ್ಗೆ.

ಪ್ರಾಧಿಕಾರದ ನಗರ ಯೋಜನಾ ಸೆನ್ಸಿಟೀವ್ ವಲಯ ಉಪ ಸಮಿತಿ ಸಭೆಯ ಮುಂದೆ ಮಂಡಿಸಿದ ಟಿಪ್ಪಣಿಯನ್ನು ಪರಿಶೀಲಿಸಿ ಚರ್ಚಿಸಲಾಯಿತು. ಚರ್ಚೆಯ ಸಮಯದಲ್ಲಿ ಪ್ರಶ್ನಿತ ಜಮೀನಿನ ಸುಮಾರು ದೂರದಲ್ಲಿ ಉತ್ತರ - ಪಶ್ಚಿಮ ದಿಕ್ಕಿನಲ್ಲಿ ವೃಷಭಾವತಿ ನಾಲಾ ಹಾದು ಹೋಗುತ್ತಿದ್ದು, ಪ್ರಶ್ನಿತ ಪ್ರದೇಶಕ್ಕೆ ಯಾವುದೇ ಒಳಹರಿವು ಉಂಟಾಗುವುದು ಕಂಡು ಬರುತ್ತಿಲ್ಲದಿರುವುದನ್ನು ಸಭೆಯ ಗಮನಕ್ಕೆ ತರಲಾಯಿತು. ಹೀಗಾಗಿ ಸರ್ವೆ ಸ್ಕೆಚ್ ನಂತೆ ಪ್ರಶ್ನಿತ ಪ್ರದೇಶದ ದಕ್ಷಿಣ ಭಾಗದಲ್ಲಿ ಪೂರ್ವ - ಪಶ್ಚಿಮವಾಗಿ ಸೂಚಿಸಿರುವ ಡೈನ್ ನ ಎರಡೂ ಬದಿ ಡೈನ್ ನ ಮಧ್ಯಭಾಗದಿಂದ 15 ಮೀ ಪ್ರದೇಶವನ್ನು ಬಫರ್ ಗಾಗಿ ಕಾಯ್ದಿರಿಸಬೇಕೆಂದೂ ಹಾಗೂ ಸದರಿ ಪ್ರದೇಶದಲ್ಲಿನ ಉದ್ದೇಶಿತ ಬೆಳವಣಿಗೆಗಳಿಂದ ಯಾವುದೇ ಅಸಂಸ್ಕರಿಸಿತ ತ್ಯಾಜ್ಯ ನೀರನ್ನು ಹೊರಬಿಡದೇ ಇರುವ ನಿಭಂದನೆ ಹಾಗೂ ಈ ಕೆಳಕಂಡ ಷರತ್ತುಗಳನ್ನು ವಿಧಿಸಿ, ಬೆಂಗಳೂರು ದಕ್ಷಿಣ ತಾಲ್ಲೂಕು, ಉತ್ತರಹಳ್ಳಿ ಹೋಬಳಿ, ಹೊಸಕೆರೆಹಳ್ಳಿ ಗ್ರಾಮದ ಸರ್ವೆ ನಂ.47 ರಲ್ಲಿನ 00 ಎಕರೆ 38 ಗುಂಟೆ ಅಥವಾ 3844.46 ಚ.ಮೀ ವಿಸ್ತೀರ್ಣ ಪ್ರದೇಶದಲ್ಲಿ ವಸತಿ ಅಭಿವೃದ್ಧಿಗಳನ್ನು ಅನುಮತಿಸಲು ತೀರ್ಮಾನಿಸಲಾಯಿತು.

1. ಸದರಿ ಪ್ರದೇಶದಲ್ಲಿ ಅಭಿವೃದ್ಧಿ ಅಥವಾ ಕಟ್ಟಡ ನಿರ್ಮಾಣಗಳನ್ನು ಕೈಗೊಳ್ಳುವ ಪೂರ್ವದಲ್ಲಿ ಸಕ್ಷಮ ಪ್ರಾಧಿಕಾರದಿಂದ ಕರ್ನಾಟಕ ನಗರ ಮತ್ತು ಗ್ರಾಮಾಂತರ ಯೋಜನಾ ಕಾಯ್ದೆ 1961 ರ ಕಲಂ 15 ಮತ್ತು 17 ರಡಿಯಲ್ಲಿ ಸೂಕ್ತ ನಕ್ಷೆ ಅನುಮೋದನೆ ಮತ್ತು ಅನುಮತಿಯನ್ನು ಪಡೆಯತಕ್ಕದ್ದು.
2. ಸ್ವಾಭಾವಿಕವಾಗಿ ಇಳಿಮಟ್ಟದ ಕಡೆ ಹೋಗುವ ಮಳೆ ನೀರನ್ನು ಡೈನ್ ಮುಖಾಂತರ ವ್ಯಾಲಿಗೆ ತಂದು ಸೇರಿಸುವುದು ಹಾಗೂ ನೀರು ಸರಾಗವಾಗಿ ಹರಿಯಲು ಸೂಕ್ತ ವ್ಯವಸ್ಥೆ ಮಾಡುವುದು.
3. ಕಟ್ಟಡ ನಕ್ಷೆ ಅನುಮೋದನೆ ಸಮಯದಲ್ಲಿ ತಳಮಹಡಿ ಅಗತ್ಯತೆ ಬಗ್ಗೆ Water table ನ ವರದಿ ಪಡೆದು ಅದಕ್ಕನುಗುಣವಾಗಿ ಕ್ರಮ ಜರುಗಿಸುವುದು.
4. ಅಭಿವೃದ್ಧಿ ಯೋಜನಾ ನಕ್ಷೆ ಹಾಗೂ ಕಟ್ಟಡ ನಕ್ಷೆಯನ್ನು ಸಕ್ಷಮ ಪ್ರಾಧಿಕಾರದಿಂದ ಅನುಮೋದಿಸಿಕೊಳ್ಳುವುದು.
5. ಪ್ರಶ್ನಿತ ಪ್ರದೇಶಕ್ಕೆ ಇರುವ ರಸ್ತೆಯ ಬಗ್ಗೆ ನಕ್ಷೆ ಮಂಜೂರಾತಿ ನೀಡುವ ಸಕ್ಷಮ ಪ್ರಾಧಿಕಾರವು ಪರಿಶೀಲಿಸಿಕೊಳ್ಳುವುದು.

  
ನಗರ ಯೋಜಕಾಧ್ಯಕ್ಷರು,  
ಬೆಂಗಳೂರು ಅಭಿವೃದ್ಧಿ ಪ್ರಾಧಿಕಾರ,  
ಬೆಂಗಳೂರು

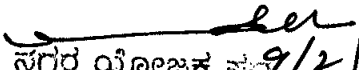


6. ಕುಡಿಯುವ ನೀರು ವ್ಯವಸ್ಥೆಯನ್ನು ಹಾಗೂ ತ್ಯಾಜ್ಯ ನೀರು ವಿಲೇವಾರಿಗಾಗಿ Sewage Treatment Plant ಸಹಿತ ಒಳಚರಂಡಿ ವ್ಯವಸ್ಥೆಯನ್ನು ಅರ್ಜಿದಾರರೇ ಕಲ್ಪಿಸುವುದು.
7. ಪ್ರಸ್ತಾಪಿತ ಜಮೀನನ್ನು ಅಭಿವೃದ್ಧಿ ಪಡಿಸುವ ಸಂದರ್ಭದಲ್ಲಿ ಅರ್ಜಿದಾರರು ಕಡ್ಡಾಯವಾಗಿ ಮಳೆನೀರು ಕೊಯ್ಲಿಗೆ ಸಂಬಂಧಿಸಿದಂತೆ ಪೂರ್ಣ ವಿವರಗಳನ್ನು ನಕ್ಷೆಯಲ್ಲಿ ಗುರುತಿಸಿ ಉದ್ದೇಶಿತ ಒಟ್ಟು ಕ್ಷೇತ್ರದಲ್ಲಿ ಯಾವುದೇ ರೀತಿಯ ಮಳೆನೀರು ವ್ಯರ್ಥವಾಗಿ ಹೊರಗೆ ಹೋಗದಂತೆ ಉದ್ದೇಶಿತ ಜಮೀನಿನಲ್ಲಿಯೇ ಭೂಮಿಯ ಒಳಗಡೆ ಇಂಗುವಂತೆ ಮಾಡಲು ವಿನ್ಯಾಸವನ್ನು ಸಿದ್ಧಪಡಿಸಿ ಪೂರ್ಣ ವಿವರಗಳನ್ನು ನಕ್ಷೆಯಲ್ಲಿ ಗುರುತಿಸಿ ತೋರಿಸತಕ್ಕದ್ದು.
8. ವಸತಿ ಯೋಜನೆಯಲ್ಲಿನ ಘನತ್ಯಾಜ್ಯಗಳನ್ನು ಹಸಿತ್ಯಾಜ್ಯ, ಒಣತ್ಯಾಜ್ಯ ಪ್ಲಾಸ್ಟಿಕ್ ಮತ್ತು ಇತ್ಯಾದಿಯಾಗಿ ವಿಂಗಡಿಸಿ, Compost ಮಾಡಲು ಸೂಕ್ತ ಸ್ಥಳವನ್ನು ಕಾಯ್ದಿರಿಸತಕ್ಕದ್ದು. ಹಾಗೂ Dual Piping System ಅನ್ನು ಸಹ ಅಳವಡಿಸತಕ್ಕದ್ದು.
9. ಪ್ರಸ್ತಾಪಿತ ಜಮೀನನ್ನು ಅಭಿವೃದ್ಧಿಪಡಿಸುವ ಸಂದರ್ಭದಲ್ಲಿ ಭೂಮಿಯ ಒಳಗಡೆ ಎಲೆಕ್ಟ್ರಿಕ್ ಕೇಬಲ್ ಗಳನ್ನು ಅಳವಡಿಸತಕ್ಕದ್ದು.
10. ನಾಲಾ ಬಫರ್ ಗಾಗಿ ಕಾಯ್ದಿರಿಸಿರುವ ಪ್ರದೇಶವನ್ನು ಸ್ಥಳೀಯ ಸಂಸ್ಥೆ ಅಥವಾ ಬೆಂಗಳೂರು ನೀರು ಸರಬರಾಜು ಮತ್ತು ಒಳಚರಂಡಿ ಮಂಡಳಿ ಇತರೆ ಸರ್ಕಾರಿ ಅಥವಾ ಸರ್ಕಾರೇತರ ಸಂಸ್ಥೆಗಳಿಂದ Storm Water Drain ಅಥವಾ ಒಳಚರಂಡಿ ವ್ಯವಸ್ಥೆಗಳು ಹಾಗೂ ರಸ್ತೆಯನ್ನು ಅಭಿವೃದ್ಧಿಪಡಿಸುವ ಸಂದರ್ಭದಲ್ಲಿ ಮುಫತ್ತಾಗಿ ಸಾರ್ವಜನಿಕ ಉಪಯೋಗಕ್ಕಾಗಿ ನೋಂದಾಯಿತ ಪರಿತ್ಯಾಜನಾ ಪತ್ರದ ಮೂಲಕ ಪ್ರಾಧಿಕಾರಕ್ಕೆ ಹಸ್ತಾಂತರಿಸತಕ್ಕದ್ದು.
11. ಬಫರ್ ಪ್ರದೇಶದಲ್ಲಿ ಗಿಡ ಮರಗಳನ್ನು ಬೆಳಸತಕ್ಕದ್ದು.

**ಠರಾವು ಸಂಖ್ಯೆ: 287/ 2015 ದಿನಾಂಕ 31.01.2015**

**ವಿಷಯ:-** ಬೆಂಗಳೂರು ಪೂರ್ವ ತಾಲ್ಲೂಕು, ಕೆ.ಆರ್.ಪುರಂ ಹೋಬಳಿ, ಹೊರಮಾವು ಅಗರ ಗ್ರಾಮದ ಸರ್ವೆ ನಂ.41/2 ಮತ್ತು 42/3 ರ ಒಟ್ಟು 06 ಎಕರೆ 03 ಗುಂಟೆ ವಿಸ್ತೀರ್ಣದ ಪ್ರದೇಶದ ಪೈಕಿ Public Utilities ( Sewage Water/Garbage Facility/Treatment Plant) ಸೆನ್ಸಿಟೀವ್ ವಲಯ ಹಾಗೂ ವಸತಿ ಸೆನ್ಸಿಟೀವ್ ವಲಯದಲ್ಲಿ ಇರುವ ಪ್ರದೇಶದಲ್ಲಿ ಅಭಿವೃದ್ಧಿಗಳನ್ನು ಅನುಮತಿಸಿದ್ದು, ಇದರಲ್ಲಿ ಸರ್ವೆ ನಂ.42/3 ರ ಬದಲಿಗೆ 41/3 ಎಂದು ತಿದ್ದುಪಡಿ ಮಾಡುವ ಕುರಿತು.

ವಿಷಯದಲ್ಲಿನ ಅಂಶಗಳನ್ನು ಪರಿಶೀಲಿಸಿ ಚರ್ಚಿಸಲಾಯಿತು. ಚರ್ಚೆಯ ನಂತರ, ಈ ಹಿಂದೆ ದಿನಾಂಕ 20.09.2013 ರಂದು ಜರುಗಿದ ಪ್ರಾಧಿಕಾರದ ಸೆನ್ಸಿಟೀವ್ ವಲಯ ಉಪ ಸಮಿತಿ ಸಭೆಯ ಠರಾವು

  
ಸಗರ ಯೋಜಕ ಸಂಖ್ಯೆ 9/2/11 - 41  
ಬೆಂಗಳೂರು ಅಭಿವೃದ್ಧಿ ಪ್ರಾಧಿಕಾರ,  
ಬೆಂಗಳೂರು.

  
Commissioner


ಸಂಖ್ಯೆ:166/2013 ರಲ್ಲಿ ಸರ್ವೆ ನಂ. 41/3 ರನ್ನು ತಪ್ಪಾಗಿ ಸರ್ವೆ ನಂ.42/3 ಎಂದು ದಾಖಲಿಸಿದ್ದನ್ನು ತಿದ್ದುಪಡಿ ಮಾಡಿ ಸರ್ವೆ ನಂ.41/3 ಎಂದು ಓದಿಕೊಳ್ಳಲು ತೀರ್ಮಾನಿಸಲಾಯಿತು.

**ಠರಾವು ಸಂಖ್ಯೆ: 288/ 2015 ದಿನಾಂಕ 31.01.2015**

**ವಿಷಯ:-** ಬೆಂಗಳೂರು ದಕ್ಷಿಣ ತಾಲ್ಲೂಕು, ಕೆಂಗೇರಿ ಹೋಬಳಿ, ಮೈಲಸಂದ್ರ ಗ್ರಾಮದ ಸರ್ವೆ ನಂ.49/1, 49/2ಎ ಮತ್ತು 49/2ಬಿ ರಲ್ಲಿನ 05 ಎಕರೆ 08 ಗುಂಟೆ ಅಥವಾ 21043.36 ಚ.ಮೀ ವಿಸ್ತೀರ್ಣದಲ್ಲಿನ 12137.92 ಚ.ಮೀ ಪ್ರದೇಶವನ್ನು ವಸತಿ (ಪ್ರಧಾನ) ಸೆನ್ಸಿಟೀವ್ ವಲಯದಿಂದ ಹೊರತುಪಡಿಸುವಂತೆ ಶ್ರೀ ಸಯ್ಯದ್ ನಜೀಮುದ್ದೀನ್ ಮತ್ತು ಇತರರಿಗೆ ಜಿ.ಪಿ.ಎ ದಾರರಾದ M/s. H.V.P Realty Pvt. Ltd., ರವರು ಕೋರಿರುವ ಬಗ್ಗೆ.


ಪ್ರಾಧಿಕಾರದ ನಗರ ಯೋಜನಾ ಸೆನ್ಸಿಟೀವ್ ವಲಯ ಉಪ ಸಮಿತಿ ಸಭೆಯ ಮುಂದೆ ಮಂಡಿಸಿದ ಟಿಪ್ಪಣಿಯನ್ನು ಪರಿಶೀಲಿಸಿ ಚರ್ಚಿಸಲಾಯಿತು. ಚರ್ಚೆಯ ಸಮಯದಲ್ಲಿ ಪ್ರಶ್ನಿತ ಜಮೀನಿನ ಸುಮಾರು ದೂರದಲ್ಲಿ ವ್ಯವಹಾರವಿಲ್ಲದ ನಾಲಾ ಹಾದು ಹೋಗುತ್ತಿದ್ದು, ಪ್ರಶ್ನಿತ ಪ್ರದೇಶಕ್ಕೆ ಯಾವುದೇ ಒಳಹರಿವು ಉಂಟಾಗುವುದು ಕಂಡು ಬರುತ್ತಿಲ್ಲದಿರುವುದನ್ನು ಸಭೆಯ ಗಮನಕ್ಕೆ ತರಲಾಯಿತು. ಹೀಗಾಗಿ ಸರ್ವೆ ಸ್ಕೆಚ್ ನಂತೆ ಪ್ರಶ್ನಿತ ಪ್ರದೇಶದ ಉತ್ತರ ಭಾಗದಲ್ಲಿ ನಾಲಾವನ್ನು ಸೂಚಿಸಿರುವ ಪ್ರದೇಶವು ಸೆನ್ಸಿಟೀವ್ ವಲಯದಲ್ಲಿ ಇರದಿದ್ದರೂ, ಸದರಿ ಪ್ರದೇಶವನ್ನು ಅಭಿವೃದ್ಧಿಪಡಿಸುವ ಸಮಯದಲ್ಲಿ ಡೈನ್ ನ ಮಧ್ಯಭಾಗದಿಂದ 15 ಮೀಟರ್ ಬಫರ್ ಅನ್ನು ಕಾಯ್ದಿರಿಸಬೇಕೆಂದೂ, ಹಾಗೂ ಪ್ರಶ್ನಿತ ಪ್ರದೇಶದಲ್ಲಿ ಸರ್ವೆ ಸ್ಕೆಚ್ ನಂತೆ ಸೂಚಿಸಿರುವ ರಸ್ತೆ ಖರಾಬನ್ನು ಯಥಾರೀತಿಯಾಗಿ ಕಾಯ್ದಿರಿಸಬೇಕೆಂಬ ಷರತ್ತಿಗೊಳಪಡಿಸಿ, ಸದರಿ ಪ್ರದೇಶದಲ್ಲಿ ಉದ್ದೇಶಿತ ಬೆಳವಣಿಗೆಗಳಿಂದ ಯಾವುದೇ ಅಸಂಸ್ಕರಿಸಿದ ತ್ಯಾಜ್ಯ ನೀರನ್ನು ಹೊರಬಿಡದೇ ಇರುವ ನಿಭಂದನೆ ಹಾಗೂ ಈ ಕೆಳಕಂಡ ಷರತ್ತುಗಳನ್ನು ವಿಧಿಸಿ, ಬೆಂಗಳೂರು ದಕ್ಷಿಣ ತಾಲ್ಲೂಕು, ಕೆಂಗೇರಿ ಹೋಬಳಿ, ಮೈಲಸಂದ್ರ ಗ್ರಾಮದ ಸರ್ವೆ ನಂ.49/1, 49/2ಎ ಮತ್ತು 49/2ಬಿ ರಲ್ಲಿನ 05 ಎಕರೆ 08 ಗುಂಟೆ ಅಥವಾ 21043.36 ಚ.ಮೀ ವಿಸ್ತೀರ್ಣದಲ್ಲಿನ 12137.92 ಚ.ಮೀ ಪ್ರದೇಶದಲ್ಲಿ ವಸತಿ ಅಭಿವೃದ್ಧಿಗಳನ್ನು ಅನುಮತಿಸಲು ತೀರ್ಮಾನಿಸಲಾಯಿತು.

1. ಸದರಿ ಪ್ರದೇಶದಲ್ಲಿ ಅಭಿವೃದ್ಧಿ ಅಥವಾ ಕಟ್ಟಡ ನಿರ್ಮಾಣಗಳನ್ನು ಕೈಗೊಳ್ಳುವ ಪೂರ್ವದಲ್ಲಿ ಸಕ್ಷಮ ಪ್ರಾಧಿಕಾರದಿಂದ ಕರ್ನಾಟಕ ನಗರ ಮತ್ತು ಗ್ರಾಮಾಂತರ ಯೋಜನಾ ಕಾಯ್ದೆ 1961 ರ ಕಲಂ 15 ಮತ್ತು 17 ರಡಿಯಲ್ಲಿ ಸೂಕ್ತ ನಕ್ಷೆ ಅನುಮೋದನೆ ಮತ್ತು ಅನುಮತಿಯನ್ನು ಪಡೆಯತಕ್ಕದ್ದು.
2. ಸ್ವಾಭಾವಿಕವಾಗಿ ಇಳಿಮಟ್ಟದ ಕಡೆ ಹೋಗುವ ಮಳೆ ನೀರನ್ನು ಡೈನ್ ಮುಖಾಂತರ ವ್ಯಾಲಿಗೆ ತಂದು ಸೇರಿಸುವುದು ಹಾಗೂ ನೀರು ಸರಾಗವಾಗಿ ಹರಿಯಲು ಸೂಕ್ತ ವ್ಯವಸ್ಥೆ ಮಾಡುವುದು.

  
ನಗರ ಯೋಜಕ ಸಂಸ್ಥೆ,  
ಬೆಂಗಳೂರು ಅಭಿವೃದ್ಧಿ ಪ್ರಾಧಿಕಾರ,  
ಬೆಂಗಳೂರು

  
Commissioner

3. ಕಟ್ಟಡ ನಕ್ಷೆ ಅನುಮೋದನೆ ಸಮಯದಲ್ಲಿ ತಳಮಹಡಿ ಅಗತ್ಯತೆ ಬಗ್ಗೆ Water table ನ ವರದಿ ಪಡೆದು ಅದಕ್ಕನುಗುಣವಾಗಿ ಕ್ರಮ ಜರುಗಿಸುವುದು.
4. ಅಭಿವೃದ್ಧಿ ಯೋಜನಾ ನಕ್ಷೆ ಹಾಗೂ ಕಟ್ಟಡ ನಕ್ಷೆಯನ್ನು ಸಕ್ಷಮ ಪ್ರಾಧಿಕಾರದಿಂದ ಅನುಮೋದಿಸಿಕೊಳ್ಳುವುದು.
5. ಪ್ರಶ್ನಿತ ಪ್ರದೇಶಕ್ಕೆ ಇರುವ ರಸ್ತೆಯ ಬಗ್ಗೆ ನಕ್ಷೆ ಮಂಜೂರಾತಿ ನೀಡುವ ಸಕ್ಷಮ ಪ್ರಾಧಿಕಾರವು ಪರಿಶೀಲಿಸಿಕೊಳ್ಳುವುದು.
6. ಕುಡಿಯುವ ನೀರು ವ್ಯವಸ್ಥೆಯನ್ನು ಹಾಗೂ ತ್ಯಾಜ್ಯ ನೀರು ವಿಲೇವಾರಿಗಾಗಿ Sewage Treatment Plant ಸಹಿತ ಒಳಚರಂಡಿ ವ್ಯವಸ್ಥೆಯನ್ನು ಅರ್ಜಿದಾರರೇ ಕಲ್ಪಿಸುವುದು.
7. ಪ್ರಸ್ತಾಪಿತ ಜಮೀನನ್ನು ಅಭಿವೃದ್ಧಿ ಪಡಿಸುವ ಸಂದರ್ಭದಲ್ಲಿ ಅರ್ಜಿದಾರರು ಕಡ್ಡಾಯವಾಗಿ ಮಳೆನೀರು ಕೊಯ್ಲಿಗೆ ಸಂಬಂಧಿಸಿದಂತೆ ಪೂರ್ಣ ವಿವರಗಳನ್ನು ನಕ್ಷೆಯಲ್ಲಿ ಗುರುತಿಸಿ ಉದ್ದೇಶಿತ ಒಟ್ಟು ಕ್ಷೇತ್ರದಲ್ಲಿ ಯಾವುದೇ ರೀತಿಯ ಮಳೆನೀರು ವ್ಯರ್ಥವಾಗಿ ಹೊರಗೆ ಹೋಗದಂತೆ ಉದ್ದೇಶಿತ ಜಮೀನಿನಲ್ಲಿಯೇ ಭೂಮಿಯ ಒಳಗಡೆ ಇಂಗುವಂತೆ ಮಾಡಲು ವಿನ್ಯಾಸವನ್ನು ಸಿದ್ಧಪಡಿಸಿ ಪೂರ್ಣ ವಿವರಗಳನ್ನು ನಕ್ಷೆಯಲ್ಲಿ ಗುರುತಿಸಿ ತೋರಿಸತಕ್ಕದ್ದು.
8. ವಸತಿ ಯೋಜನೆಯಲ್ಲಿನ ಘನತ್ಯಾಜ್ಯಗಳನ್ನು ಹಸಿತ್ಯಾಜ್ಯ, ಒಣತ್ಯಾಜ್ಯ ಪ್ಲಾಸ್ಟಿಕ್ ಮತ್ತು ಇತ್ಯಾದಿಯಾಗಿ ವಿಂಗಡಿಸಿ, Compost ಮಾಡಲು ಸೂಕ್ತ ಸ್ಥಳವನ್ನು ಕಾಯ್ದಿರಿಸತಕ್ಕದ್ದು. ಹಾಗೂ Dual Piping System ಅನ್ನು ಸಹ ಅಳವಡಿಸತಕ್ಕದ್ದು.
9. ಪ್ರಸ್ತಾಪಿತ ಜಮೀನನ್ನು ಅಭಿವೃದ್ಧಿಪಡಿಸುವ ಸಂದರ್ಭದಲ್ಲಿ ಭೂಮಿಯ ಒಳಗಡೆ ಎಲೆಕ್ಟ್ರಿಕ್ ಕೇಬಲ್ ಗಳನ್ನು ಅಳವಡಿಸತಕ್ಕದ್ದು.
10. ನಾಲಾ ಬಫರ್ ಗಾಗಿ ಕಾಯ್ದಿರಿಸಿರುವ ಪ್ರದೇಶವನ್ನು ಸ್ಥಳೀಯ ಸಂಸ್ಥೆ ಅಥವಾ ಬೆಂಗಳೂರು ನೀರು ಸರಬರಾಜು ಮತ್ತು ಒಳಚರಂಡಿ ಮಂಡಳಿ ಇತರೆ ಸರ್ಕಾರಿ ಅಥವಾ ಸರ್ಕಾರೇತರ ಸಂಸ್ಥೆಗಳಿಂದ Storm Water Drain ಅಥವಾ ಒಳಚರಂಡಿ ವ್ಯವಸ್ಥೆಗಳು ಹಾಗೂ ರಸ್ತೆಯನ್ನು ಅಭಿವೃದ್ಧಿಪಡಿಸುವ ಸಂದರ್ಭದಲ್ಲಿ ಮುಘತ್ತಾಗಿ ಸಾರ್ವಜನಿಕ ಉಪಯೋಗಕ್ಕಾಗಿ ನೋಂದಾಯಿತ ಪರಿತ್ಯಾಜನಾ ಪತ್ರದ ಮೂಲಕ ಪ್ರಾಧಿಕಾರಕ್ಕೆ ಹಸ್ತಾಂತರಿಸತಕ್ಕದ್ದು.
11. ಬಫರ್ ಪ್ರದೇಶದಲ್ಲಿ ಗಿಡ ಮರಗಳನ್ನು ಬೆಳಸತಕ್ಕದ್ದು.

  
 9/2/15  
 ನಗರ ಯೋಜಕ ಸದಸ್ಯರು  
 ನಗರ ಯೋಜಕ ಸಚಿವರು,  
 ಬೆಂಗಳೂರು ಅಭಿವೃದ್ಧಿ ಪ್ರಾಧಿಕಾರ,  
 ಬೆಂಗಳೂರು.

  
 ಆಯುಕ್ತರು  
 Commissioner

ಪರಿಷ್ಕೃತ ಮಾಸ್ಟರ್ ಪ್ಲಾನ್ - 2015 ರಲ್ಲಿ Sensitive Zone ಎಂದು ವರ್ಗೀಕರಿಸಿರುವ ಪ್ರದೇಶಗಳಲ್ಲಿನ ಅಭಿವೃದ್ಧಿಗಳಿಗೆ ಅನುಮತಿ ನೀಡುವ ಸಂಬಂಧ ದಿನಾಂಕ 31.08.2015 ರಂದು ಬೆಳಿಗ್ಗೆ 11.30 ಘಂಟೆಗೆ ಪ್ರಾಧಿಕಾರದ ಸಭಾಂಗಣದಲ್ಲಿ ನಡೆದ 29ನೇ ಸೆನ್ಸಿಟೀವ್ ವಲಯ ಉಪ ಸಮಿತಿ ಸಭೆಯ ನಡವಳಿಗಳು.

ಶ್ರೀ ಟಿ. ಶಾಮಭಟ್, ಐ.ಎ.ಎಸ್.,


ಅಧ್ಯಕ್ಷರು, ಉಪಸಮಿತಿ ಹಾಗೂ ಆಯುಕ್ತರು, ಬೆಂ.ಅ.ಪ್ರಾ, ಬೆಂಗಳೂರು

ಹಾಜರಿದ್ದ ಸದಸ್ಯರು :

02	ಹೆಚ್ಚುವರಿ ನಗರ ಯೋಜನಾ ನಿರ್ದೇಶಕರು, ಬೃಹತ್ ಬೆಂಗಳೂರು ಮಹಾನಗರ ಪಾಲಿಕೆ, ಬೆಂಗಳೂರು. ರವರ ಪರವಾಗಿ. ಶ್ರೀ ತಿಪ್ಪಣ್ಣ, ಜಂಟಿ ನಿರ್ದೇಶಕರು(ದಕ್ಷಿಣ), ಬೃ.ಬೆಂ.ಮ.ಪಾ, ಬೆಂಗಳೂರು.
03	ಹೆಚ್ಚುವರಿ ನಗರ ಮತ್ತು ಗ್ರಾಮಾಂತರ ಯೋಜನಾ ನಿರ್ದೇಶಕರು, ಬೆಂಗಳೂರು ಮಹಾನಗರ ಪ್ರದೇಶಾಭಿವೃದ್ಧಿ ಪ್ರಾಧಿಕಾರ, ಬೆಂಗಳೂರು. ರವರ ಪರವಾಗಿ. ಶ್ರೀ ಹೆಚ್.ವಿ. ಸಣ್ಣಪ್ಪಯ್ಯ, ಜಂಟಿ ನಿರ್ದೇಶಕರು, ಬೆಂಗಳೂರು ಮಹಾನಗರ ಪ್ರದೇಶಾಭಿವೃದ್ಧಿ ಪ್ರಾಧಿಕಾರ, ಬೆಂಗಳೂರು.
04	ಪ್ರೊ. ಎಂ.ಎಸ್. ಮೋಹನ್ ಕುಮಾರ್, ಸಿವಿಲ್ ಇಂಜಿನಿಯರಿಂಗ್ ವಿಭಾಗ, ಭಾರತೀಯ ವಿಜ್ಞಾನ ಸಂಸ್ಥೆ, ಬೆಂಗಳೂರು.
05	ಪ್ರೊ. ಡಿ.ನಾಗೇಶ್ ಕುಮಾರ್, ಸಿವಿಲ್ ಇಂಜಿನಿಯರಿಂಗ್ ವಿಭಾಗ, ಭಾರತೀಯ ವಿಜ್ಞಾನ ಸಂಸ್ಥೆ, ಬೆಂಗಳೂರು.
06	ಡಾ: ಚೌಡೇಗೌಡ ಸದಸ್ಯ ಸಮಾವೇಶಕರು, ಉಪ ಸಮಿತಿ ಮತ್ತು ನಗರ ಯೋಜಕ ಸದಸ್ಯರು, ಬೆಂ.ಅ.ಪ್ರಾ, ಬೆಂಗಳೂರು.

ಗೈರು ಹಾಜರಾದವರು:

01	ಶ್ರೀ ಬಿ.ಎಂ. ತಿರುಕನಗೌಡರ್, ನಿರ್ದೇಶಕರು, ನಗರ ಮತ್ತು ಗ್ರಾಮಾಂತರ ಯೋಜನಾ ಇಲಾಖೆ, ಬಹುಮಹಡಿಗಳ ಕಟ್ಟಡ, 4ನೇ ಹಂತ, ಡಾ: ಅಂಬೇಡ್ಕರ್ ವೀಧಿ, ಬೆಂಗಳೂರು.
02	ಶ್ರೀ ಅನಂತಸ್ವಾಮಿ, ಮುಖ್ಯ ಅಭಿಯಂತರರು, (Incharge of Storm Water Drain) ಬೃಹತ್ ಬೆಂಗಳೂರು ಮಹಾನಗರ ಪಾಲಿಕೆ, ಬೆಂಗಳೂರು.
03	ಶ್ರೀ ಪಿ.ಎನ್. ನಾಯಕ್, ಅಭಿಯಂತರ ಸದಸ್ಯರು, ಬೆಂ.ಅ.ಪ್ರಾ, ಬೆಂಗಳೂರು.

  
7/9/15

ಕೆ. ಸೀಮಾ, ಸದ್ಯಾ


  
Commissioner

A	ದಿನಾಂಕ 31.01.2015 ರಂದು ಪ್ರಾಧಿಕಾರದ ಸಭಾಂಗಣದಲ್ಲಿ ಜರುಗಿದ 28ನೇ ಸೆನ್ಸಿಟೀವ್ ವಲಯ ಉಪ ಸಮಿತಿ ಸಭೆಯ ನಡವಳಿಗಳನ್ನು ಸ್ಥಿರೀಕರಿಸುವ ವಿಚಾರ.
	ದಿನಾಂಕ 31.01.2015 ರಂದು ಪ್ರಾಧಿಕಾರದ ಸಭಾಂಗಣದಲ್ಲಿ ಜರುಗಿದ 28ನೇ ಸೆನ್ಸಿಟೀವ್ ವಲಯ ಉಪ ಸಮಿತಿ ಸಭೆಯ ನಡವಳಿಗಳನ್ನು ಓದಿ ಸ್ಥಿರೀಕರಿಸಲಾಯಿತು.
B	ದಿನಾಂಕ 31.01.2015 ರಂದು ಪ್ರಾಧಿಕಾರದ ಸಭಾಂಗಣದಲ್ಲಿ ಜರುಗಿದ 28ನೇ ಸೆನ್ಸಿಟೀವ್ ವಲಯ ಉಪ ಸಮಿತಿ ಸಭೆಯ ನಡವಳಿಗಳ ಮೇಲೆ ತೆಗೆದುಕೊಂಡ ಕ್ರಮದ ಬಗ್ಗೆ ಅನುಸರಣಾ ವರದಿಯನ್ನು ಓದಿ ದಾಖಲಿಸುವ ಬಗ್ಗೆ.
	ದಿನಾಂಕ 31.01.2015 ರಂದು ಪ್ರಾಧಿಕಾರದ ಸಭಾಂಗಣದಲ್ಲಿ ಜರುಗಿದ 28ನೇ ಸೆನ್ಸಿಟೀವ್ ವಲಯ ಉಪ ಸಮಿತಿ ಸಭೆಯ ನಡವಳಿಗಳ ಮೇಲೆ ತೆಗೆದುಕೊಂಡ ಕ್ರಮದ ಬಗ್ಗೆ ಅನುಸರಣಾ ವರದಿಯನ್ನು ಓದಿ ದಾಖಲಿಸಲಾಯಿತು.

**ಠರಾವು ಸಂಖ್ಯೆ: 289/ 2015, ದಿನಾಂಕ 31.08.2015**

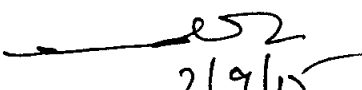
**ವಿಷಯ:-** ಬೆಂಗಳೂರು ಜಿಲ್ಲೆ, ಆನೇಕಲ್ ತಾಲ್ಲೂಕು, ಸರ್ಜಾಪುರ ಹೋಬಳಿ, ಚೂಡಸಂದ್ರ ಗ್ರಾಮದ ಸರ್ವೆ ನಂ.29 ರಲ್ಲಿ 02 ಎಕರೆ 01 ಗುಂಟೆ (0-06ಗುಂಟೆ ಖರಾಬು ಹೊರತುಪಡಿಸಿ) ಪ್ರದೇಶದ ವೈಕಿ 715.13ಚ.ಮೀ ಪ್ರದೇಶವನ್ನು ಕೈಗಾರಿಕೆ (ಹೈಟೆಕ್) ಸೆನ್ಸಿಟೀವ್ ವಲಯದಲ್ಲಿ ಅಭಿವೃದ್ಧಿಗಳನ್ನು ಅನುಮತಿಸಲು ಪರಿಗಣಿಸುವಂತೆ ಅರ್ಜಿದಾರರಾದ ಶ್ರೀ ಎಸ್. ವಿ ರಂಗಸ್ವಾಮಿ ರವರು ಕೋರಿರುವ ಬಗ್ಗೆ.

ಸೆನ್ಸಿಟೀವ್ ವಲಯ ಉಪ ಸಮಿತಿ ಸಭೆಯ ಮುಂದೆ ಮಂಡಿಸಲಾದ ಟಿಪ್ಪಣಿಯನ್ನು ಪರಿಶೀಲಿಸಿ ಚರ್ಚಿಸಲಾಯಿತು. ಸಭೆಯಲ್ಲಿ ಚರ್ಚಿಸಿದಂತೆ, ಪ್ರಶ್ನಿತ ಪ್ರದೇಶವು RMP-2015 ರಲ್ಲಿ ಕೈಗಾರಿಕೆ (ಹೈಟೆಕ್) ಸೆನ್ಸಿಟೀವ್ ಗಾಗಿ ವರ್ಗೀಕರಿಸಿದ್ದು, ಗ್ರಾಮನಕ್ಷೆಯಂತೆ ಸ್ವತ್ತಿನ ಪಶ್ಚಿಮಕ್ಕೆ ಲಗತ್ತಾಗಿರುವ ಕೆರೆಯ ಅಂಚಿನಿಂದ ಅಗತ್ಯ 30 ಮೀಟರ್ ಬಫರ್ ಅಳವಡಿಸುವ ನಿಬಂಧನೆಗೆ ಒಳಪಡಿಸಿ, ಸದರಿ ಪ್ರದೇಶದಲ್ಲಿ ಉದ್ದೇಶಿತ ಬೆಳವಣಿಗೆಗಳಿಂದ ಯಾವುದೇ ಅಸಂಸ್ಕರಿಸಿತ ತ್ಯಾಜ್ಯ ನೀರನ್ನು ಹೊರಬಿಡದೇ ಇರುವ ನಿಬಂಧನೆ ಹಾಗೂ ಈ ಕೆಳಕಂಡ ಷರತ್ತುಗಳನ್ನು ವಿಧಿಸಿ, ಬೆಂಗಳೂರು ಜಿಲ್ಲೆ, ಆನೇಕಲ್ ತಾಲ್ಲೂಕು, ಸರ್ಜಾಪುರ ಹೋಬಳಿ, ಚೂಡಸಂದ್ರ ಗ್ರಾಮದ ಸರ್ವೆ ನಂ.29 ರಲ್ಲಿನ 02 ಎಕರೆ 01 ಗುಂಟೆ ಪ್ರದೇಶದ ವೈಕಿ ಕೈಗಾರಿಕೆ (ಹೈಟೆಕ್) ಸೆನ್ಸಿಟೀವ್ ಗಾಗಿ ಕಾಯ್ದಿರಿಸಿರುವ 715.13ಚ.ಮೀ ವಿಸ್ತೀರ್ಣದ ಪ್ರದೇಶದಲ್ಲಿ ಅಭಿವೃದ್ಧಿಗಳನ್ನು ಅನುಮತಿಸಲು ತೀರ್ಮಾನಿಸಲಾಯಿತು.

  
ಕೆ. ಯು. ಸದಸ್ಯ

  
Commissioner

1. ಸದರಿ ಪ್ರದೇಶದಲ್ಲಿ ಅಭಿವೃದ್ಧಿ ಅಥವಾ ಕಟ್ಟಡ ನಿರ್ಮಾಣಗಳನ್ನು ಕೈಗೊಳ್ಳುವ ಪೂರ್ವದಲ್ಲಿ ಸಕ್ಷಮ ಪ್ರಾಧಿಕಾರದಿಂದ ಕರ್ನಾಟಕ ನಗರ ಮತ್ತು ಗ್ರಾಮಾಂತರ ಯೋಜನಾ ಕಾಯ್ದೆ 1961 ರ ಕಲಂ 15 ಮತ್ತು 17 ರಡಿಯಲ್ಲಿ ಸಕ್ಷಮ ಪ್ರಾಧಿಕಾರದಿಂದ ನಕ್ಷೆ ಅನುಮೋದನೆ ಮತ್ತು ಅನುಮತಿಯನ್ನು ಪಡೆಯತಕ್ಕದ್ದು.
2. ಸ್ವಾಭಾವಿಕವಾಗಿ ಇಳಿಮಟ್ಟದ ಕಡೆ ಹೋಗುವ ಮಳೆ ನೀರನ್ನು ಡೈನ್ ಮುಖಾಂತರ ವ್ಯಾಲಿಗೆ ತಂದು ಸೇರಿಸುವುದು ಹಾಗೂ ನೀರು ಸರಾಗವಾಗಿ ಹರಿಯಲು ಸೂಕ್ತ ವ್ಯವಸ್ಥೆ ಮಾಡುವುದು.
3. ಕಟ್ಟಡ ನಕ್ಷೆ ಅನುಮೋದನೆ ಸಮಯದಲ್ಲಿ ತಳಮಹಡಿ ಅಗತ್ಯತೆ ಬಗ್ಗೆ Water table ನ ವರದಿ ಪಡೆದು ಅದಕ್ಕನುಗುಣವಾಗಿ ಕ್ರಮ ಜರುಗಿಸುವುದು.
4. ಅಭಿವೃದ್ಧಿ ಯೋಜನಾ ನಕ್ಷೆ ಹಾಗೂ ಕಟ್ಟಡ ನಕ್ಷೆಯನ್ನು ಸಕ್ಷಮ ಪ್ರಾಧಿಕಾರದಿಂದ ಅನುಮೋದಿಸಿಕೊಳ್ಳುವುದು.
5. ಪ್ರಶ್ನಿತ ಪ್ರದೇಶಕ್ಕೆ ಇರುವ ರಸ್ತೆಯ ಬಗ್ಗೆ ನಕ್ಷೆ ಮಂಜೂರಾತಿ ನೀಡುವ ಸಕ್ಷಮ ಪ್ರಾಧಿಕಾರವು ಪರಿಶೀಲಿಸಿಕೊಳ್ಳುವುದು.
6. ಕುಡಿಯುವ ನೀರು ವ್ಯವಸ್ಥೆಯನ್ನು ಹಾಗೂ ತ್ಯಾಜ್ಯ ನೀರು ವಿಲೇವಾರಿಗಾಗಿ Sewage Treatment Plant ಸಹಿತ ಒಳಚರಂಡಿ ವ್ಯವಸ್ಥೆಯನ್ನು ಅರ್ಜಿದಾರರೇ ಕಲ್ಪಿಸುವುದು.
7. ಪ್ರಸ್ತಾಪಿತ ಜಮೀನನ್ನು ಅಭಿವೃದ್ಧಿ ಪಡಿಸುವ ಸಂದರ್ಭದಲ್ಲಿ ಅರ್ಜಿದಾರರು ಕಡ್ಡಾಯವಾಗಿ ಮಳೆನೀರು ಕೊಯ್ಲಿಗೆ ಸಂಬಂಧಿಸಿದಂತೆ ಪೂರ್ಣ ವಿವರಗಳನ್ನು ನಕ್ಷೆಯಲ್ಲಿ ಗುರುತಿಸಿ ಉದ್ದೇಶಿತ ಒಟ್ಟು ಕ್ಷೇತ್ರದಲ್ಲಿ ಯಾವುದೇ ರೀತಿಯ ಮಳೆನೀರು ವ್ಯರ್ಥವಾಗಿ ಹೊರಗೆ ಹೋಗದಂತೆ ಉದ್ದೇಶಿತ ಜಮೀನಿನಲ್ಲಿಯೇ ಭೂಮಿಯ ಒಳಗಡೆ ಇಂಗುವಂತೆ ಮಾಡಲು ವಿನ್ಯಾಸವನ್ನು ಸಿದ್ಧಪಡಿಸಿ ಪೂರ್ಣ ವಿವರಗಳನ್ನು ನಕ್ಷೆಯಲ್ಲಿ ಗುರುತಿಸಿ ತೋರಿಸತಕ್ಕದ್ದು.
8. ವಸತಿ ಯೋಜನೆಯಲ್ಲಿನ ಘನತ್ಯಾಜ್ಯಗಳನ್ನು ಹಸಿತ್ಯಾಜ್ಯ, ಒಣತ್ಯಾಜ್ಯ ಪ್ಲಾಸ್ಟಿಕ್ ಮತ್ತು ಇತ್ಯಾದಿಯಾಗಿ ವಿಂಗಡಿಸಿ, Compost ಮಾಡಲು ಸೂಕ್ತ ಸ್ಥಳವನ್ನು ಕಾಯ್ದಿರಿಸತಕ್ಕದ್ದು. ಹಾಗೂ Dual Piping System ಅನ್ನು ಸಹ ಅಳವಡಿಸತಕ್ಕದ್ದು.
9. ಪ್ರಸ್ತಾಪಿತ ಜಮೀನನ್ನು ಅಭಿವೃದ್ಧಿಪಡಿಸುವ ಸಂದರ್ಭದಲ್ಲಿ ಭೂಮಿಯ ಒಳಗಡೆ ಎಲೆಕ್ಟ್ರಿಕ್ ಕೇಬಲ್ ಗಳನ್ನು ಅಳವಡಿಸತಕ್ಕದ್ದು.
10. ನಾಲಾ ಬಫರ್ ಗಾಗಿ ಕಾಯ್ದಿರಿಸಿರುವ ಪ್ರದೇಶವನ್ನು ಸ್ಥಳೀಯ ಸಂಸ್ಥೆ ಅಥವಾ ಬೆಂಗಳೂರು ನೀರು ಸರಬರಾಜು ಮತ್ತು ಒಳಚರಂಡಿ ಮಂಡಳಿ ಇತರೆ ಸರ್ಕಾರಿ ಅಥವಾ ಸರ್ಕಾರೇತರ ಸಂಸ್ಥೆಗಳಿಂದ ಅಥವಾ ಒಳಚರಂಡಿ ವ್ಯವಸ್ಥೆಗಳು ಹಾಗೂ ರಸ್ತೆಯನ್ನು ಅಭಿವೃದ್ಧಿಪಡಿಸುವ ಸಂದರ್ಭದಲ್ಲಿ ಮುಫತ್ತಾಗಿ ಸಾರ್ವಜನಿಕ ಉಪಯೋಗಕ್ಕಾಗಿ ನೋಂದಾಯಿತ ಪರಿತ್ಯಾಜನಾ ಪತ್ರದ ಮೂಲಕ ಪ್ರಾಧಿಕಾರಕ್ಕೆ ಹಸ್ತಾಂತರಿಸತಕ್ಕದ್ದು.
11. ಬಫರ್ ಪ್ರದೇಶದಲ್ಲಿ ಗಿಡ ಮರಗಳನ್ನು ಬೆಳೆಸತಕ್ಕದ್ದು.

  
 7/9/15  
 D. D. S. Srinivas


  
 Commissioner

ಲರಾವು ಸಂಖ್ಯೆ: 290/ 2015, ದಿನಾಂಕ 31.08.2015

**ವಿಷಯ:-** ಬೆಂಗಳೂರು ಜಿಲ್ಲೆ, ಆನೇಕಲ್ ತಾಲ್ಲೂಕು, ಸರ್ಜಾಪುರ ಹೋಬಳಿ, ಚೂಡಸಂದ್ರ ಗ್ರಾಮದ ಸರ್ವೆ ನಂ.32/2 ರಲ್ಲಿ 0-24 ಗುಂಟೆ , ಸರ್ವೆ ನಂ.33 ರಲ್ಲಿ 01 ಎಕರೆ 13 ಗುಂಟೆ ( 0-01ಗುಂಟೆ ಖರಾಬು ಹೊರತುಪಡಿಸಿ), ಸರ್ವೆ ನಂ.34 ರಲ್ಲಿ 1ಎಕರೆ 15 ಗುಂಟೆ (0-01ಗುಂಟೆ ಖರಾಬು ಹೊರತುಪಡಿಸಿ) ಒಟ್ಟಾರೆ 03 ಎಕರೆ 12 ಗುಂಟೆ (0-02 ಗುಂಟೆ ಖರಾಬು ಹೊರತುಪಡಿಸಿ ) ವಿಸ್ತೀರ್ಣದ ಪ್ರದೇಶದಲ್ಲಿ 13460.26 ಚ.ಮೀ ಕೈಗಾರಿಕೆ (ಹೈಟೆಕ್) ಸೆನ್ಸಿಟೀವ್ ವಲಯದಲ್ಲಿ ಅಭಿವೃದ್ಧಿಗಳನ್ನು ಅನುಮತಿಸಲು ಪರಿಗಣಿಸುವಂತೆ ಅರ್ಜಿದಾರರಾದ ಶ್ರೀ ಎಸ್.ವಿ. ರಂಗಸ್ವಾಮಿ ರವರು ಕೋರಿರುವ ಬಗ್ಗೆ.

ಸೆನ್ಸಿಟೀವ್ ವಲಯ ಉಪ ಸಮಿತಿ ಸಭೆಯ ಮುಂದೆ ಮಂಡಿಸಲಾದ ಟಿಪ್ಪಣಿಯನ್ನು ಪರಿಶೀಲಿಸಿ ಚರ್ಚಿಸಲಾಯಿತು. ಸಭೆಯಲ್ಲಿ ಚರ್ಚಿಸಿದಂತೆ, ಪ್ರಶ್ನಿತ ಪ್ರದೇಶವು RMP-2015 ರಲ್ಲಿ ಕೈಗಾರಿಕೆ (ಹೈಟೆಕ್) ಸೆನ್ಸಿಟೀವ್ ಗಾಗಿ ವರ್ಗೀಕರಿಸಿದ್ದು, ಗ್ರಾಮನಕ್ಷೆಯಂತೆ ಸ್ವತ್ತಿನ ಉತ್ತರ ಭಾಗದಲ್ಲಿರುವ ನಾಲಾದ ಮಧ್ಯಭಾಗದಿಂದ ಅಗತ್ಯ ಬಫರ್ ಕಾಯ್ದಿರಿಸುವ ನಿಬಂಧನೆಗೆ ಒಳಪಡಿಸಿ ಹಾಗೂ ಸದರಿ ಪ್ರದೇಶದಲ್ಲಿ ಉದ್ದೇಶಿತ ಬೆಳವಣಿಗೆಗಳಿಂದ ಯಾವುದೇ ಅಸಂಸ್ಕರಿಸಿತ ತ್ಯಾಜ್ಯ ನೀರನ್ನು ಹೊರಬಿಡದೇ ಇರುವ ನಿಬಂಧನೆ ಹಾಗೂ ಈ ಕೆಳಕಂಡ ಷರತ್ತುಗಳನ್ನು ವಿಧಿಸಿ, ಬೆಂಗಳೂರು ಜಿಲ್ಲೆ, ಆನೇಕಲ್ ತಾಲ್ಲೂಕು, ಸರ್ಜಾಪುರ ಹೋಬಳಿ, ಚೂಡಸಂದ್ರ ಗ್ರಾಮದ ಸರ್ವೆ ನಂ.32/2, 33, 34 ರ ಒಟ್ಟಾರೆ 03 ಎಕರೆ 12 ಗುಂಟೆ ಪೈಕಿ (0-02 ಗುಂಟೆ ಖರಾಬು ಹೊರತುಪಡಿಸಿ ), ಕೈಗಾರಿಕೆ (ಹೈಟೆಕ್) ಸೆನ್ಸಿಟೀವ್ ಗಾಗಿ ಕಾಯ್ದಿರಿಸಿರುವ 13460.26 ಚ.ಮೀ ವಿಸ್ತೀರ್ಣದ ಪ್ರದೇಶದಲ್ಲಿ ಅಭಿವೃದ್ಧಿಗಳನ್ನು ಅನುಮತಿಸಲು ತೀರ್ಮಾನಿಸಲಾಯಿತು.

1. ಸದರಿ ಪ್ರದೇಶದಲ್ಲಿ ಅಭಿವೃದ್ಧಿ ಅಥವಾ ಕಟ್ಟಡ ನಿರ್ಮಾಣಗಳನ್ನು ಕೈಗೊಳ್ಳುವ ಪೂರ್ವದಲ್ಲಿ ಸಕ್ಷಮ ಪ್ರಾಧಿಕಾರದಿಂದ ಕರ್ನಾಟಕ ನಗರ ಮತ್ತು ಗ್ರಾಮಾಂತರ ಯೋಜನಾ ಕಾಯ್ದೆ 1961 ರ ಕಲಂ 15 ಮತ್ತು 17 ರಡಿಯಲ್ಲಿ ಸೂಕ್ತ ನಕ್ಷೆ ಅನುಮೋದನೆ ಮತ್ತು ಅನುಮತಿಯನ್ನು ಪಡೆಯತಕ್ಕದ್ದು.
2. ಸ್ವಾಭಾವಿಕವಾಗಿ ಇಳಿಮಟ್ಟದ ಕಡೆ ಹೋಗುವ ಮಳೆ ನೀರನ್ನು ಡೈನ್ ಮುಖಾಂತರ ವ್ಯಾಲಿಗೆ ತಂದು ಸೇರಿಸುವುದು ಹಾಗೂ ನೀರು ಸರಾಗವಾಗಿ ಹರಿಯಲು ಸೂಕ್ತ ವ್ಯವಸ್ಥೆ ಮಾಡುವುದು.
3. ಕಟ್ಟಡ ನಕ್ಷೆ ಅನುಮೋದನೆ ಸಮಯದಲ್ಲಿ ತಳಮಹಡಿ ಅಗತ್ಯತೆ ಬಗ್ಗೆ Water table ನ ವರದಿ ಪಡೆದು ಅದಕ್ಕನುಗುಣವಾಗಿ ಕ್ರಮ ಜರುಗಿಸುವುದು.
4. ಅಭಿವೃದ್ಧಿ ಯೋಜನಾ ನಕ್ಷೆ ಹಾಗೂ ಕಟ್ಟಡ ನಕ್ಷೆಯನ್ನು ಸಕ್ಷಮ ಪ್ರಾಧಿಕಾರದಿಂದ ಅನುಮೋದಿಸಿಕೊಳ್ಳುವುದು.


  
2/9/15  
ಶ್ರೀ. ಯೋ. ಸವಯ್ಯರು

  
Commissioner

5. ಪ್ರಶ್ನಿತ ಪ್ರದೇಶಕ್ಕೆ ಇರುವ ರಸ್ತೆಯ ಬಗ್ಗೆ ನಕ್ಷೆ ಮಂಜೂರಾತಿ ನೀಡುವ ಸಕ್ಷಮ ಪ್ರಾಧಿಕಾರವು ಪರಿಶೀಲಿಸಿಕೊಳ್ಳುವುದು.
6. ಕುಡಿಯುವ ನೀರು ವ್ಯವಸ್ಥೆಯನ್ನು ಹಾಗೂ ತ್ಯಾಜ್ಯ ನೀರು ವಿಲೇವಾರಿಗಾಗಿ Sewage Treatment Plant ಸಹಿತ ಒಳಚರಂಡಿ ವ್ಯವಸ್ಥೆಯನ್ನು ಅರ್ಜಿದಾರರೇ ಕಲ್ಪಿಸುವುದು.
7. ಪ್ರಸ್ತಾಪಿತ ಜಮೀನನ್ನು ಅಭಿವೃದ್ಧಿ ಪಡಿಸುವ ಸಂದರ್ಭದಲ್ಲಿ ಅರ್ಜಿದಾರರು ಕಡ್ಡಾಯವಾಗಿ ಮಳೆನೀರು ಕೊಯ್ಲಿಗೆ ಸಂಬಂಧಿಸಿದಂತೆ ಪೂರ್ಣ ವಿವರಗಳನ್ನು ನಕ್ಷೆಯಲ್ಲಿ ಗುರುತಿಸಿ ಉದ್ದೇಶಿತ ಒಟ್ಟು ಕ್ಷೇತ್ರದಲ್ಲಿ ಯಾವುದೇ ರೀತಿಯ ಮಳೆನೀರು ವ್ಯರ್ಥವಾಗಿ ಹೊರಗೆ ಹೋಗದಂತೆ ಉದ್ದೇಶಿತ ಜಮೀನಿನಲ್ಲಿಯೇ ಭೂಮಿಯ ಒಳಗಡೆ ಇಂಗುವಂತೆ ಮಾಡಲು ವಿನ್ಯಾಸವನ್ನು ಸಿದ್ಧಪಡಿಸಿ ಪೂರ್ಣ ವಿವರಗಳನ್ನು ನಕ್ಷೆಯಲ್ಲಿ ಗುರುತಿಸಿ ತೋರಿಸತಕ್ಕದ್ದು.
8. ವಸತಿ ಯೋಜನೆಯಲ್ಲಿನ ಘನತ್ಯಾಜ್ಯಗಳನ್ನು ಹಸಿತ್ಯಾಜ್ಯ, ಒಣತ್ಯಾಜ್ಯ ಪ್ಲಾಸ್ಟಿಕ್ ಮತ್ತು ಇತ್ಯಾದಿಯಾಗಿ ವಿಂಗಡಿಸಿ, Compost ಮಾಡಲು ಸೂಕ್ತ ಸ್ಥಳವನ್ನು ಕಾಯ್ದಿರಿಸತಕ್ಕದ್ದು. ಹಾಗೂ Dual Piping System ಅನ್ನು ಸಹ ಅಳವಡಿಸತಕ್ಕದ್ದು.
9. ಪ್ರಸ್ತಾಪಿತ ಜಮೀನನ್ನು ಅಭಿವೃದ್ಧಿಪಡಿಸುವ ಸಂದರ್ಭದಲ್ಲಿ ಭೂಮಿಯ ಒಳಗಡೆ ಎಲೆಕ್ಟ್ರಿಕ್ ಕೇಬಲ್ ಗಳನ್ನು ಅಳವಡಿಸತಕ್ಕದ್ದು.
10. ನಾಲಾ ಬಫರ್ ಗಾಗಿ ಕಾಯ್ದಿರಿಸಿರುವ ಪ್ರದೇಶವನ್ನು ಸ್ಥಳೀಯ ಸಂಸ್ಥೆ ಅಥವಾ ಬೆಂಗಳೂರು ನೀರು ಸರಬರಾಜು ಮತ್ತು ಒಳಚರಂಡಿ ಮಂಡಳಿ ಇತರೆ ಸರ್ಕಾರಿ ಅಥವಾ ಸರ್ಕಾರೇತರ ಸಂಸ್ಥೆಗಳಿಂದ ಅಥವಾ ಒಳಚರಂಡಿ ವ್ಯವಸ್ಥೆಗಳು ಹಾಗೂ ರಸ್ತೆಯನ್ನು ಅಭಿವೃದ್ಧಿಪಡಿಸುವ ಸಂದರ್ಭದಲ್ಲಿ ಮುಖ್ಯವಾಗಿ ಸಾರ್ವಜನಿಕ ಉಪಯೋಗಕ್ಕಾಗಿ ನೋಂದಾಯಿತ ಪರಿತ್ಯಾಜನಾ ಪತ್ರದ ಮೂಲಕ ಪ್ರಾಧಿಕಾರಕ್ಕೆ ಹಸ್ತಾಂತರಿಸತಕ್ಕದ್ದು.
11. ಬಫರ್ ಪ್ರದೇಶದಲ್ಲಿ ಗಿಡ ಮರಗಳನ್ನು ಬೆಳಸತಕ್ಕದ್ದು.

**ಠರಾವು ಸಂಖ್ಯೆ: 291/ 2015, ದಿನಾಂಕ 31.08.2015**

**ವಿಷಯ:-** ಬೆಂಗಳೂರು ಪೂರ್ವ ತಾಲ್ಲೂಕು, ವರ್ತೂರು ಹೋಬಳಿ , ಹಾಲನಾಯಕನಹಳ್ಳಿ ಗ್ರಾಮದ ಸರ್ವೆ ನಂ.13/1 ರಲ್ಲಿ 0-08 ಗುಂಟೆ, ಹಾಗೂ ಸ.ನಂ.13/3 ರಲ್ಲಿ 0-03ಗುಂಟೆ ಒಟ್ಟಾರೆ 0 ಎಕರೆ 11 ಗುಂಟೆ ವಿಸ್ತೀರ್ಣದ ಪ್ರದೇಶದಲ್ಲಿ ವಸತಿ (ಪ್ರಧಾನ) ಸೆನ್ಸಿಟೀವ್ ವಲಯದಲ್ಲಿ ಅಭಿವೃದ್ಧಿಗಳನ್ನು ಅನುಮತಿಸಲು ಪರಿಗಣಿಸುವಂತೆ ಅರ್ಜಿದಾರರಾದ ಶ್ರೀ ಎಸ್. ರಮೇಶ್ ಮತ್ತು ನಾಗೇಶ್ ರವರು ಕೋರಿರುವ ಬಗ್ಗೆ.


  
2/9/15  
D. D. Srinivas

  
Commissioner



ಸೆನ್ಸಿಟೀವ್ ವಲಯ ಉಪ ಸಮಿತಿ ಸಭೆಯ ಮುಂದೆ ಮಂಡಿಸಲಾದ ಟಿಪ್ಪಣಿಯನ್ನು ಪರಿಶೀಲಿಸಿ ಚರ್ಚಿಸಲಾಯಿತು. ಸಭೆಯಲ್ಲಿ ಚರ್ಚಿಸಿದಂತೆ, ಪ್ರಶ್ನಿತ ಸರ್ವೆ ನಂ.13/1 ರಲ್ಲಿ 0-08ಗುಂಟೆ ಹಾಗೂ ಸರ್ವೆ ನಂ.13/3 ರಲ್ಲಿ 0-03ಗುಂಟೆ ಒಟ್ಟಾರೆ 0-11ಗುಂಟೆ ಪ್ರದೇಶವನ್ನು RMP-2015 ರಲ್ಲಿ ವಸತಿ (ಪ್ರಧಾನ) ಸೆನ್ಸಿಟೀವ್ ಗಾಗಿ ವರ್ಗೀಕರಿಸಲಾಗಿದೆ. ಬೆಂಗಳೂರು ಪೂರ್ವ ತಾಲ್ಲೂಕು, ವರ್ತೂರು ಹೋಬಳಿ, ದೊಡ್ಡಕನ್ನಲ್ಲಿ ಗ್ರಾಮದ ಸರ್ವೆ ನಂ.39/5ರಲ್ಲಿ ಹಾಗೂ ಹಾಲನಾಯಕನಹಳ್ಳಿ ಗ್ರಾಮದ ಸರ್ವೆ ನಂ.13/4, 13/5 ರ ಪ್ರದೇಶಗಳಿಗೆ ಈಗಾಗಲೇ ಈ ಕಛೇರಿಯ ಪ್ರಾಧಿಕಾರದ ಸೆನ್ಸಿಟೀವ್ ವಲಯ ಉಪ ಸಮಿತಿ ಸಭೆಯ ತೀರ್ಮಾನದಂತೆ ಸದರಿ ಪ್ರದೇಶದಲ್ಲಿ ಅಭಿವೃದ್ಧಿಗೆ ಈ ಕಛೇರಿಯ ಪತ್ರದ ದಿನಾಂಕ 18/11/2013 ರಲ್ಲಿ ಅನುಮತಿ ನೀಡಿದ್ದು, ಸದರಿ ಜಮೀನುಗಳೊಂದಿಗೆ ಪ್ರಶ್ನಿತ ಹಾಲನಾಯಕನಹಳ್ಳಿ ಗ್ರಾಮದ ಸರ್ವೆ ನಂ.13/1 ಮತ್ತು 13/3 ಅನ್ನು ಜಂಟಿಯಾಗಿ ಅಭಿವೃದ್ಧಿಪಡಿಸಲು ಬದ್ಧರಿರತಕ್ಕದ್ದು ಎಂಬ ಷರತ್ತಿಗೊಳಪಡಿಸಿ, ಹಾಗೂ ಸದರಿ ಪ್ರದೇಶದಲ್ಲಿ ಉದ್ದೇಶಿತ ಬೆಳವಣಿಗೆಗಳಿಂದ ಯಾವುದೇ ಅಸಂಸ್ಕರಿಸಿತ ತ್ಯಾಜ್ಯ ನೀರನ್ನು ಹೊರಬಿಡದೇ ಇರುವ ನಿಬಂಧನೆ ಹಾಗೂ ಈ ಕೆಳಕಂಡ ಷರತ್ತುಗಳನ್ನು ವಿಧಿಸಿ, ಬೆಂಗಳೂರು ಪೂರ್ವ ತಾಲ್ಲೂಕು, ವರ್ತೂರು ಹೋಬಳಿ, ಹಾಲನಾಯಕನಹಳ್ಳಿ ಗ್ರಾಮದ ಸರ್ವೆ ನಂ.13/1, 13/3 ರಲ್ಲಿನ ಒಟ್ಟಾರೆ ವಸತಿ (ಪ್ರಧಾನ) ಸೆನ್ಸಿಟೀವ್ ಗಾಗಿ ಕಾಯ್ದಿರಿಸಿರುವ 0-11ಗುಂಟೆ (1112.87 ಚ.ಮೀ) ವಿಸ್ತೀರ್ಣದ ಪ್ರದೇಶದಲ್ಲಿ ಅಭಿವೃದ್ಧಿಗಳನ್ನು ಅನುಮತಿಸಲು ತೀರ್ಮಾನಿಸಲಾಯಿತು.

1. ಸದರಿ ಪ್ರದೇಶದಲ್ಲಿ ಅಭಿವೃದ್ಧಿ ಅಥವಾ ಕಟ್ಟಡ ನಿರ್ಮಾಣಗಳನ್ನು ಕೈಗೊಳ್ಳುವ ಪೂರ್ವದಲ್ಲಿ ಸಕ್ಷಮ ಪ್ರಾಧಿಕಾರದಿಂದ ಕರ್ನಾಟಕ ನಗರ ಮತ್ತು ಗ್ರಾಮಾಂತರ ಯೋಜನಾ ಕಾಯ್ದೆ 1961 ರ ಕಲಂ 15 ಮತ್ತು 17 ರಡಿಯಲ್ಲಿ ಸೂಕ್ತ ನಕ್ಷೆ ಅನುಮೋದನೆ ಮತ್ತು ಅನುಮತಿಯನ್ನು ಪಡೆಯತಕ್ಕದ್ದು.
2. ಗ್ರಾಮನಕ್ಷೆಯಲ್ಲಿನ ನಾಲಾಗಳನ್ನು ಯಥಾವತ್ತಾಗಿ ಕಾಯ್ದಿರಿಸತಕ್ಕದ್ದು ಹಾಗೂ ಸ್ವಾಭಾವಿಕವಾಗಿ ಇಳಿಮಟ್ಟದ ಕಡೆ ಹೋಗುವ ಮಳೆ ನೀರನ್ನು ಡೈನ್ ಮುಖಾಂತರ ವ್ಯಾಲಿಗೆ ತಂದು ಸೇರಿಸುವುದು ಹಾಗೂ ನೀರು ಸರಾಗವಾಗಿ ಹರಿಯಲು ಸೂಕ್ತ ವ್ಯವಸ್ಥೆ ಮಾಡುವುದು.
3. ಕಟ್ಟಡ ನಕ್ಷೆ ಅನುಮೋದನೆ ಸಮಯದಲ್ಲಿ ತಳಮಹಡಿ ಅಗತ್ಯತೆ ಬಗ್ಗೆ Water table ನ ವರದಿ ಪಡೆದು ಅದಕ್ಕನುಗುಣವಾಗಿ ಕ್ರಮ ಜರುಗಿಸುವುದು.
4. ಅಭಿವೃದ್ಧಿ ಯೋಜನಾ ನಕ್ಷೆ ಹಾಗೂ ಕಟ್ಟಡ ನಕ್ಷೆಯನ್ನು ಸಕ್ಷಮ ಪ್ರಾಧಿಕಾರದಿಂದ ಅನುಮೋದಿಸಿಕೊಳ್ಳುವುದು.

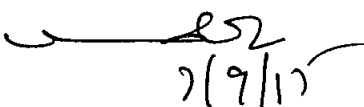
  
 ಡಿ. ಲೋ. ಸವ್ಯಾಸಿ

  
 Commissioner

5. ಪ್ರಶ್ನಿತ ಪ್ರದೇಶಕ್ಕೆ ಇರುವ ರಸ್ತೆಯ ಬಗ್ಗೆ ನಕ್ಷೆ ಮಂಜೂರಾತಿ ನೀಡುವ ಸಕ್ಷಮ ಪ್ರಾಧಿಕಾರವು ಪರಿಶೀಲಿಸಿಕೊಳ್ಳುವುದು.
6. ಕುಡಿಯುವ ನೀರು ವ್ಯವಸ್ಥೆಯನ್ನು ಹಾಗೂ ತ್ಯಾಜ್ಯ ನೀರು ವಿಲೇವಾರಿಗಾಗಿ Sewage Treatment Plant ಸಹಿತ ಒಳಚರಂಡಿ ವ್ಯವಸ್ಥೆಯನ್ನು ಅರ್ಜಿದಾರರೇ ಕಲ್ಪಿಸುವುದು.
7. ಪ್ರಸ್ತಾಪಿತ ಜಮೀನನ್ನು ಅಭಿವೃದ್ಧಿ ಪಡಿಸುವ ಸಂದರ್ಭದಲ್ಲಿ ಅರ್ಜಿದಾರರು ಕಡ್ಡಾಯವಾಗಿ ಮಳೆನೀರು ಕೊಯ್ಲಿಗೆ ಸಂಬಂಧಿಸಿದಂತೆ ಪೂರ್ಣ ವಿವರಗಳನ್ನು ನಕ್ಷೆಯಲ್ಲಿ ಗುರುತಿಸಿ ಉದ್ದೇಶಿತ ಒಟ್ಟು ಕ್ಷೇತ್ರದಲ್ಲಿ ಯಾವುದೇ ರೀತಿಯ ಮಳೆನೀರು ವ್ಯರ್ಥವಾಗಿ ಹೊರಗೆ ಹೋಗದಂತೆ ಉದ್ದೇಶಿತ ಜಮೀನಿನಲ್ಲಿಯೇ ಭೂಮಿಯ ಒಳಗಡೆ ಇಂಗುವಂತೆ ಮಾಡಲು ವಿನ್ಯಾಸವನ್ನು ಸಿದ್ಧಪಡಿಸಿ ಪೂರ್ಣ ವಿವರಗಳನ್ನು ನಕ್ಷೆಯಲ್ಲಿ ಗುರುತಿಸಿ ತೋರಿಸತಕ್ಕದ್ದು.
8. ವಸತಿ ಯೋಜನೆಯಲ್ಲಿನ ಘನತ್ಯಾಜ್ಯಗಳನ್ನು ಹಸಿತ್ಯಾಜ್ಯ, ಒಣತ್ಯಾಜ್ಯ ಪ್ಲಾಸ್ಟಿಕ್ ಮತ್ತು ಇತ್ಯಾದಿಯಾಗಿ ವಿಂಗಡಿಸಿ, Compost ಮಾಡಲು ಸೂಕ್ತ ಸ್ಥಳವನ್ನು ಕಾಯ್ದಿರಿಸತಕ್ಕದ್ದು. ಹಾಗೂ Dual Piping System ಅನ್ನು ಸಹ ಅಳವಡಿಸತಕ್ಕದ್ದು.
9. ಪ್ರಸ್ತಾಪಿತ ಜಮೀನನ್ನು ಅಭಿವೃದ್ಧಿಪಡಿಸುವ ಸಂದರ್ಭದಲ್ಲಿ ಭೂಮಿಯ ಒಳಗಡೆ ಎಲೆಕ್ಟ್ರಿಕ್ ಕೇಬಲ್ ಗಳನ್ನು ಅಳವಡಿಸತಕ್ಕದ್ದು.
10. ನಾಲಾ ಬಫರ್ ಗಾಗಿ ಕಾಯ್ದಿರಿಸಿರುವ ಪ್ರದೇಶವನ್ನು ಸ್ಥಳೀಯ ಸಂಸ್ಥೆ ಅಥವಾ ಬೆಂಗಳೂರು ನೀರು ಸರಬರಾಜು ಮತ್ತು ಒಳಚರಂಡಿ ಮಂಡಳಿ ಇತರೆ ಸರ್ಕಾರಿ ಅಥವಾ ಸರ್ಕಾರೇತರ ಸಂಸ್ಥೆಗಳಿಂದ ಅಥವಾ ಒಳಚರಂಡಿ ವ್ಯವಸ್ಥೆಗಳು ಹಾಗೂ ರಸ್ತೆಯನ್ನು ಅಭಿವೃದ್ಧಿಪಡಿಸುವ ಸಂದರ್ಭದಲ್ಲಿ ಮುಖ್ಯವಾಗಿ ಸಾರ್ವಜನಿಕ ಉಪಯೋಗಕ್ಕಾಗಿ ನೋಂದಾಯಿತ ಪರಿತ್ಯಾಜನಾ ಪತ್ರದ ಮೂಲಕ ಪ್ರಾಧಿಕಾರಕ್ಕೆ ಹಸ್ತಾಂತರಿಸತಕ್ಕದ್ದು.
11. ಬಫರ್ ಪ್ರದೇಶದಲ್ಲಿ ಗಿಡ ಮರಗಳನ್ನು ಬೆಳಸತಕ್ಕದ್ದು.

**ಠರಾವು ಸಂಖ್ಯೆ: 292/ 2015, ದಿನಾಂಕ 31.08.2015**

**ವಿಷಯ:-** ಬೆಂಗಳೂರು ಪೂರ್ವ ತಾಲ್ಲೂಕು, ವರ್ತೂರು ಹೋಬಳಿ, ಗುಂಜೂರು ಗ್ರಾಮದ ಸರ್ವೆ ನಂ.16/2 ರಲ್ಲಿ 06 ಗುಂಟೆ (ಖರಾಬು 02 ಗುಂಟೆ) ಉಳಿಕೆ 04 ಗುಂಟೆ, 16/3 ರಲ್ಲಿ 01 ಎಕರೆ 10 ಗುಂಟೆ, 17/1 ರಲ್ಲಿ 0-37ಗುಂಟೆ, 17/3(ಪಿ) 16 ಗುಂಟೆ (ಖರಾಬು 04 ಗುಂಟೆ) ಉಳಿಕೆ 12 ಗುಂಟೆ, 18/1 ರಲ್ಲಿ 06 ಗುಂಟೆ, 18/2 ರಲ್ಲಿ 20 ಗುಂಟೆ, 18/3 ರಲ್ಲಿ 01 ಎಕರೆ 07 ಗುಂಟೆ 18/4 ರಲ್ಲಿ 36ಗುಂಟೆ (ಖರಾಬು 06 ಗುಂಟೆ) ಉಳಿಕೆ 30 ಗುಂಟೆ, 18/5 ರಲ್ಲಿ 23 ಗುಂಟೆ ಮತ್ತು 19 ರಲ್ಲಿ 01 ಎಕರೆ 36 ಗುಂಟೆ



**0. ಡೀ. ಸತ್ಯೂ**

7

  
**Commissioner**

ಒಟ್ಟಾರೆ 07 ಎಕರೆ 37 ಗುಂಟೆ (ಖರಾಬು 12 ಗುಂಟೆ ಹೊರತುಪಡಿಸಿ) ಉಳಿಕೆ 07 ಎಕರೆ 25 ಗುಂಟೆ ಅಥವಾ 30857.02ಚ.ಮೀ ಪೈಕಿ ಸರ್ವೆ ನಂ.16/3 ರಲ್ಲಿ 1474.07 ಚ.ಮೀ ಮತ್ತು ಸರ್ವೆ ನಂ.17/3(ಬಿ) ರಲ್ಲಿ 351.96ಚ.ಮೀ ಒಟ್ಟು 1826.03 ಚ.ಮೀ ಪ್ರದೇಶವು ವಸತಿ (ಪ್ರಧಾನ) ಸೆನ್ಸಿಟೀವ್ ವಲಯದಲ್ಲಿರುವ ಪ್ರದೇಶಕ್ಕೆ ಅಭಿವೃದ್ಧಿಗಳನ್ನು ಅನುಮತಿಸುವಂತೆ ಅರ್ಜಿದಾರರಾದ ಶ್ರೀ ಎನ್.ಎಂ. ಸತೀಶ್, ಶ್ರೀ ಎಂ.ಪಂಚಾಲಯ್ಯ ಮತ್ತು ಕುಂದೂರು ನಾಗಶೇಷಲು ರವರುಗಳು ಕೋರಿರುವ ಬಗ್ಗೆ.


ಸೆನ್ಸಿಟೀವ್ ವಲಯ ಉಪ ಸಮಿತಿ ಸಭೆಯ ಮುಂದೆ ಮಂಡಿಸಲಾದ ಟಿಪ್ಪಣಿಯನ್ನು ಪರಿಶೀಲಿಸಿ ಚರ್ಚಿಸಲಾಯಿತು. ಸಭೆಯಲ್ಲಿ ಚರ್ಚಿಸಿದಂತೆ, ಪ್ರಶ್ನಿತ ಪ್ರದೇಶವು RMP-2015 ರಲ್ಲಿ ವಸತಿ (ಪ್ರಧಾನ) ಸೆನ್ಸಿಟೀವ್ ಗಾಗಿ ವರ್ಗೀಕರಿಸಿದ್ದು, ಗ್ರಾಮ ನಕ್ಷೆಯಂತೆ ಪ್ರಶ್ನಿತ ಜಮೀನಿನ ಮಧ್ಯಭಾಗದಲ್ಲಿ ಹಾದು ಹೋಗಿರುವ ನಾಲಾವನ್ನು ಯಥಾವತ್ತಾಗಿ ಕಾಯ್ದಿರಿಸಿ, ನಾಲಾದ ಮಧ್ಯಭಾಗದಿಂದ ಎರಡು ಕಡೆ ಅಗತ್ಯ ಬಫರ್ ಕಾಯ್ದಿರಿಸುವ ಹಾಗೂ ಸದರಿ ಪ್ರದೇಶದಲ್ಲಿ ಉದ್ದೇಶಿತ ಬೆಳವಣಿಗೆಗಳಿಂದ ಯಾವುದೇ ಅಸಂಸ್ಕೃತ ತ್ಯಾಜ್ಯ ನೀರನ್ನು ಹೊರಬಿಡದೇ ಇರುವ ನಿಭಂದನೆ ಹಾಗೂ ಈ ಕೆಳಕಂಡ ಷರತ್ತುಗಳನ್ನು ವಿಧಿಸಿ, ಬೆಂಗಳೂರು ಪೂರ್ವ ತಾಲ್ಲೂಕು, ವರ್ತೂರು ಹೋಬಳಿ, ಗುಂಜೂರು ಗ್ರಾಮದ ಸರ್ವೆ ನಂ. 16/2 ರಲ್ಲಿ 06 ಗುಂಟೆ (ಖರಾಬು 02 ಗುಂಟೆ) ಉಳಿಕೆ 04 ಗುಂಟೆ, 16/3 ರಲ್ಲಿ 01 ಎಕರೆ 10 ಗುಂಟೆ, 17/1 ರಲ್ಲಿ 0-37ಗುಂಟೆ, 17/3(ಬಿ)ರಲ್ಲಿ 16 ಗುಂಟೆ (ಖರಾಬು 04 ಗುಂಟೆ) ಉಳಿಕೆ 12 ಗುಂಟೆ, 18/1 ರಲ್ಲಿ 06 ಗುಂಟೆ, 18/2 ರಲ್ಲಿ 20 ಗುಂಟೆ, 18/3 ರಲ್ಲಿ 01 ಎಕರೆ 07 ಗುಂಟೆ 18/4 ರಲ್ಲಿ 36ಗುಂಟೆ (ಖರಾಬು 06 ಗುಂಟೆ) ಉಳಿಕೆ 30 ಗುಂಟೆ, 18/5 ರಲ್ಲಿ 23 ಗುಂಟೆ ಮತ್ತು 19 ರಲ್ಲಿ 01 ಎಕರೆ 36 ಗುಂಟೆ ಒಟ್ಟಾರೆ 07 ಎಕರೆ 37 ಗುಂಟೆ (ಖರಾಬು 12 ಗುಂಟೆ ಹೊರತುಪಡಿಸಿ) ಉಳಿಕೆ 07 ಎಕರೆ 25 ಗುಂಟೆ ಅಥವಾ 30857.02ಚ.ಮೀ ಪೈಕಿ ವಸತಿ (ಪ್ರಧಾನ) ಸೆನ್ಸಿಟೀವ್ ಗಾಗಿ ಕಾಯ್ದಿರಿಸಿರುವ ಸರ್ವೆ ನಂ.16/3 ರಲ್ಲಿ 1474.07 ಚ.ಮೀ ಮತ್ತು ಸರ್ವೆ ನಂ.17/3(ಬಿ) ರಲ್ಲಿ 351.96ಚ.ಮೀ ಒಟ್ಟು 1826.03 ಚ.ಮೀ ವಿಸ್ತೀರ್ಣದ ಪ್ರದೇಶದಲ್ಲಿ ಅಭಿವೃದ್ಧಿಗಳನ್ನು ಅನುಮತಿಸಲು ತೀರ್ಮಾನಿಸಲಾಯಿತು.

1. ಸದರಿ ಪ್ರದೇಶದಲ್ಲಿ ಅಭಿವೃದ್ಧಿ ಅಥವಾ ಕಟ್ಟಡ ನಿರ್ಮಾಣಗಳನ್ನು ಕೈಗೊಳ್ಳುವ ಪೂರ್ವದಲ್ಲಿ ಸಕ್ಷಮ ಪ್ರಾಧಿಕಾರದಿಂದ ಕರ್ನಾಟಕ ನಗರ ಮತ್ತು ಗ್ರಾಮಾಂತರ ಯೋಜನಾ ಕಾಯ್ದೆ 1961 ರ ಕಲಂ 15 ಮತ್ತು 17 ರಡಿಯಲ್ಲಿ ಸೂಕ್ತ ನಕ್ಷೆ ಅನುಮೋದನೆ ಮತ್ತು ಅನುಮತಿಯನ್ನು ಪಡೆಯತಕ್ಕದ್ದು.
2. ಸ್ವಾಭಾವಿಕವಾಗಿ ಇಳಿಮುಟ್ಟದ ಕಡೆ ಹೋಗುವ ಮಳೆ ನೀರನ್ನು ಡೈನ್ ಮುಖಾಂತರ ವ್ಯಾಲಿಗೆ ತಂದು ಸೇರಿಸುವುದು ಹಾಗೂ ನೀರು ಸರಾಗವಾಗಿ ಹರಿಯಲು ಸೂಕ್ತ ವ್ಯವಸ್ಥೆ ಮಾಡುವುದು.
3. ಕಟ್ಟಡ ನಕ್ಷೆ ಅನುಮೋದನೆ ಸಮಯದಲ್ಲಿ ತಳಮಹಡಿ ಅಗತ್ಯತೆ ಬಗ್ಗೆ Water table ನ ವರದಿ ಪಡೆದು ಅದಕ್ಕನುಗುಣವಾಗಿ ಕ್ರಮ ಜರುಗಿಸುವುದು.

2/9/11  
 ಡಿ. ಡಿ. ಸತ್ಯಪ್ಪ

  
 Commissioner

4. ಅಭಿವೃದ್ಧಿ ಯೋಜನಾ ನಕ್ಷೆ ಹಾಗೂ ಕಟ್ಟಡ ನಕ್ಷೆಯನ್ನು ಸಕ್ಷಮ ಪ್ರಾಧಿಕಾರದಿಂದ ಅನುಮೋದಿಸಿಕೊಳ್ಳುವುದು.
5. ಪ್ರಶ್ನಿತ ಪ್ರದೇಶಕ್ಕೆ ಇರುವ ರಸ್ತೆಯ ಬಗ್ಗೆ ನಕ್ಷೆ ಮಂಜೂರಾತಿ ನೀಡುವ ಸಕ್ಷಮ ಪ್ರಾಧಿಕಾರವು ಪರಿಶೀಲಿಸಿಕೊಳ್ಳುವುದು.
6. ಕುಡಿಯುವ ನೀರು ವ್ಯವಸ್ಥೆಯನ್ನು ಹಾಗೂ ತ್ಯಾಜ್ಯ ನೀರು ವಿಲೇವಾರಿಗಾಗಿ Sewage Treatment Plant ಸಹಿತ ಒಳಚರಂಡಿ ವ್ಯವಸ್ಥೆಯನ್ನು ಅರ್ಜಿದಾರರೇ ಕಲ್ಪಿಸುವುದು.
7. ಪ್ರಸ್ತಾಪಿತ ಜಮೀನನ್ನು ಅಭಿವೃದ್ಧಿ ಪಡಿಸುವ ಸಂದರ್ಭದಲ್ಲಿ ಅರ್ಜಿದಾರರು ಕಡ್ಡಾಯವಾಗಿ ಮಳೆನೀರು ಕೊಯ್ಲಿಗೆ ಸಂಬಂಧಿಸಿದಂತೆ ಪೂರ್ಣ ವಿವರಗಳನ್ನು ನಕ್ಷೆಯಲ್ಲಿ ಗುರುತಿಸಿ ಉದ್ದೇಶಿತ ಒಟ್ಟು ಕ್ಷೇತ್ರದಲ್ಲಿ ಯಾವುದೇ ರೀತಿಯ ಮಳೆನೀರು ವ್ಯರ್ಥವಾಗಿ ಹೊರಗೆ ಹೋಗದಂತೆ ಉದ್ದೇಶಿತ ಜಮೀನಿನಲ್ಲಿಯೇ ಭೂಮಿಯ ಒಳಗಡೆ ಇಂಗುವಂತೆ ಮಾಡಲು ವಿನ್ಯಾಸವನ್ನು ಸಿದ್ಧಪಡಿಸಿ ಪೂರ್ಣ ವಿವರಗಳನ್ನು ನಕ್ಷೆಯಲ್ಲಿ ಗುರುತಿಸಿ ತೋರಿಸತಕ್ಕದ್ದು.
8. ವಸತಿ ಯೋಜನೆಯಲ್ಲಿನ ಘನತ್ಯಾಜ್ಯಗಳನ್ನು ಹಸಿತ್ಯಾಜ್ಯ, ಒಣತ್ಯಾಜ್ಯ ಪ್ಲಾಸ್ಟಿಕ್ ಮತ್ತು ಇತ್ಯಾದಿಯಾಗಿ ವಿಂಗಡಿಸಿ, Compost ಮಾಡಲು ಸೂಕ್ತ ಸ್ಥಳವನ್ನು ಕಾಯ್ದಿರಿಸತಕ್ಕದ್ದು. ಹಾಗೂ Dual Piping System ಅನ್ನು ಸಹ ಅಳವಡಿಸತಕ್ಕದ್ದು.
9. ಪ್ರಸ್ತಾಪಿತ ಜಮೀನನ್ನು ಅಭಿವೃದ್ಧಿಪಡಿಸುವ ಸಂದರ್ಭದಲ್ಲಿ ಭೂಮಿಯ ಒಳಗಡೆ ಎಲೆಕ್ಟ್ರಿಕ್ ಕೇಬಲ್ ಗಳನ್ನು ಅಳವಡಿಸತಕ್ಕದ್ದು.
10. ನಾಲಾ ಬಫರ್ ಗಾಗಿ ಕಾಯ್ದಿರಿಸಿರುವ ಪ್ರದೇಶವನ್ನು ಸ್ಥಳೀಯ ಸಂಸ್ಥೆ ಅಥವಾ ಬೆಂಗಳೂರು ನೀರು ಸರಬರಾಜು ಮತ್ತು ಒಳಚರಂಡಿ ಮಂಡಳಿ ಇತರೆ ಸರ್ಕಾರಿ ಅಥವಾ ಸರ್ಕಾರೇತರ ಸಂಸ್ಥೆಗಳಿಂದ ಅಥವಾ ಒಳಚರಂಡಿ ವ್ಯವಸ್ಥೆಗಳು ಹಾಗೂ ರಸ್ತೆಯನ್ನು ಅಭಿವೃದ್ಧಿಪಡಿಸುವ ಸಂದರ್ಭದಲ್ಲಿ ಮುಫತ್ತಾಗಿ ಸಾರ್ವಜನಿಕ ಉಪಯೋಗಕ್ಕಾಗಿ ನೋಂದಾಯಿತ ಪರಿತ್ಯಾಜನಾ ಪತ್ರದ ಮೂಲಕ ಪ್ರಾಧಿಕಾರಕ್ಕೆ ಹಸ್ತಾಂತರಿಸತಕ್ಕದ್ದು.
11. ಬಫರ್ ಪ್ರದೇಶದಲ್ಲಿ ಗಿಡ ಮರಗಳನ್ನು ಬೆಳಸತಕ್ಕದ್ದು.

  
7/9/11

ರ. ರೋ. ಸದಸ್ಯರು


  
Commissioner

ಲರಾವು ಸಂಖ್ಯೆ: 293/ 2015, ದಿನಾಂಕ 31.08.2015

**ವಿಷಯ:-** ಬೆಂಗಳೂರು ಪೂರ್ವ ತಾಲ್ಲೂಕು, ವರ್ತೂರು ಹೋಬಳಿ, ಅಮಾನಿ ಬೆಳ್ಳಂದೂರು ಗ್ರಾಮದ ಸರ್ವೆ ನಂ.70/1A ರಲ್ಲಿ 00 ಎಕರೆ 22 ಗುಂಟೆ, 70/1B ರಲ್ಲಿ 00 ಎಕರೆ 18 ಗುಂಟೆ, 71 ರಲ್ಲಿ 00 ಎಕರೆ 34 ಗುಂಟೆ, 73 P ರಲ್ಲಿ 00 ಎಕರೆ 24 ಗುಂಟೆ ಮತ್ತು 74/1 ರಲ್ಲಿನ 01 ಎಕರೆ 25 ಗುಂಟೆ ಒಟ್ಟು 04 ಎಕರೆ 02 ಗುಂಟೆ ಅಥವಾ 20436.45 ಚ.ಮೀ ವಿಸ್ತೀರ್ಣದ ಪ್ರದೇಶದ ಪೈಕಿ ವಸತಿ (ಪ್ರಧಾನ) ಸೆನ್ಸಿಟೀವ್ ವಲಯದಲ್ಲಿನ 4901.99ಚ.ಮೀ ಪ್ರದೇಶದಲ್ಲಿ ಅಭಿವೃದ್ಧಿಗಳನ್ನು ಅನುಮತಿಸುವಂತೆ ಅರ್ಜಿದಾರರಾದ M/s.Purvankara Projects Limited ರವರ ಪರವಾಗಿ Deputy Managing Director ಆದ Nani R.Choksey ರವರು ಕೋರಿರುವ ಬಗ್ಗೆ.


ಸೆನ್ಸಿಟೀವ್ ವಲಯ ಉಪ ಸಮಿತಿ ಸಭೆಯ ಮುಂದೆ ಮಂಡಿಸಲಾದ ಟಿಪ್ಪಣಿಯನ್ನು ಪರಿಶೀಲಿಸಿ ಚರ್ಚಿಸಲಾಯಿತು. ಸಭೆಯಲ್ಲಿ ಚರ್ಚಿಸಿದಂತೆ, ಪ್ರಶ್ನಿತ ಪ್ರದೇಶವು RMP-2015 ರಲ್ಲಿ ವಸತಿ (ಪ್ರಧಾನ) ಸೆನ್ಸಿಟೀವ್ ಗಾಗಿ ವರ್ಗೀಕರಿಸಿದ್ದು, ಪ್ರಶ್ನಿತ ಜಮೀನಿನಲ್ಲಿ ಪೂರ್ವ ಭಾಗದಲ್ಲಿ ಹಾದು ಹೋಗಿರುವ ನಾಲಾವನ್ನು ಯಥಾರೀತಿ ಕಾಯ್ದಿರಿಸಿ ಹಾಗೂ ನಾಲಾದ ಮಧ್ಯಭಾಗದಿಂದ ಎರಡು ಕಡೆ RMP-2015 ರಂತೆ ಬರ್ಫರ್ ಕಾಯ್ದಿರಿಸುವ ಷರತ್ತಿಗೊಳಪಟ್ಟು, ಸದರಿ ಪ್ರದೇಶದಲ್ಲಿ ಉದ್ದೇಶಿತ ಬೆಳವಣಿಗೆಗಳಿಂದ ಯಾವುದೇ ಅಸಂಸ್ಕೃತ ತ್ಯಾಜ್ಯ ನೀರನ್ನು ಹೊರಬಿಡದೇ ಇರುವ ನಿಭಂದನೆ ಹಾಗೂ ಈ ಕೆಳಕಂಡ ಷರತ್ತುಗಳನ್ನು ವಿಧಿಸಿ, ಬೆಂಗಳೂರು ಪೂರ್ವ ತಾಲ್ಲೂಕು, ವರ್ತೂರು ಹೋಬಳಿ, ಅಮಾನಿ ಬೆಳ್ಳಂದೂರು ಗ್ರಾಮದ ಸರ್ವೆ ನಂ. 70/1A ರಲ್ಲಿ 00 ಎಕರೆ 22 ಗುಂಟೆ, 70/1B ರಲ್ಲಿ 00 ಎಕರೆ 18 ಗುಂಟೆ, 71 ರಲ್ಲಿ 00 ಎಕರೆ 34 ಗುಂಟೆ, 73 P ರಲ್ಲಿ 00 ಎಕರೆ 24 ಗುಂಟೆ ಮತ್ತು 74/1 ರಲ್ಲಿ 01 ಎಕರೆ 25 ಗುಂಟೆ ಒಟ್ಟು 04 ಎಕರೆ 02 ಗುಂಟೆ ಅಥವಾ 20436.45 ಚ.ಮೀ ಪೈಕಿ ವಸತಿ (ಪ್ರಧಾನ) ಸೆನ್ಸಿಟೀವ್ ಗಾಗಿ ಕಾಯ್ದಿರಿಸಿರುವ 4901.99ಚ.ಮೀ ವಿಸ್ತೀರ್ಣದ ಪ್ರದೇಶದಲ್ಲಿ ಅಭಿವೃದ್ಧಿಗಳನ್ನು ಅನುಮತಿಸಲು ತೀರ್ಮಾನಿಸಲಾಯಿತು.

1. ಸದರಿ ಪ್ರದೇಶದಲ್ಲಿ ಅಭಿವೃದ್ಧಿ ಅಥವಾ ಕಟ್ಟಡ ನಿರ್ಮಾಣಗಳನ್ನು ಕೈಗೊಳ್ಳುವ ಪೂರ್ವದಲ್ಲಿ ಸಕ್ಷಮ ಪ್ರಾಧಿಕಾರದಿಂದ ಕರ್ನಾಟಕ ನಗರ ಮತ್ತು ಗ್ರಾಮಾಂತರ ಯೋಜನಾ ಕಾಯ್ದೆ 1961 ರ ಕಲಂ 15 ಮತ್ತು 17 ರಡಿಯಲ್ಲಿ ಸೂಕ್ತ ನಕ್ಷೆ ಅನುಮೋದನೆ ಮತ್ತು ಅನುಮತಿಯನ್ನು ಪಡೆಯತಕ್ಕದ್ದು.
2. ಸ್ವಾಭಾವಿಕವಾಗಿ ಇಳಿಮುಟ್ಟದ ಕಡೆ ಹೋಗುವ ಮಳೆ ನೀರನ್ನು ಡ್ರೈನ್ ಮುಖಾಂತರ ವ್ಯಾಲಿಗೆ ತಂದು ಸೇರಿಸುವುದು ಹಾಗೂ ನೀರು ಸರಾಗವಾಗಿ ಹರಿಯಲು ಸೂಕ್ತ ವ್ಯವಸ್ಥೆ ಮಾಡುವುದು.

  
7/9/15  
ಶ. ಮೋ. ಸವ್ಯಾಂ

  
Commissioner

3. ಕಟ್ಟಡ ನಕ್ಷೆ ಅನುಮೋದನೆ ಸಮಯದಲ್ಲಿ ತಳಮಹಡಿ ಅಗತ್ಯತೆ ಬಗ್ಗೆ Water table ನ ವರದಿ ಪಡೆದು ಅದಕ್ಕನುಗುಣವಾಗಿ ಕ್ರಮ ಜರುಗಿಸುವುದು.
4. ಅಭಿವೃದ್ಧಿ ಯೋಜನಾ ನಕ್ಷೆ ಹಾಗೂ ಕಟ್ಟಡ ನಕ್ಷೆಯನ್ನು ಸಕ್ಷಮ ಪ್ರಾಧಿಕಾರದಿಂದ ಅನುಮೋದಿಸಿಕೊಳ್ಳುವುದು.
5. ಪ್ರಶ್ನಿತ ಪ್ರದೇಶಕ್ಕೆ ಇರುವ ರಸ್ತೆಯ ಬಗ್ಗೆ ನಕ್ಷೆ ಮಂಜೂರಾತಿ ನೀಡುವ ಸಕ್ಷಮ ಪ್ರಾಧಿಕಾರವು ಪರಿಶೀಲಿಸಿಕೊಳ್ಳುವುದು.
6. ಕುಡಿಯುವ ನೀರು ವ್ಯವಸ್ಥೆಯನ್ನು ಹಾಗೂ ತ್ಯಾಜ್ಯ ನೀರು ವಿಲೇವಾರಿಗಾಗಿ Sewage Treatment Plant ಸಹಿತ ಒಳಚರಂಡಿ ವ್ಯವಸ್ಥೆಯನ್ನು ಅರ್ಜಿದಾರರೇ ಕಲ್ಪಿಸುವುದು.
7. ಪ್ರಸ್ತಾವಿತ ಜಮೀನನ್ನು ಅಭಿವೃದ್ಧಿ ಪಡಿಸುವ ಸಂದರ್ಭದಲ್ಲಿ ಅರ್ಜಿದಾರರು ಕಡ್ಡಾಯವಾಗಿ ಮಳೆನೀರು ಕೊಯ್ಲಿಗೆ ಸಂಬಂಧಿಸಿದಂತೆ ಪೂರ್ಣ ವಿವರಗಳನ್ನು ನಕ್ಷೆಯಲ್ಲಿ ಗುರುತಿಸಿ ಉದ್ದೇಶಿತ ಒಟ್ಟು ಕ್ಷೇತ್ರದಲ್ಲಿ ಯಾವುದೇ ರೀತಿಯ ಮಳೆನೀರು ವ್ಯರ್ಥವಾಗಿ ಹೊರಗೆ ಹೋಗದಂತೆ ಉದ್ದೇಶಿತ ಜಮೀನಿನಲ್ಲಿಯೇ ಭೂಮಿಯ ಒಳಗಡೆ ಇಂಗುವಂತೆ ಮಾಡಲು ವಿನ್ಯಾಸವನ್ನು ಸಿದ್ಧಪಡಿಸಿ ಪೂರ್ಣ ವಿವರಗಳನ್ನು ನಕ್ಷೆಯಲ್ಲಿ ಗುರುತಿಸಿ ತೋರಿಸತಕ್ಕದ್ದು.
8. ವಸತಿ ಯೋಜನೆಯಲ್ಲಿನ ಘನತ್ಯಾಜ್ಯಗಳನ್ನು ಹಸಿತ್ಯಾಜ್ಯ, ಒಣತ್ಯಾಜ್ಯ ಪ್ಲಾಸ್ಟಿಕ್ ಮತ್ತು ಇತ್ಯಾದಿಯಾಗಿ ವಿಂಗಡಿಸಿ, Compost ಮಾಡಲು ಸೂಕ್ತ ಸ್ಥಳವನ್ನು ಕಾಯ್ದಿರಿಸತಕ್ಕದ್ದು. ಹಾಗೂ Dual Piping System ಅನ್ನು ಸಹ ಅಳವಡಿಸತಕ್ಕದ್ದು.
9. ಪ್ರಸ್ತಾವಿತ ಜಮೀನನ್ನು ಅಭಿವೃದ್ಧಿಪಡಿಸುವ ಸಂದರ್ಭದಲ್ಲಿ ಭೂಮಿಯ ಒಳಗಡೆ ಎಲೆಕ್ಟ್ರಿಕ್ ಕೇಬಲ್ ಗಳನ್ನು ಅಳವಡಿಸತಕ್ಕದ್ದು.
10. ನಾಲಾ ಬಫರ್ ಗಾಗಿ ಕಾಯ್ದಿರಿಸಿರುವ ಪ್ರದೇಶವನ್ನು ಸ್ಥಳೀಯ ಸಂಸ್ಥೆ ಅಥವಾ ಬೆಂಗಳೂರು ನೀರು ಸರಬರಾಜು ಮತ್ತು ಒಳಚರಂಡಿ ಮಂಡಳಿ ಇತರೆ ಸರ್ಕಾರಿ ಅಥವಾ ಸರ್ಕಾರೇತರ ಸಂಸ್ಥೆಗಳಿಂದ ಅಥವಾ ಒಳಚರಂಡಿ ವ್ಯವಸ್ಥೆಗಳು ಹಾಗೂ ರಸ್ತೆಯನ್ನು ಅಭಿವೃದ್ಧಿಪಡಿಸುವ ಸಂದರ್ಭದಲ್ಲಿ ಮುಘತ್ತಾಗಿ ಸಾರ್ವಜನಿಕ ಉಪಯೋಗಕ್ಕಾಗಿ ನೋಂದಾಯಿತ ಪರಿತ್ಯಾಜನಾ ಪತ್ರದ ಮೂಲಕ ಪ್ರಾಧಿಕಾರಕ್ಕೆ ಹಸ್ತಾಂತರಿಸತಕ್ಕದ್ದು.
11. ಬಫರ್ ಪ್ರದೇಶದಲ್ಲಿ ಗಿಡ ಮರಗಳನ್ನು ಬೆಳೆಸತಕ್ಕದ್ದು.

  
2/9/11

0. ಆರ್. ಸವ್ಯೂ


  
Commissioner

ಠರಾವು ಸಂಖ್ಯೆ: 294/ 2015, ದಿನಾಂಕ 31.08.2015

**ವಿಷಯ:-** ಬೆಂಗಳೂರು ದಕ್ಷಿಣ ತಾಲ್ಲೂಕು, ಕೆಂಗೇರಿ ಹೋಬಳಿ, ಕೆಂಚನಹಳ್ಳಿ ಗ್ರಾಮದ ಸರ್ವೆ ನಂ.39/4 ಮತ್ತು 40/3 ರ ಪೈಕಿ ಒಟ್ಟು 02 ಎಕರೆ 25 ಗುಂಟೆ ಅಥವಾ 10622.90 ಚ.ಮೀ ವಿಸ್ತೀರ್ಣದ ಪ್ರದೇಶದಲ್ಲಿ 931.37 ಚ.ಮೀ ವಿಸ್ತೀರ್ಣದ ಪ್ರದೇಶವು ವಸತಿ (ಪ್ರಧಾನ) ಸೆನ್ಸಿಟೀವ್ ವಲಯದಲ್ಲಿದ್ದು, ಸದರಿ ಪ್ರದೇಶದಲ್ಲಿ ವಸತಿ ಅಭಿವೃದ್ಧಿಗೆ ಅನುಮತಿ ನೀಡುವಂತೆ ಶ್ರೀ ನಾಸ್ಸರ್ ಫಿಯಾಜ್ ವಾರ್ಸಿ ಮತ್ತಿತರರ ಜಿ.ಪಿ.ಎ ದಾರರಾದ M/s. MBR Heights , ಶ್ರೀ ರಜತ್ ಪ್ರಸಾದ್ ರವರು ಕೋರಿರುವ ಬಗ್ಗೆ.

ಸೆನ್ಸಿಟೀವ್ ವಲಯ ಉಪ ಸಮಿತಿ ಸಭೆಯ ಮುಂದೆ ಮಂಡಿಸಲಾದ ಟಿಪ್ಪಣಿಯನ್ನು ಪರಿಶೀಲಿಸಿ ಚರ್ಚಿಸಲಾಯಿತು. RMP-2015 ರಂತೆ ಪ್ರಶ್ನಿತ ಪ್ರದೇಶವು ವ್ಯವಹಾರವಿತಿ ನಾಲಾದ ಕಾಯ್ದಿರಿಸಲಾಗಿರುವ “ಬಫರ್”ನ ಹೊರಗಡೆ ಇದ್ದು, ನೆಲಮಟ್ಟವು ಸುಮಾರು 2.544ಮೀ ವ್ಯತ್ಯಾಸವಿರುವುದರಿಂದ ಪ್ರಶ್ನಿತ ಪ್ರದೇಶವನ್ನು ಅಭಿವೃದ್ಧಿಪಡಿಸಲು ಯೋಗ್ಯವಾಗಿರುವುದಾಗಿ ಸಮಿತಿಯು ತೀರ್ಮಾನಿಸಿ, ಉದ್ದೇಶಿತ ಬೆಳವಣಿಗೆಗಳಿಂದ ಯಾವುದೇ ಅಸಂಸ್ಕರಿಸಿತ ತ್ಯಾಜ್ಯ ನೀರನ್ನು ವ್ಯವಹಾರವಿತಿ ನಾಲಾಗೆ ಬಿಡದೇ ಇರುವ ಷರತ್ತಿಗೊಳಪಡಿಸಿ ಹಾಗೂ ಈ ಕೆಳಕಂಡ ಷರತ್ತುಗಳನ್ನು ವಿಧಿಸಿ, ಬೆಂಗಳೂರು ದಕ್ಷಿಣ ತಾಲ್ಲೂಕು, ಕೆಂಗೇರಿ ಹೋಬಳಿ, ಕೆಂಚನಹಳ್ಳಿ ಗ್ರಾಮದ ಸರ್ವೆ ನಂ.39/4 ಮತ್ತು 40/3 ರಲ್ಲಿನ 931.37 ಚ.ಮೀ ಪ್ರದೇಶದಲ್ಲಿ ಅಭಿವೃದ್ಧಿ ಅನುಮತಿ ನೀಡಲು ತೀರ್ಮಾನಿಸಲಾಯಿತು.

1. ಸದರಿ ಪ್ರದೇಶದಲ್ಲಿ ಅಭಿವೃದ್ಧಿ ಅಥವಾ ಕಟ್ಟಡ ನಿರ್ಮಾಣಗಳನ್ನು ಕೈಗೊಳ್ಳುವ ಪೂರ್ವದಲ್ಲಿ ಸಕ್ಷಮ ಪ್ರಾಧಿಕಾರದಿಂದ ಕರ್ನಾಟಕ ನಗರ ಮತ್ತು ಗ್ರಾಮಾಂತರ ಯೋಜನಾ ಕಾಯ್ದೆ 1961 ರ ಕಲಂ 15 ಮತ್ತು 17 ರಡಿಯಲ್ಲಿ ಸೂಕ್ತ ನಕ್ಷೆ ಅನುಮೋದನೆ ಮತ್ತು ಅನುಮತಿಯನ್ನು ಪಡೆಯತಕ್ಕದ್ದು.
2. ಸ್ವಾಭಾವಿಕವಾಗಿ ಇಳಿಮಟ್ಟದ ಕಡೆ ಹೋಗುವ ಮಳೆ ನೀರನ್ನು ಡೈನ್ ಮುಖಾಂತರ ವ್ಯಾಲಿಗೆ ತಂದು ಸೇರಿಸುವುದು ಹಾಗೂ ನೀರು ಸರಾಗವಾಗಿ ಹರಿಯಲು ಸೂಕ್ತ ವ್ಯವಸ್ಥೆ ಮಾಡುವುದು.
3. ಕಟ್ಟಡ ನಕ್ಷೆ ಅನುಮೋದನೆ ಸಮಯದಲ್ಲಿ ತಳಮಹಡಿ ಅಗತ್ಯತೆ ಬಗ್ಗೆ Water table ನ ವರದಿ ಪಡೆದು ಅದಕ್ಕನುಗುಣವಾಗಿ ಕ್ರಮ ಜರುಗಿಸುವುದು.
4. ಅಭಿವೃದ್ಧಿ ಯೋಜನಾ ನಕ್ಷೆ ಹಾಗೂ ಕಟ್ಟಡ ನಕ್ಷೆಯನ್ನು ಸಕ್ಷಮ ಪ್ರಾಧಿಕಾರದಿಂದ ಅನುಮೋದಿಸಿಕೊಳ್ಳುವುದು.
5. ಪ್ರಶ್ನಿತ ಪ್ರದೇಶಕ್ಕೆ ಇರುವ ರಸ್ತೆಯ ಬಗ್ಗೆ ನಕ್ಷೆ ಮಂಜೂರಾತಿ ನೀಡುವ ಸಕ್ಷಮ ಪ್ರಾಧಿಕಾರವು ಪರಿಶೀಲಿಸಿಕೊಳ್ಳುವುದು.

  
7/9/15  
ಡಿ. ಟಿ.ಎ. ಸವಯ್ಯ


  
Commissioner

6. ಕುಡಿಯುವ ನೀರು ವ್ಯವಸ್ಥೆಯನ್ನು ಹಾಗೂ ತ್ಯಾಜ್ಯ ನೀರು ವಿಲೇವಾರಿಗಾಗಿ Sewage Treatment Plant ಸಹಿತ ಒಳಚರಂಡಿ ವ್ಯವಸ್ಥೆಯನ್ನು ಅರ್ಜಿದಾರರೇ ಕಲ್ಪಿಸುವುದು.
7. ಪ್ರಸ್ತಾಪಿತ ಜಮೀನನ್ನು ಅಭಿವೃದ್ಧಿ ಪಡಿಸುವ ಸಂದರ್ಭದಲ್ಲಿ ಅರ್ಜಿದಾರರು ಕಡ್ಡಾಯವಾಗಿ ಮಳೆನೀರು ಕೊಯ್ಲಿಗೆ ಸಂಬಂಧಿಸಿದಂತೆ ಪೂರ್ಣ ವಿವರಗಳನ್ನು ನಕ್ಷೆಯಲ್ಲಿ ಗುರುತಿಸಿ ಉದ್ದೇಶಿತ ಒಟ್ಟು ಕ್ಷೇತ್ರದಲ್ಲಿ ಯಾವುದೇ ರೀತಿಯ ಮಳೆನೀರು ವ್ಯರ್ಥವಾಗಿ ಹೊರಗೆ ಹೋಗದಂತೆ ಉದ್ದೇಶಿತ ಜಮೀನಿನಲ್ಲಿಯೇ ಭೂಮಿಯ ಒಳಗಡೆ ಇಂಗುವಂತೆ ಮಾಡಲು ವಿನ್ಯಾಸವನ್ನು ಸಿದ್ಧಪಡಿಸಿ ಪೂರ್ಣ ವಿವರಗಳನ್ನು ನಕ್ಷೆಯಲ್ಲಿ ಗುರುತಿಸಿ ತೋರಿಸತಕ್ಕದ್ದು.
8. ವಸತಿ ಯೋಜನೆಯಲ್ಲಿನ ಘನತ್ಯಾಜ್ಯಗಳನ್ನು ಹಸಿತ್ಯಾಜ್ಯ, ಒಣತ್ಯಾಜ್ಯ, ಪ್ಲಾಸ್ಟಿಕ್ ಮತ್ತು ಇತ್ಯಾದಿಯಾಗಿ ವಿಂಗಡಿಸಿ, Compost ಮಾಡಲು ಸೂಕ್ತ ಸ್ಥಳವನ್ನು ಕಾಯ್ದಿರಿಸತಕ್ಕದ್ದು. ಹಾಗೂ Dual Piping System ಅನ್ನು ಸಹ ಅಳವಡಿಸತಕ್ಕದ್ದು.
9. ಪ್ರಸ್ತಾಪಿತ ಜಮೀನನ್ನು ಅಭಿವೃದ್ಧಿಪಡಿಸುವ ಸಂದರ್ಭದಲ್ಲಿ ಭೂಮಿಯ ಒಳಗಡೆ ಎಲೆಕ್ಟ್ರಿಕ್ ಕೇಬಲ್ ಗಳನ್ನು ಅಳವಡಿಸತಕ್ಕದ್ದು.
10. ನಾಲಾ ಬಫರ್ ಗಾಗಿ ಕಾಯ್ದಿರಿಸಿರುವ ಪ್ರದೇಶವನ್ನು ಸ್ಥಳೀಯ ಸಂಸ್ಥೆ ಅಥವಾ ಬೆಂಗಳೂರು ನೀರು ಸರಬರಾಜು ಮತ್ತು ಒಳಚರಂಡಿ ಮಂಡಳಿ ಇತರೆ ಸರ್ಕಾರಿ ಅಥವಾ ಸರ್ಕಾರೇತರ ಸಂಸ್ಥೆಗಳಿಂದ ಅಥವಾ ಒಳಚರಂಡಿ ವ್ಯವಸ್ಥೆಗಳು ಹಾಗೂ ರಸ್ತೆಯನ್ನು ಅಭಿವೃದ್ಧಿಪಡಿಸುವ ಸಂದರ್ಭದಲ್ಲಿ ಮುಖ್ಯವಾಗಿ ಸಾರ್ವಜನಿಕ ಉಪಯೋಗಕ್ಕಾಗಿ ನೋಂದಾಯಿತ ಪರಿತ್ಯಾಜನಾ ಪತ್ರದ ಮೂಲಕ ಪ್ರಾಧಿಕಾರಕ್ಕೆ ಹಸ್ತಾಂತರಿಸತಕ್ಕದ್ದು.
11. ಬಫರ್ ಪ್ರದೇಶದಲ್ಲಿ ಗಿಡ ಮರಗಳನ್ನು ಬೆಳಸತಕ್ಕದ್ದು.

**ಠರಾವು ಸಂಖ್ಯೆ: 295/ 2015, ದಿನಾಂಕ 31.08.2015**

**ವಿಷಯ:-** ಬೆಂಗಳೂರು ಉತ್ತರ ತಾಲ್ಲೂಕು, ಯಲಹಂಕ ಹೋಬಳಿ, ಕೊಡಿಗೇಹಳ್ಳಿ ಗ್ರಾಮದ ಸರ್ವೆ ನಂ.168/5, 169/5 ಹಾಗೂ 169/6 ರಲ್ಲಿನ ಪ್ರದೇಶಗಳನ್ನು ಒಳಗೊಂಡಂತೆ ಒಟ್ಟು 00 ಎಕರೆ 12 ಗುಂಟೆ ಅಥವಾ 1214.05 ಚ.ಮೀ ಸೆನ್ಸಿಟೀವ್ ಪ್ರದೇಶದಲ್ಲಿ ಅಭಿವೃದ್ಧಿಗೆ ಅನುಮತಿಸಲು ಶ್ರೀಮತಿ ಶಾಂತಮ್ಮ ರವರು ಕೋರಿರುವ ಬಗ್ಗೆ.

ಸೆನ್ಸಿಟೀವ್ ವಲಯ ಉಪ ಸಮಿತಿ ಸಭೆಯ ಮುಂದೆ ಮಂಡಿಸಲಾದ ಟಿಪ್ಪಣಿಯನ್ನು ಪರಿಶೀಲಿಸಿ ಚರ್ಚಿಸಲಾಯಿತು. ಪ್ರಶ್ನಿತ ಪ್ರದೇಶದಲ್ಲಿ ಈಗಾಗಲೇ ಅನಧಿಕೃತವಾಗಿ ಕಟ್ಟಡ ನಿರ್ಮಾಣ ಮಾಡುತ್ತಿರುವುದರಿಂದ, ಹಾಗೂ ಪ್ರಶ್ನಿತ ಪ್ರದೇಶಕ್ಕೆ ಮೆಟಲಿಂಗ್ ರಸ್ತೆಯಿಂದ ಉಪಗಮನವಿದ್ದರೂ ಸದರಿ ರಸ್ತೆಯು ಸಾರ್ವಜನಿಕ ರಸ್ತೆ

  
2/9/15

ಲಿ. ಯೋ. ಸವಸ್ಯಾ

  
Commissioner



ಎಂಬ ಬಗ್ಗೆ ಸ್ಥಳೀಯ ಸಂಸ್ಥೆಯಿಂದ ದೃಢೀಕರಣ ಪತ್ರವನ್ನು ಅರ್ಜಿದಾರರು ಸಲ್ಲಿಸದೇ ಇರುವುದರಿಂದ ದಿನಾಂಕ 31.01.2015 ರಂದು ನಡೆದ ಉಪ ಸಮಿತಿ ಸಭೆಯ ವಿಷಯ ಸಂಖ್ಯೆ. 273/2015 ರಲ್ಲಿ ತಿರಸ್ಕರಿಸಿರುವುದನ್ನು ಹಾಗೂ ಪ್ರಸ್ತುತ ಸೆನ್ಸಿಟಿವ್ ವಲಯದಲ್ಲಿರುವ ಪ್ರಶ್ನಿತ ಪ್ರದೇಶದಲ್ಲಿ ಅಭಿವೃದ್ಧಿಗೆ ಅನುಮತಿಯನ್ನು ಉಪ ಸಮಿತಿ ನೀಡಿದ ನಂತರ ಬೃಹತ್ ಬೆಂಗಳೂರು ಮಹಾನಗರ ಪಾಲಿಕೆಯಿಂದ ಕಟ್ಟಡ ನಕ್ಷೆ ಅನುಮೋದನೆ ಪಡೆಯುವುದಾಗಿ ಹಾಗೂ ಈಗಾಗಲೇ ಪ್ರಶ್ನಿತ ಪ್ರದೇಶದಲ್ಲಿ ಕೈಗೊಂಡ ಕಟ್ಟಡ ಕಾಮಗಾರಿಯನ್ನು ಸ್ಥಗಿತಗೊಳಿಸಿರುವುದಾಗಿ ಅರ್ಜಿದಾರರು ಪ್ರಮಾಣ ಪತ್ರ ಸಲ್ಲಿಸಿರುವುದನ್ನು ಮತ್ತು ಪ್ರಶ್ನಿತ ಪ್ರದೇಶಕ್ಕೆ ಇರುವ ಉಪಗಮನ ರಸ್ತೆಯು ಸಾರ್ವಜನಿಕ ರಸ್ತೆಯಾಗಿರುವುದಾಗಿ ಬಿ.ಬಿ.ಎಂ.ಪಿ ಯವರು ದೃಢೀಕರಣ ಪತ್ರ ನೀಡಿರುವುದನ್ನು ಸಭೆಯ ಗಮನಕ್ಕೆ ತರಲಾಯಿತು. ಪ್ರಶ್ನಿತ ಪ್ರದೇಶದ ಉತ್ತರದಲ್ಲಿ ಸುಮಾರು 45 ಮೀ ದೂರದಲ್ಲಿ ನಾಲಾ ಇದ್ದು, ಪ್ರಶ್ನಿತ ಪ್ರದೇಶದ ಸುತ್ತಮುತ್ತಲಿನ ಪ್ರದೇಶವು ಈಗಾಗಲೇ ಅಭಿವೃದ್ಧಿ ಹೊಂದಿರುವುದರಿಂದ, ಉದ್ದೇಶಿತ ಬೆಳವಣಿಗೆಗಳಿಂದ ಯಾವುದೇ ಅಸಂಸ್ಕರಿಸಿದ ತ್ಯಾಜ್ಯ ನೀರನ್ನು ಹೊರಬಿಡದೇ ಇರುವ ಷರತ್ತಿಗೊಳಪಡಿಸಿ ಹಾಗೂ ಈ ಕೆಳಕಂಡ ಷರತ್ತುಗಳನ್ನು ವಿಧಿಸಿ, ಬೆಂಗಳೂರು ಉತ್ತರ ತಾಲ್ಲೂಕು, ಯಲಹಂಕ ಹೋಬಳಿ, ಕೊಡಿಗೇಹಳ್ಳಿ ಗ್ರಾಮದ ಸರ್ವೆ ನಂ.168/5, 169/5 ಹಾಗೂ 169/6 ರಲ್ಲಿನ 1214.05ಚ.ಮೀ ಸೆನ್ಸಿಟಿವ್ ಪ್ರದೇಶದಲ್ಲಿ ಅಭಿವೃದ್ಧಿಗೆ ಅನುಮತಿ ನೀಡಲು ತೀರ್ಮಾನಿಸಲಾಯಿತು.

1. ಸದರಿ ಪ್ರದೇಶದಲ್ಲಿ ಅಭಿವೃದ್ಧಿ ಅಥವಾ ಕಟ್ಟಡ ನಿರ್ಮಾಣಗಳನ್ನು ಕೈಗೊಳ್ಳುವ ಪೂರ್ವದಲ್ಲಿ ಸಕ್ಷಮ ಪ್ರಾಧಿಕಾರದಿಂದ ಕರ್ನಾಟಕ ನಗರ ಮತ್ತು ಗ್ರಾಮಾಂತರ ಯೋಜನಾ ಕಾಯ್ದೆ 1961 ರ ಕಲಂ 15 ಮತ್ತು 17 ರಡಿಯಲ್ಲಿ ಸೂಕ್ತ ನಕ್ಷೆ ಅನುಮೋದನೆ ಮತ್ತು ಅನುಮತಿಯನ್ನು ಪಡೆಯತಕ್ಕದ್ದು.
2. ಸ್ವಾಭಾವಿಕವಾಗಿ ಇಳಿಮಟ್ಟದ ಕಡೆ ಹೋಗುವ ಮಳೆ ನೀರನ್ನು ಡೈನ್ ಮುಖಾಂತರ ವ್ಯಾಲಿಗೆ ತಂದು ಸೇರಿಸುವುದು ಹಾಗೂ ನೀರು ಸರಾಗವಾಗಿ ಹರಿಯಲು ಸೂಕ್ತ ವ್ಯವಸ್ಥೆ ಮಾಡುವುದು.
3. ಕಟ್ಟಡ ನಕ್ಷೆ ಅನುಮೋದನೆ ಸಮಯದಲ್ಲಿ ತಳಮಹಡಿ ಅಗತ್ಯತೆ ಬಗ್ಗೆ Water table ನ ವರದಿ ಪಡೆದು ಅದಕ್ಕನುಗುಣವಾಗಿ ಕ್ರಮ ಜರುಗಿಸುವುದು.
4. ಅಭಿವೃದ್ಧಿ ಯೋಜನಾ ನಕ್ಷೆ ಹಾಗೂ ಕಟ್ಟಡ ನಕ್ಷೆಯನ್ನು ಸಕ್ಷಮ ಪ್ರಾಧಿಕಾರದಿಂದ ಅನುಮೋದಿಸಿಕೊಳ್ಳುವುದು.
5. ಪ್ರಶ್ನಿತ ಪ್ರದೇಶಕ್ಕೆ ಇರುವ ರಸ್ತೆಯ ಬಗ್ಗೆ ನಕ್ಷೆ ಮಂಜೂರಾತಿ ನೀಡುವ ಸಕ್ಷಮ ಪ್ರಾಧಿಕಾರವು ಪರಿಶೀಲಿಸಿಕೊಳ್ಳುವುದು.
6. ಕುಡಿಯುವ ನೀರು ವ್ಯವಸ್ಥೆಯನ್ನು ಹಾಗೂ ತ್ಯಾಜ್ಯ ನೀರು ವಿಲೇವಾರಿಗಾಗಿ Sewage Treatment Plant ಸಹಿತ ಒಳಚರಂಡಿ ವ್ಯವಸ್ಥೆಯನ್ನು ಅರ್ಜಿದಾರರೇ ಕಲ್ಪಿಸುವುದು.

2/9/11  
 ಡಿ. ಜಿ. ಸದ್ಯಾ


  
 Commissioner

7. ಪ್ರಸ್ತಾಪಿತ ಜಮೀನನ್ನು ಅಭಿವೃದ್ಧಿ ಪಡಿಸುವ ಸಂದರ್ಭದಲ್ಲಿ ಅರ್ಜಿದಾರರು ಕಡ್ಡಾಯವಾಗಿ ಮಳೆನೀರು ಕೊಯ್ಲಿಗೆ ಸಂಬಂಧಿಸಿದಂತೆ ಪೂರ್ಣ ವಿವರಗಳನ್ನು ನಕ್ಷೆಯಲ್ಲಿ ಗುರುತಿಸಿ ಉದ್ದೇಶಿತ ಒಟ್ಟು ಕ್ಷೇತ್ರದಲ್ಲಿ ಯಾವುದೇ ರೀತಿಯ ಮಳೆನೀರು ವ್ಯರ್ಥವಾಗಿ ಹೊರಗೆ ಹೋಗದಂತೆ ಉದ್ದೇಶಿತ ಜಮೀನಿನಲ್ಲಿಯೇ ಭೂಮಿಯ ಒಳಗಡೆ ಇಂಗುವಂತೆ ಮಾಡಲು ವಿನ್ಯಾಸವನ್ನು ಸಿದ್ಧಪಡಿಸಿ ಪೂರ್ಣ ವಿವರಗಳನ್ನು ನಕ್ಷೆಯಲ್ಲಿ ಗುರುತಿಸಿ ತೋರಿಸತಕ್ಕದ್ದು.
8. ವಸತಿ ಯೋಜನೆಯಲ್ಲಿನ ಘನತ್ಯಾಜ್ಯಗಳನ್ನು ಹಸಿತ್ಯಾಜ್ಯ, ಒಣತ್ಯಾಜ್ಯ ಪ್ಲಾಸ್ಟಿಕ್ ಮತ್ತು ಇತ್ಯಾದಿಯಾಗಿ ವಿಂಗಡಿಸಿ, Compost ಮಾಡಲು ಸೂಕ್ತ ಸ್ಥಳವನ್ನು ಕಾಯ್ದಿರಿಸತಕ್ಕದ್ದು. ಹಾಗೂ Dual Piping System ಅನ್ನು ಸಹ ಅಳವಡಿಸತಕ್ಕದ್ದು.
9. ಪ್ರಸ್ತಾಪಿತ ಜಮೀನನ್ನು ಅಭಿವೃದ್ಧಿಪಡಿಸುವ ಸಂದರ್ಭದಲ್ಲಿ ಭೂಮಿಯ ಒಳಗಡೆ ಎಲೆಕ್ಟ್ರಿಕ್ ಕೇಬಲ್ ಗಳನ್ನು ಅಳವಡಿಸತಕ್ಕದ್ದು.

**ಠರಾವು ಸಂಖ್ಯೆ: 296/ 2015, ದಿನಾಂಕ 31.08.2015**


**ವಿಷಯ:-** ಬೆಂಗಳೂರು ಉತ್ತರ ತಾಲ್ಲೂಕು, ಯಲಹಂಕ ಹೋಬಳಿ, ಚಿಕ್ಕಬೆಟ್ಟಹಳ್ಳಿ ಗ್ರಾಮದ ಸರ್ವೆ ನಂ.25/4 ರಲ್ಲಿನ 4046.82ಚ.ಮೀ (01 ಎಕರೆ ) ಪ್ರದೇಶದಲ್ಲಿರುವ 242.91 ಚ.ಮೀ ( 2.4 ಗುಂಟೆ ) ವಿಸ್ತೀರ್ಣದ ಪ್ರದೇಶದಲ್ಲಿ ಅಭಿವೃದ್ಧಿಗಳನ್ನು ಅನುಮತಿಸಲು ಪರಿಗಣಿಸುವಂತೆ ಶ್ರೀ ಕೆ.ಹೆಚ್. ರಾಮಾಂಜನೇಯ ರವರು ಕೋರಿರುವ ಬಗ್ಗೆ.

ಸೆನ್ಸಿಟೀವ್ ವಲಯ ಉಪ ಸಮಿತಿ ಸಭೆಯ ಮುಂದೆ ಮಂಡಿಸಲಾದ ಟಿಪ್ಪಣಿಯನ್ನು ಪರಿಶೀಲಿಸಿ ಚರ್ಚಿಸಲಾಯಿತು. ಚರ್ಚೆಯ ಸಮಯದಲ್ಲಿ ಪ್ರಶ್ನಿತ ಪ್ರದೇಶದ ಸುತ್ತಮುತ್ತ ಯಾವುದೇ ನಾಲಾ ಇಲ್ಲದಿರುವುದನ್ನು ಹಾಗೂ ಸಿಂಗಾಪುರ ಗ್ರಾಮದ ಕೆರೆಯೂ ( ಸ.ನಂ.102) ಸುಮಾರು 400 ಮೀ ದೂರದಲ್ಲಿರುವುದನ್ನು ಗಮನಿಸಲಾಯಿತು. ಹೀಗಾಗಿ ಪ್ರಶ್ನಿತ ಪ್ರದೇಶವು ಸೆನ್ಸಿಟೀವ್ ವಲಯದ ಹೊರತಾಗಿದೆ ಎಂದು ತೀರ್ಮಾನಿಸಿ, ಉದ್ದೇಶಿತ ಬೆಳವಣಿಗೆಗಳಿಂದ ಯಾವುದೇ ಅಸಂಸ್ಕರಿಸಿದ ತ್ಯಾಜ್ಯ ನೀರನ್ನು ಹೊರಬಿಡದೇ ಇರುವ ಷರತ್ತಿಗೊಳಪಡಿಸಿ, ಹಾಗೂ ಈ ಕೆಳಕಂಡ ಷರತ್ತುಗಳನ್ನು ವಿಧಿಸಿ, ಚಿಕ್ಕಬೆಟ್ಟಹಳ್ಳಿ ಗ್ರಾಮದ ಸರ್ವೆ ನಂ.25/4 ರಲ್ಲಿನ 242.91ಚ.ಮೀ ವಿಸ್ತೀರ್ಣದ ಸೆನ್ಸಿಟೀವ್ ಪ್ರದೇಶದಲ್ಲಿ ಅಭಿವೃದ್ಧಿಗೆ ಅನುಮತಿ ನೀಡಲು ತೀರ್ಮಾನಿಸಲಾಯಿತು.

  
2/9/15  
ಶ್ರೀ. ಯೋ. ಸದಸ್ಯರು

  
Commissioner

1. ಸದರಿ ಪ್ರದೇಶದಲ್ಲಿ ಅಭಿವೃದ್ಧಿ ಅಥವಾ ಕಟ್ಟಡ ನಿರ್ಮಾಣಗಳನ್ನು ಕೈಗೊಳ್ಳುವ ಪೂರ್ವದಲ್ಲಿ ಸಕ್ಷಮ ಪ್ರಾಧಿಕಾರದಿಂದ ಕರ್ನಾಟಕ ನಗರ ಮತ್ತು ಗ್ರಾಮಾಂತರ ಯೋಜನಾ ಕಾಯ್ದೆ 1961 ರ ಕಲಂ 15 ಮತ್ತು 17 ರಡಿಯಲ್ಲಿ ಸೂಕ್ತ ನಕ್ಷೆ ಅನುಮೋದನೆ ಮತ್ತು ಅನುಮತಿಯನ್ನು ಪಡೆಯತಕ್ಕದ್ದು.
2. ಸ್ವಾಭಾವಿಕವಾಗಿ ಇಳಿಮಟ್ಟದ ಕಡೆ ಹೋಗುವ ಮಳೆ ನೀರನ್ನು ಡೈನ್ ಮುಖಾಂತರ ವ್ಯಾಲಿಗೆ ತಂದು ಸೇರಿಸುವುದು ಹಾಗೂ ನೀರು ಸರಾಗವಾಗಿ ಹರಿಯಲು ಸೂಕ್ತ ವ್ಯವಸ್ಥೆ ಮಾಡುವುದು.
3. ಕಟ್ಟಡ ನಕ್ಷೆ ಅನುಮೋದನೆ ಸಮಯದಲ್ಲಿ ತಳಮಹಡಿ ಅಗತ್ಯತೆ ಬಗ್ಗೆ Water table ನ ವರದಿ ಪಡೆದು ಅದಕ್ಕನುಗುಣವಾಗಿ ಕ್ರಮ ಜರುಗಿಸುವುದು.
4. ಅಭಿವೃದ್ಧಿ ಯೋಜನಾ ನಕ್ಷೆ ಹಾಗೂ ಕಟ್ಟಡ ನಕ್ಷೆಯನ್ನು ಸಕ್ಷಮ ಪ್ರಾಧಿಕಾರದಿಂದ ಅನುಮೋದಿಸಿಕೊಳ್ಳುವುದು.
5. ಪ್ರಶ್ನಿತ ಪ್ರದೇಶಕ್ಕೆ ಇರುವ ರಸ್ತೆಯ ಬಗ್ಗೆ ನಕ್ಷೆ ಮಂಜೂರಾತಿ ನೀಡುವ ಸಕ್ಷಮ ಪ್ರಾಧಿಕಾರವು ಪರಿಶೀಲಿಸಿಕೊಳ್ಳುವುದು.
6. ಕುಡಿಯುವ ನೀರು ವ್ಯವಸ್ಥೆಯನ್ನು ಹಾಗೂ ತ್ಯಾಜ್ಯ ನೀರು ವಿಲೇವಾರಿಗಾಗಿ Sewage Treatment Plant ಸಹಿತ ಒಳಚರಂಡಿ ವ್ಯವಸ್ಥೆಯನ್ನು ಅರ್ಜಿದಾರರೇ ಕಲ್ಪಿಸುವುದು.
7. ಪ್ರಸ್ತಾಪಿತ ಜಮೀನನ್ನು ಅಭಿವೃದ್ಧಿ ಪಡಿಸುವ ಸಂದರ್ಭದಲ್ಲಿ ಅರ್ಜಿದಾರರು ಕಡ್ಡಾಯವಾಗಿ ಮಳೆನೀರು ಕೊಯ್ಲಿಗೆ ಸಂಬಂಧಿಸಿದಂತೆ ಪೂರ್ಣ ವಿವರಗಳನ್ನು ನಕ್ಷೆಯಲ್ಲಿ ಗುರುತಿಸಿ ಉದ್ದೇಶಿತ ಒಟ್ಟು ಕ್ಷೇತ್ರದಲ್ಲಿ ಯಾವುದೇ ರೀತಿಯ ಮಳೆನೀರು ವ್ಯರ್ಥವಾಗಿ ಹೊರಗೆ ಹೋಗದಂತೆ ಉದ್ದೇಶಿತ ಜಮೀನಿನಲ್ಲಿಯೇ ಭೂಮಿಯ ಒಳಗಡೆ ಇಂಗುವಂತೆ ಮಾಡಲು ವಿನ್ಯಾಸವನ್ನು ಸಿದ್ಧಪಡಿಸಿ ಪೂರ್ಣ ವಿವರಗಳನ್ನು ನಕ್ಷೆಯಲ್ಲಿ ಗುರುತಿಸಿ ತೋರಿಸತಕ್ಕದ್ದು.
8. ವಸತಿ ಯೋಜನೆಯಲ್ಲಿನ ಘನತ್ಯಾಜ್ಯಗಳನ್ನು ಹಸಿತ್ಯಾಜ್ಯ, ಒಣತ್ಯಾಜ್ಯ ಪ್ಲಾಸ್ಟಿಕ್ ಮತ್ತು ಇತ್ಯಾದಿಯಾಗಿ ವಿಂಗಡಿಸಿ, Compost ಮಾಡಲು ಸೂಕ್ತ ಸ್ಥಳವನ್ನು ಕಾಯ್ದಿರಿಸತಕ್ಕದ್ದು. ಹಾಗೂ Dual Piping System ಅನ್ನು ಸಹ ಅಳವಡಿಸತಕ್ಕದ್ದು.
9. ಪ್ರಸ್ತಾಪಿತ ಜಮೀನನ್ನು ಅಭಿವೃದ್ಧಿಪಡಿಸುವ ಸಂದರ್ಭದಲ್ಲಿ ಭೂಮಿಯ ಒಳಗಡೆ ಎಲೆಕ್ಟ್ರಿಕ್ ಕೇಬಲ್ ಗಳನ್ನು ಅಳವಡಿಸತಕ್ಕದ್ದು.

  
7/9/11  
ಶ್ರೀ. ಡಾ. ನಿರಾಂಜನ


  
Commissioner

ಲರಾವು ಸಂಖ್ಯೆ: 297/ 2015, ದಿನಾಂಕ 31.08.2015

**ವಿಷಯ:-** ಬೆಂಗಳೂರು ಪೂರ್ವ ತಾಲ್ಲೂಕು, ಬಿದರಹಳ್ಳಿ ಹೋಬಳಿ, ಮೇಡಹಳ್ಳಿ ಗ್ರಾಮದ ರೀ ಸರ್ವೆ ನಂ.71/1ಎ2 ರಲ್ಲಿ 01 ಎಕರೆ 07 ಗುಂಟೆ ಅಥವಾ 4755.01 ಚ.ಮೀ ವಿಸ್ತೀರ್ಣದ ಪೈಕಿ ವಸತಿ (ಪ್ರಧಾನ) ವಲಯದಲ್ಲಿರುವ 2596.63 ಚ.ಮೀ ವಿಸ್ತೀರ್ಣವನ್ನು ಹೊರತುಪಡಿಸಿ ವಸತಿ (ಪ್ರಧಾನ) ಸೆನ್ಸಿಟೀವ್ ವಲಯದಲ್ಲಿರುವ 1084.09 ಚ.ಮೀ ವಿಸ್ತೀರ್ಣದ ಪ್ರದೇಶದಲ್ಲಿ ಅಭಿವೃದ್ಧಿಗಳನ್ನು ಅನುಮತಿಸಲು ಪರಿಗಣಿಸುವಂತೆ ಅರ್ಜಿದಾರರಾದ ಮೆ: ಎಂ.ಸಿ. ಬಿಲ್ಡರ್ಸ್ ರವರುಗಳು ಕೋರಿರುವ ಬಗ್ಗೆ.


ಸೆನ್ಸಿಟೀವ್ ವಲಯ ಉಪ ಸಮಿತಿ ಸಭೆಯ ಮುಂದೆ ಮಂಡಿಸಲಾದ ಟಿಪ್ಪಣಿಯನ್ನು ಪರಿಶೀಲಿಸಿ ಚರ್ಚಿಸಲಾಯಿತು. ಸಭೆಯಲ್ಲಿ ಚರ್ಚಿಸಿದಂತೆ, ಪ್ರಶ್ನಿತ ಪ್ರದೇಶದ ಪಶ್ಚಿಮ ಭಾಗದಲ್ಲಿ RMP-2015 ರಂತೆ ಸೆಕೆಂಡರಿ ನಾಲಾ , ಗ್ರಾಮ ನಕ್ಷೆಯಂತೆಯು ಸಹ ನಾಲಾ ಇದ್ದು, ಸ್ಥಳದಲ್ಲಿಯೂ ಸಹ ನಾಲಾ ಇರುವುದರಿಂದ ನಾಲಾ ಮಧ್ಯಭಾಗದಿಂದ ಎರಡು ಬದಿಗಳಲ್ಲಿ ಕನಿಷ್ಠ 25.00 ಮೀ ಬಫರ್ ಅನ್ನು ಕಾಯ್ದಿರಿಸಿ, ಹಾಗೂ ಸೆಕೆಂಡರಿ ನಾಲಾ ಪಂಕ್ತೀಕರಣವನ್ನು ಅಳವಡಿಸಲು ಸ್ಥಳೀಯ ಸಂಸ್ಥೆಯಾದ ಬಿ.ಬಿ.ಎಂ.ಪಿ ಯ Storm Water Drain ವಿಭಾಗದಿಂದ ಅನುಮತಿ ಪಡೆಯುವ ಷರತ್ತುಗೊಳಪಡಿಸಿ, ಸದರಿ ಪ್ರದೇಶದಲ್ಲಿ ಉದ್ದೇಶಿತ ಬೆಳವಣಿಗೆಗಳಿಂದ ಯಾವುದೇ ಅಸಂಸ್ಕರಿಸಿತ ತ್ಯಾಜ್ಯ ನೀರನ್ನು ಹೊರಬಿಡದೇ ಇರುವ ನಿಭಂದನೆ ಹಾಗೂ ಈ ಕೆಳಕಂಡ ಷರತ್ತುಗಳನ್ನು ವಿಧಿಸಿ, ಬೆಂಗಳೂರು ಪೂರ್ವ ತಾಲ್ಲೂಕು, ವರ್ತೂರು ಹೋಬಳಿ, ಬೆಂಗಳೂರು ಪೂರ್ವ ತಾಲ್ಲೂಕು, ಬಿದರಹಳ್ಳಿ ಹೋಬಳಿ, ಮೇಡಹಳ್ಳಿ ಗ್ರಾಮದ ರೀ ಸರ್ವೆ ನಂ.71/1ಎ2 ರಲ್ಲಿ 01 ಎಕರೆ 07 ಗುಂಟೆ ಪೈಕಿ, ವಸತಿ (ಪ್ರಧಾನ) ಸೆನ್ಸಿಟೀವ್ ಗಾಗಿ ಕಾಯ್ದಿರಿಸಿರುವ 1084.09ಚ.ಮೀ ವಿಸ್ತೀರ್ಣದ ಪ್ರದೇಶದಲ್ಲಿ ಅಭಿವೃದ್ಧಿಗಳನ್ನು ಅನುಮತಿಸಲು ತೀರ್ಮಾನಿಸಲಾಯಿತು.

1. ಸದರಿ ಪ್ರದೇಶದಲ್ಲಿ ಅಭಿವೃದ್ಧಿ ಅಥವಾ ಕಟ್ಟಡ ನಿರ್ಮಾಣಗಳನ್ನು ಕೈಗೊಳ್ಳುವ ಪೂರ್ವದಲ್ಲಿ ಸಕ್ಷಮ ಪ್ರಾಧಿಕಾರದಿಂದ ಕರ್ನಾಟಕ ನಗರ ಮತ್ತು ಗ್ರಾಮಾಂತರ ಯೋಜನಾ ಕಾಯ್ದೆ 1961 ರ ಕಲಂ 15 ಮತ್ತು 17 ರಡಿಯಲ್ಲಿ ಸೂಕ್ತ ನಕ್ಷೆ ಅನುಮೋದನೆ ಮತ್ತು ಅನುಮತಿಯನ್ನು ಪಡೆಯತಕ್ಕದ್ದು.
2. ಸ್ವಾಭಾವಿಕವಾಗಿ ಇಳಿಮಟ್ಟದ ಕಡೆ ಹೋಗುವ ಮಳೆ ನೀರನ್ನು ಡ್ರೈನ್ ಮುಖಾಂತರ ವ್ಯಾಲಿಗೆ ತಂದು ಸೇರಿಸುವುದು ಹಾಗೂ ನೀರು ಸರಾಗವಾಗಿ ಹರಿಯಲು ಸೂಕ್ತ ವ್ಯವಸ್ಥೆ ಮಾಡುವುದು.
3. ಕಟ್ಟಡ ನಕ್ಷೆ ಅನುಮೋದನೆ ಸಮಯದಲ್ಲಿ ತಳಮಹಡಿ ಅಗತ್ಯತೆ ಬಗ್ಗೆ Water table ನ ವರದಿ ಪಡೆದು ಅದಕ್ಕನುಗುಣವಾಗಿ ಕ್ರಮ ಜರುಗಿಸುವುದು.

  
U. Srinivas

  
Commissioner

4. ಅಭಿವೃದ್ಧಿ ಯೋಜನಾ ನಕ್ಷೆ ಹಾಗೂ ಕಟ್ಟಡ ನಕ್ಷೆಯನ್ನು ಸಕ್ಷಮ ಪ್ರಾಧಿಕಾರದಿಂದ ಅನುಮೋದಿಸಿಕೊಳ್ಳುವುದು.
5. ಪ್ರಶ್ನಿತ ಪ್ರದೇಶಕ್ಕೆ ಇರುವ ರಸ್ತೆಯ ಬಗ್ಗೆ ನಕ್ಷೆ ಮಂಜೂರಾತಿ ನೀಡುವ ಸಕ್ಷಮ ಪ್ರಾಧಿಕಾರವು ಪರಿಶೀಲಿಸಿಕೊಳ್ಳುವುದು.
6. ಕುಡಿಯುವ ನೀರು ವ್ಯವಸ್ಥೆಯನ್ನು ಹಾಗೂ ತ್ಯಾಜ್ಯ ನೀರು ವಿಲೇವಾರಿಗಾಗಿ Sewage Treatment Plant ಸಹಿತ ಒಳಚರಂಡಿ ವ್ಯವಸ್ಥೆಯನ್ನು ಅರ್ಜಿದಾರರೇ ಕಲ್ಪಿಸುವುದು.
7. ಪ್ರಸ್ತಾಪಿತ ಜಮೀನನ್ನು ಅಭಿವೃದ್ಧಿ ಪಡಿಸುವ ಸಂದರ್ಭದಲ್ಲಿ ಅರ್ಜಿದಾರರು ಕಡ್ಡಾಯವಾಗಿ ಮಳೆನೀರು ಕೊಯ್ಲಿಗೆ ಸಂಬಂಧಿಸಿದಂತೆ ಪೂರ್ಣ ವಿವರಗಳನ್ನು ನಕ್ಷೆಯಲ್ಲಿ ಗುರುತಿಸಿ ಉದ್ದೇಶಿತ ಒಟ್ಟು ಕ್ಷೇತ್ರದಲ್ಲಿ ಯಾವುದೇ ರೀತಿಯ ಮಳೆನೀರು ವ್ಯರ್ಥವಾಗಿ ಹೊರಗೆ ಹೋಗದಂತೆ ಉದ್ದೇಶಿತ ಜಮೀನಿನಲ್ಲಿಯೇ ಭೂಮಿಯ ಒಳಗಡೆ ಇಂಗುವಂತೆ ಮಾಡಲು ವಿನ್ಯಾಸವನ್ನು ಸಿದ್ಧಪಡಿಸಿ ಪೂರ್ಣ ವಿವರಗಳನ್ನು ನಕ್ಷೆಯಲ್ಲಿ ಗುರುತಿಸಿ ತೋರಿಸತಕ್ಕದ್ದು.
8. ವಸತಿ ಯೋಜನೆಯಲ್ಲಿನ ಘನತ್ಯಾಜ್ಯಗಳನ್ನು ಹಸಿತ್ಯಾಜ್ಯ, ಒಣತ್ಯಾಜ್ಯ ಪ್ಲಾಸ್ಟಿಕ್ ಮತ್ತು ಇತ್ಯಾದಿಯಾಗಿ ವಿಂಗಡಿಸಿ, Compost ಮಾಡಲು ಸೂಕ್ತ ಸ್ಥಳವನ್ನು ಕಾಯ್ದಿರಿಸತಕ್ಕದ್ದು. ಹಾಗೂ Dual Piping System ಅನ್ನು ಸಹ ಅಳವಡಿಸತಕ್ಕದ್ದು.
9. ಪ್ರಸ್ತಾಪಿತ ಜಮೀನನ್ನು ಅಭಿವೃದ್ಧಿಪಡಿಸುವ ಸಂದರ್ಭದಲ್ಲಿ ಭೂಮಿಯ ಒಳಗಡೆ ಎಲೆಕ್ಟ್ರಿಕ್ ಕೇಬಲ್ ಗಳನ್ನು ಅಳವಡಿಸತಕ್ಕದ್ದು.
10. ನಾಲಾ ಬಫರ್ ಗಾಗಿ ಕಾಯ್ದಿರಿಸಿರುವ ಪ್ರದೇಶವನ್ನು ಸ್ಥಳೀಯ ಸಂಸ್ಥೆ ಅಥವಾ ಬೆಂಗಳೂರು ನೀರು ಸರಬರಾಜು ಮತ್ತು ಒಳಚರಂಡಿ ಮಂಡಳಿ ಇತರೆ ಸರ್ಕಾರಿ ಅಥವಾ ಸರ್ಕಾರೇತರ ಸಂಸ್ಥೆಗಳಿಂದ ಅಥವಾ ಒಳಚರಂಡಿ ವ್ಯವಸ್ಥೆಗಳು ಹಾಗೂ ರಸ್ತೆಯನ್ನು ಅಭಿವೃದ್ಧಿಪಡಿಸುವ ಸಂದರ್ಭದಲ್ಲಿ ಮುಖ್ಯವಾಗಿ ಸಾರ್ವಜನಿಕ ಉಪಯೋಗಕ್ಕಾಗಿ ನೋಂದಾಯಿತ ಪರಿತ್ಯಾಜನಾ ಪತ್ರದ ಮೂಲಕ ಪ್ರಾಧಿಕಾರಕ್ಕೆ ಹಸ್ತಾಂತರಿಸತಕ್ಕದ್ದು.
11. ಬಫರ್ ಪ್ರದೇಶದಲ್ಲಿ ಗಿಡ ಮರಗಳನ್ನು ಬೆಳೆಸತಕ್ಕದ್ದು.

  
2/9/15  
ಶ್ರೀ. ಎಂ. ಸವ್ಯಂ


  
Commissioner

ಲರಾವು ಸಂಖ್ಯೆ: 298/ 2015, ದಿನಾಂಕ 31.08.2015

**ವಿಷಯ:-** ಬೆಂಗಳೂರು ಪೂರ್ವ ತಾಲ್ಲೂಕು, ಬಿದರಹಳ್ಳಿ ಹೋಬಳಿ, ಬಿಳಿಶಿವಾಲೆ ಗ್ರಾಮದ ಸರ್ವೆ ನಂ.29, 30/1, 8, 9, 13, 15, 31/12, 23, 24, 25, 32/15, 16, 17, 18, 37, 60/1, 2, 3, 61/1, 2, 3,4, 7, 63/1,2,3,4,5,6, 64/2, 3,4,5,6,7,8,9, 65, 66/1,3, 67, 68, 69/1,2, 70, 72, 73/1,2, 74/3, 75/1,2,3, 75/10, 139 ರಲ್ಲಿನ 28 ಎಕರೆ 37 ಗುಂಟೆ ( PRR ಗೆ ಭೂಸ್ವಾಧೀನ ವಾಗಿರುವ ಜಮೀನುಗಳನ್ನು ಹೊರತುಪಡಿಸಿ) ಅಥವಾ 120645.90ಚ.ಮೀ ಪೈಕಿ ಸೆನ್ಸಿಟೀವ್ ವಲಯಕ್ಕಾಗಿ ವರ್ಗೀಕರಿಸಿರುವ 92074.42ಚ.ಮೀ ಪ್ರದೇಶವನ್ನು ಸೆನ್ಸಿಟೀವ್ ವಲಯದಿಂದ ಹೊರತುಪಡಿಸಿ ಅಭಿವೃದ್ಧಿಗಳಿಗೆ ಅನುಮತಿ ನೀಡುವಂತೆ ಕೋರಿರುವ ಬಗ್ಗೆ.


ಸೆನ್ಸಿಟೀವ್ ವಲಯ ಉಪ ಸಮಿತಿ ಸಭೆಯ ಮುಂದೆ ಮಂಡಿಸಲಾದ ಟಿಪ್ಪಣಿಯನ್ನು ಪರಿಶೀಲಿಸಿ ಚರ್ಚಿಸಲಾಯಿತು. ಸಭೆಯಲ್ಲಿ ಚರ್ಚಿಸಿದಂತೆ, ಪ್ರಶ್ನಿತ ಪ್ರದೇಶವು RMP-2015 ರಲ್ಲಿ ವಸತಿ (ಪ್ರಧಾನ) ಸೆನ್ಸಿಟೀವ್ ಗಾಗಿ ವರ್ಗೀಕರಿಸಿದ್ದು, RMP-2015 ರಂತೆ ಹಾಗೂ ಗ್ರಾಮನಕ್ಷೆಯಲ್ಲಿನ ನಾಲಾಗಳನ್ನು ಯಥಾವತ್ತಾಗಿ ಅಳವಡಿಸಿ, ಅಗತ್ಯ ಬಫರ್ ಕಾಯ್ದಿರಿಸುವ ಹಾಗೂ ಸದರಿ ಪ್ರದೇಶದಲ್ಲಿ ಉದ್ದೇಶಿತ ಬೆಳವಣಿಗೆಗಳಿಂದ ಯಾವುದೇ ಅಸಂಸ್ಕರಿಸಿತ ತ್ಯಾಜ್ಯ ನೀರನ್ನು ಹೊರಬಿಡದೇ ಇರುವ ನಿಭಂದನೆ ಹಾಗೂ ಈ ಕೆಳಕಂಡ ಷರತ್ತುಗಳನ್ನು ವಿಧಿಸಿ, ಬೆಂಗಳೂರು ಪೂರ್ವ ತಾಲ್ಲೂಕು, ಬಿದರಹಳ್ಳಿ ಹೋಬಳಿ, ಬಿಳಿಶಿವಾಲೆ ಗ್ರಾಮದ ಸರ್ವೆ ನಂ.29, 30/1, 8, 9, 13, 15, 31/12, 23, 24, 25, 32/15, 16, 17, 18, 37, 60/1, 2, 3, 61/1, 2, 3,4, 7, 63/1,2,3,4,5,6, 64/2, 3,4,5,6,7,8,9, 65, 66/1,3, 67, 68, 69/1,2, 70, 72, 73/1,2, 74/3, 75/1,2,3, 75/10, 139 ರಲ್ಲಿನ 28 ಎಕರೆ 37 ಗುಂಟೆ ( PRR ಗೆ ಭೂಸ್ವಾಧೀನವಾಗಿರುವ ಜಮೀನುಗಳನ್ನು ಹೊರತುಪಡಿಸಿ) ಅಥವಾ 120645.90ಚ.ಮೀ ಪೈಕಿ, ವಸತಿ (ಪ್ರಧಾನ) ಸೆನ್ಸಿಟೀವ್ ಗಾಗಿ ಕಾಯ್ದಿರಿಸಿರುವ 92074.42ಚ.ಮೀ ವಿಸ್ತೀರ್ಣದ ಪ್ರದೇಶದಲ್ಲಿ ಅಭಿವೃದ್ಧಿಗಳನ್ನು ಅನುಮತಿಸಲು ತೀರ್ಮಾನಿಸಲಾಯಿತು. ಸದರಿ ಪ್ರದೇಶದಲ್ಲಿ ಅಭಿವೃದ್ಧಿ ಅಥವಾ ಕಟ್ಟಡ ನಿರ್ಮಾಣಗಳನ್ನು ಕೈಗೊಳ್ಳುವ ಪೂರ್ವದಲ್ಲಿ ಸಕ್ಷಮ ಪ್ರಾಧಿಕಾರದಿಂದ ಕರ್ನಾಟಕ ನಗರ ಮತ್ತು ಗ್ರಾಮಾಂತರ ಯೋಜನಾ ಕಾಯ್ದೆ 1961 ರ ಕಲಂ 15 ಮತ್ತು 17 ರಡಿಯಲ್ಲಿ ಸೂಕ್ತ ನಕ್ಷೆ ಅನುಮೋದನೆ ಮತ್ತು ಅನುಮತಿಯನ್ನು ಪಡೆಯತಕ್ಕದ್ದು.

1. ಸ್ವಾಭಾವಿಕವಾಗಿ ಇಳಿಮಟ್ಟದ ಕಡೆ ಹೋಗುವ ಮಳೆ ನೀರನ್ನು ಡ್ರೈನ್ ಮುಖಾಂತರ ವ್ಯಾಲಿಗೆ ತಂದು ಸೇರಿಸುವುದು ಹಾಗೂ ನೀರು ಸರಾಗವಾಗಿ ಹರಿಯಲು ಸೂಕ್ತ ವ್ಯವಸ್ಥೆ ಮಾಡುವುದು.
2. ಕಟ್ಟಡ ನಕ್ಷೆ ಅನುಮೋದನೆ ಸಮಯದಲ್ಲಿ ತಳಮಹಡಿ ಅಗತ್ಯತೆ ಬಗ್ಗೆ Water table ನ ವರದಿ ಪಡೆದು ಅದಕ್ಕನುಗುಣವಾಗಿ ಕ್ರಮ ಜರುಗಿಸುವುದು.

  
2/9/11  
U. ಯೋ. ಸದ್ವಿ.

  
Commissioner

3. ಅಭಿವೃದ್ಧಿ ಯೋಜನಾ ನಕ್ಷೆ ಹಾಗೂ ಕಟ್ಟಡ ನಕ್ಷೆಯನ್ನು ಸಕ್ಷಮ ಪ್ರಾಧಿಕಾರದಿಂದ ಅನುಮೋದಿಸಿಕೊಳ್ಳುವುದು.
4. ಪ್ರಶ್ನಿತ ಪ್ರದೇಶಕ್ಕೆ ಇರುವ ರಸ್ತೆಯ ಬಗ್ಗೆ ನಕ್ಷೆ ಮಂಜೂರಾತಿ ನೀಡುವ ಸಕ್ಷಮ ಪ್ರಾಧಿಕಾರವು ಪರಿಶೀಲಿಸಿಕೊಳ್ಳುವುದು.
5. ಕುಡಿಯುವ ನೀರು ವ್ಯವಸ್ಥೆಯನ್ನು ಹಾಗೂ ತ್ಯಾಜ್ಯ ನೀರು ವಿಲೇವಾರಿಗಾಗಿ Sewage Treatment Plant ಸಹಿತ ಒಳಚರಂಡಿ ವ್ಯವಸ್ಥೆಯನ್ನು ಅರ್ಜಿದಾರರೇ ಕಲ್ಪಿಸುವುದು.
6. ಪ್ರಸ್ತಾಪಿತ ಜಮೀನನ್ನು ಅಭಿವೃದ್ಧಿ ಪಡಿಸುವ ಸಂದರ್ಭದಲ್ಲಿ ಅರ್ಜಿದಾರರು ಕಡ್ಡಾಯವಾಗಿ ಮಳೆನೀರು ಕೊಯ್ಲಿಗೆ ಸಂಬಂಧಿಸಿದಂತೆ ಪೂರ್ಣ ವಿವರಗಳನ್ನು ನಕ್ಷೆಯಲ್ಲಿ ಗುರುತಿಸಿ ಉದ್ದೇಶಿತ ಒಟ್ಟು ಕ್ಷೇತ್ರದಲ್ಲಿ ಯಾವುದೇ ರೀತಿಯ ಮಳೆನೀರು ವ್ಯರ್ಥವಾಗಿ ಹೊರಗೆ ಹೋಗದಂತೆ ಉದ್ದೇಶಿತ ಜಮೀನಿನಲ್ಲಿಯೇ ಭೂಮಿಯ ಒಳಗಡೆ ಇಂಗುವಂತೆ ಮಾಡಲು ವಿನ್ಯಾಸವನ್ನು ಸಿದ್ಧಪಡಿಸಿ ಪೂರ್ಣ ವಿವರಗಳನ್ನು ನಕ್ಷೆಯಲ್ಲಿ ಗುರುತಿಸಿ ತೋರಿಸತಕ್ಕದ್ದು.
7. ವಸತಿ ಯೋಜನೆಯಲ್ಲಿನ ಘನತ್ಯಾಜ್ಯಗಳನ್ನು ಹಸಿತ್ಯಾಜ್ಯ, ಒಣತ್ಯಾಜ್ಯ ಪ್ಲಾಸ್ಟಿಕ್ ಮತ್ತು ಇತ್ಯಾದಿಯಾಗಿ ವಿಂಗಡಿಸಿ, Compost ಮಾಡಲು ಸೂಕ್ತ ಸ್ಥಳವನ್ನು ಕಾಯ್ದಿರಿಸತಕ್ಕದ್ದು. ಹಾಗೂ Dual Piping System ಅನ್ನು ಸಹ ಅಳವಡಿಸತಕ್ಕದ್ದು.
8. ಪ್ರಸ್ತಾಪಿತ ಜಮೀನನ್ನು ಅಭಿವೃದ್ಧಿಪಡಿಸುವ ಸಂದರ್ಭದಲ್ಲಿ ಭೂಮಿಯ ಒಳಗಡೆ ಎಲೆಕ್ಟ್ರಿಕ್ ಕೇಬಲ್ ಗಳನ್ನು ಅಳವಡಿಸತಕ್ಕದ್ದು.
9. ನಾಲಾ ಬಫರ್ ಗಾಗಿ ಕಾಯ್ದಿರಿಸಿರುವ ಪ್ರದೇಶವನ್ನು ಸ್ಥಳೀಯ ಸಂಸ್ಥೆ ಅಥವಾ ಬೆಂಗಳೂರು ನೀರು ಸರಬರಾಜು ಮತ್ತು ಒಳಚರಂಡಿ ಮಂಡಳಿ ಇತರೆ ಸರ್ಕಾರಿ ಅಥವಾ ಸರ್ಕಾರೇತರ ಸಂಸ್ಥೆಗಳಿಂದ ಅಥವಾ ಒಳಚರಂಡಿ ವ್ಯವಸ್ಥೆಗಳು ಹಾಗೂ ರಸ್ತೆಯನ್ನು ಅಭಿವೃದ್ಧಿಪಡಿಸುವ ಸಂದರ್ಭದಲ್ಲಿ ಮುಘತ್ತಾಗಿ ಸಾರ್ವಜನಿಕ ಉಪಯೋಗಕ್ಕಾಗಿ ನೋಂದಾಯಿತ ಪರಿತ್ಯಾಜನಾ ಪತ್ರದ ಮೂಲಕ ಪ್ರಾಧಿಕಾರಕ್ಕೆ ಹಸ್ತಾಂತರಿಸತಕ್ಕದ್ದು.
10. ಬಫರ್ ಪ್ರದೇಶದಲ್ಲಿ ಗಿಡ ಮರಗಳನ್ನು ಬೆಳಸತಕ್ಕದ್ದು.

  
 2/9/15  
 ಡಿ. ಯೋ. ಸವಯ್ಯ


  
 Commissioner

ಲರಾವು ಸಂಖ್ಯೆ: 299/ 2015, ದಿನಾಂಕ 31.08.2015

**ವಿಷಯ:-** ಬೆಂಗಳೂರು ದಕ್ಷಿಣ ತಾಲ್ಲೂಕು, ಕೆಂಗೇರಿ ಹೋಬಳಿ, ಸೂಲಿಕೆರೆ ಗ್ರಾಮದ ಸರ್ವೆ ನಂ. 4/4 ರಲ್ಲಿನ 01 ಎಕರೆ 29 ½ ಗುಂಟೆ ಪ್ರದೇಶದಲ್ಲಿ 5.08 ಗುಂಟೆ ಪ್ರದೇಶದ "ಬಿ" ಖರಾಬು ಹೊರತುಪಡಿಸಿ ಉಳಿಕೆ 01 ಎಕರೆ 24 ಗುಂಟೆ ವಿಸ್ತೀರ್ಣದ ಪ್ರದೇಶದ ಪೈಕಿ ಕೈಗಾರಿಕೆ (ಹೈಟೆಕ್) ಸೆನ್ಸಿಟೀವ್ ವಲಯದಲ್ಲಿರುವ 1258.42 ಚ.ಮೀ ಅಥವಾ 12.43 ಗುಂಟೆ ಪ್ರದೇಶದಲ್ಲಿ ಅಭಿವೃದ್ಧಿಗಳನ್ನು ಅನುಮತಿಸಲು ಶ್ರೀ ಸಿ. ನಂಜಪ್ಪ ಬಿನ್ ಲೇಟ್ ಮುನಿಭೈರಪ್ಪ ರವರು ಕೋರಿರುವ ಬಗ್ಗೆ.

ಸೆನ್ಸಿಟೀವ್ ವಲಯ ಉಪ ಸಮಿತಿ ಸಭೆಯ ಮುಂದೆ ಮಂಡಿಸಲಾದ ಟಿಪ್ಪಣಿಯನ್ನು ಪರಿಶೀಲಿಸಿ ಚರ್ಚಿಸಲಾಯಿತು. ಚರ್ಚೆಯ ಸಮಯದಲ್ಲಿ ಪ್ರಶ್ನಿತ ಪ್ರದೇಶದ ಉತ್ತರ - ಪಶ್ಚಿಮದಲ್ಲಿ ಕುಂಟೆ ಇದ್ದು, ಸದರಿ ಕುಂಟೆಯಿಂದ ದಕ್ಷಿಣ - ಪೂರ್ವಕ್ಕೆ ನಾಲಾ ಹರಿಯುತ್ತಿದ್ದು, ಇದನ್ನು ಟರ್ಷರಿ ನಾಲಾ ಎಂದು ಪರಿಗಣಿಸಿ, ನಾಲಾದ ಮಧ್ಯಭಾಗದಿಂದ 15 ಮೀಟರ್ ಪ್ರದೇಶವನ್ನು ಬಫರ್ ಗಾಗಿ ಕಾಯ್ದಿರಿಸಿ, ಉದ್ದೇಶಿತ ಬೆಳವಣಿಗೆಗಳಿಂದ ಯಾವುದೇ ಅಸಂಸ್ಕರಿಸಿತ ತ್ಯಾಜ್ಯ ನೀರನ್ನು ನಾಲಾಗೆ ಬಿಡದೇ ಇರುವ ಷರತ್ತಿಗೊಳಪಡಿಸಿ, ಬೆಂಗಳೂರು ದಕ್ಷಿಣ ತಾಲ್ಲೂಕು, ಕೆಂಗೇರಿ ಹೋಬಳಿ, ಸೂಲಿಕೆರೆ ಗ್ರಾಮದ ಸರ್ವೆ ನಂ. 4/4 ರಲ್ಲಿನ ಕೈಗಾರಿಕೆ (ಹೈಟೆಕ್) ಸೆನ್ಸಿಟೀವ್ ವಲಯದಲ್ಲಿರುವ 1258.42 ಚ.ಮೀ ಪ್ರದೇಶದಲ್ಲಿ ಈ ಕೆಳಕಂಡ ಷರತ್ತಿಗೊಳಪಡಿಸಿ, ಅಭಿವೃದ್ಧಿಗೆ ಅನುಮತಿ ನೀಡಲು ತೀರ್ಮಾನಿಸಲಾಯಿತು.

1. ಸದರಿ ಪ್ರದೇಶದಲ್ಲಿ ಅಭಿವೃದ್ಧಿ ಅಥವಾ ಕಟ್ಟಡ ನಿರ್ಮಾಣಗಳನ್ನು ಕೈಗೊಳ್ಳುವ ಪೂರ್ವದಲ್ಲಿ ಸಕ್ಷಮ ಪ್ರಾಧಿಕಾರದಿಂದ ಕರ್ನಾಟಕ ನಗರ ಮತ್ತು ಗ್ರಾಮಾಂತರ ಯೋಜನಾ ಕಾಯ್ದೆ 1961 ರ ಕಲಂ 15 ಮತ್ತು 17 ರಡಿಯಲ್ಲಿ ಸೂಕ್ತ ನಕ್ಷೆ ಅನುಮೋದನೆ ಮತ್ತು ಅನುಮತಿಯನ್ನು ಪಡೆಯತಕ್ಕದ್ದು.
2. ಸ್ವಾಭಾವಿಕವಾಗಿ ಇಳಿಮಟ್ಟದ ಕಡೆ ಹೋಗುವ ಮಳೆ ನೀರನ್ನು ಡ್ರೈನ್ ಮುಖಾಂತರ ವ್ಯಾಲಿಗೆ ತಂದು ಸೇರಿಸುವುದು ಹಾಗೂ ನೀರು ಸರಾಗವಾಗಿ ಹರಿಯಲು ಸೂಕ್ತ ವ್ಯವಸ್ಥೆ ಮಾಡುವುದು.
3. ಕಟ್ಟಡ ನಕ್ಷೆ ಅನುಮೋದನೆ ಸಮಯದಲ್ಲಿ ತಳಮಹಡಿ ಅಗತ್ಯತೆ ಬಗ್ಗೆ Water table ನ ವರದಿ ಪಡೆದು ಅದಕ್ಕನುಗುಣವಾಗಿ ಕ್ರಮ ಜರುಗಿಸುವುದು.
4. ಅಭಿವೃದ್ಧಿ ಯೋಜನಾ ನಕ್ಷೆ ಹಾಗೂ ಕಟ್ಟಡ ನಕ್ಷೆಯನ್ನು ಸಕ್ಷಮ ಪ್ರಾಧಿಕಾರದಿಂದ ಅನುಮೋದಿಸಿಕೊಳ್ಳುವುದು.
5. ಪ್ರಶ್ನಿತ ಪ್ರದೇಶಕ್ಕೆ ಇರುವ ರಸ್ತೆಯ ಬಗ್ಗೆ ನಕ್ಷೆ ಮಂಜೂರಾತಿ ನೀಡುವ ಸಕ್ಷಮ ಪ್ರಾಧಿಕಾರವು ಪರಿಶೀಲಿಸಿಕೊಳ್ಳುವುದು.

  
7/9/15

೩. ಯೋ. ಸವ್ಯಾಳ

21

  
Commissioner




6. ಕುಡಿಯುವ ನೀರು ವ್ಯವಸ್ಥೆಯನ್ನು ಹಾಗೂ ತ್ಯಾಜ್ಯ ನೀರು ವಿಲೇವಾರಿಗಾಗಿ Sewage Treatment Plant ಸಹಿತ ಒಳಚರಂಡಿ ವ್ಯವಸ್ಥೆಯನ್ನು ಅರ್ಜಿದಾರರೇ ಕಲ್ಪಿಸುವುದು.
7. ಪ್ರಸ್ತಾಪಿತ ಜಮೀನನ್ನು ಅಭಿವೃದ್ಧಿ ಪಡಿಸುವ ಸಂದರ್ಭದಲ್ಲಿ ಅರ್ಜಿದಾರರು ಕಡ್ಡಾಯವಾಗಿ ಮಳನೀರು ಕೊಯ್ಲಿಗೆ ಸಂಬಂಧಿಸಿದಂತೆ ಪೂರ್ಣ ವಿವರಗಳನ್ನು ನಕ್ಷೆಯಲ್ಲಿ ಗುರುತಿಸಿ ಉದ್ದೇಶಿತ ಒಟ್ಟು ಕ್ಷೇತ್ರದಲ್ಲಿ ಯಾವುದೇ ರೀತಿಯ ಮಳನೀರು ವ್ಯರ್ಥವಾಗಿ ಹೊರಗೆ ಹೋಗದಂತೆ ಉದ್ದೇಶಿತ ಜಮೀನಿನಲ್ಲಿಯೇ ಭೂಮಿಯ ಒಳಗಡೆ ಇಂಗುವಂತೆ ಮಾಡಲು ವಿನ್ಯಾಸವನ್ನು ಸಿದ್ಧಪಡಿಸಿ ಪೂರ್ಣ ವಿವರಗಳನ್ನು ನಕ್ಷೆಯಲ್ಲಿ ಗುರುತಿಸಿ ತೋರಿಸತಕ್ಕದ್ದು.
8. ವಸತಿ ಯೋಜನೆಯಲ್ಲಿನ ಘನತ್ಯಾಜ್ಯಗಳನ್ನು ಹಸಿತ್ಯಾಜ್ಯ, ಒಣತ್ಯಾಜ್ಯ ಪ್ಲಾಸ್ಟಿಕ್ ಮತ್ತು ಇತ್ಯಾದಿಯಾಗಿ ವಿಂಗಡಿಸಿ, Compost ಮಾಡಲು ಸೂಕ್ತ ಸ್ಥಳವನ್ನು ಕಾಯ್ದಿರಿಸತಕ್ಕದ್ದು. ಹಾಗೂ Dual Piping System ಅನ್ನು ಸಹ ಅಳವಡಿಸತಕ್ಕದ್ದು.
9. ಪ್ರಸ್ತಾಪಿತ ಜಮೀನನ್ನು ಅಭಿವೃದ್ಧಿಪಡಿಸುವ ಸಂದರ್ಭದಲ್ಲಿ ಭೂಮಿಯ ಒಳಗಡೆ ಎಲೆಕ್ಟ್ರಿಕ್ ಕೇಬಲ್ ಗಳನ್ನು ಅಳವಡಿಸತಕ್ಕದ್ದು.
10. ನಾಲಾ ಬಫರ್ ಗಾಗಿ ಕಾಯ್ದಿರಿಸಿರುವ ಪ್ರದೇಶವನ್ನು ಸ್ಥಳೀಯ ಸಂಸ್ಥೆ ಅಥವಾ ಬೆಂಗಳೂರು ನೀರು ಸರಬರಾಜು ಮತ್ತು ಒಳಚರಂಡಿ ಮಂಡಳಿ ಇತರೆ ಸರ್ಕಾರಿ ಅಥವಾ ಸರ್ಕಾರೇತರ ಸಂಸ್ಥೆಗಳಿಂದ ಅಥವಾ ಒಳಚರಂಡಿ ವ್ಯವಸ್ಥೆಗಳು ಹಾಗೂ ರಸ್ತೆಯನ್ನು ಅಭಿವೃದ್ಧಿಪಡಿಸುವ ಸಂದರ್ಭದಲ್ಲಿ ಮುಖ್ಯವಾಗಿ ಸಾರ್ವಜನಿಕ ಉಪಯೋಗಕ್ಕಾಗಿ ನೋಂದಾಯಿತ ಪರಿತ್ಯಾಜನಾ ಪತ್ರದ ಮೂಲಕ ಪ್ರಾಧಿಕಾರಕ್ಕೆ ಹಸ್ತಾಂತರಿಸತಕ್ಕದ್ದು.
11. ಬಫರ್ ಪ್ರದೇಶದಲ್ಲಿ ಗಿಡ ಮರಗಳನ್ನು ಬೆಳಸತಕ್ಕದ್ದು.

**ಠರಾವು ಸಂಖ್ಯೆ: 300/ 2015, ದಿನಾಂಕ 31.08.2015**

**ವಿಷಯ:-** ಬೆಂಗಳೂರು ದಕ್ಷಿಣ ತಾಲ್ಲೂಕು, ಕೆಂಗೇರಿ ಹೋಬಳಿ, ಸೂಲಿಕೆರೆ, ಗ್ರಾಮದ ಸರ್ವೆ ನಂ. 5/4 ರಲ್ಲಿನ 00 ಎಕರೆ 35 ಗುಂಟೆ 3540.95ಚಮೀ. ವಿಸ್ತೀರ್ಣದ ಪ್ರದೇಶದ ಪೈಕಿ ಕೈಗಾರಿಕೆ (ಹೈಟೆಕ್ ) ಸೆನ್ಸಿಟೀವ್ ವಲಯದಲ್ಲಿರುವ ಸುಮಾರು 658.53ಚಮೀ. ಅಥವಾ 6.509ಗುಂಟೆ ಪ್ರದೇಶದಲ್ಲಿ ಅಭಿವೃದ್ಧಿಗಳನ್ನು ಅನುಮತಿಸಲು ಶ್ರೀ ಜಿ.ಮುನಿರಾಜು ಬಿನ್ ಗೋವಿಂದಪ್ಪ ರವರು ಕೋರಿರುವ ಬಗ್ಗೆ.

ಸೆನ್ಸಿಟೀವ್ ವಲಯ ಉಪ ಸಮಿತಿ ಸಭೆಯ ಮುಂದೆ ಮಂಡಿಸಲಾದ ಟಿಪ್ಪಣಿಯನ್ನು ಪರಿಶೀಲಿಸಿ ಚರ್ಚಿಸಲಾಯಿತು. ಚರ್ಚೆಯ ಸಮಯದಲ್ಲಿ ಪ್ರಶ್ನಿತ ಪ್ರದೇಶದ ಉತ್ತರದಲ್ಲಿ ಕುಂಟೆ ಇದ್ದು, ಸದರಿ ಕುಂಟೆಯಿಂದ

  
2/9/15  
ಡಿ. ಟೋ. ಸವಣೂರು

  
Commissioner

ದಕ್ಷಿಣ - ಪೂರ್ವಕ್ಕೆ ನಾಲಾ ಹರಿಯುತ್ತಿದ್ದು, ಇದನ್ನು ಟರ್ಷರಿ ನಾಲಾ ಎಂದು ಪರಿಗಣಿಸಿ , ನಾಲಾದ ಮಧ್ಯಭಾಗದಿಂದ 15 ಮೀಟರ್ ಪ್ರದೇಶವನ್ನು ಬಫರ್ ಗಾಗಿ ಕಾಯ್ದಿರಿಸಿ, ಉದ್ದೇಶಿತ ಬೆಳವಣಿಗೆಗಳಿಂದ ಯಾವುದೇ ಅಸಂಸ್ಕರಿಸಿದ ತ್ಯಾಜ್ಯ ನೀರನ್ನು ನಾಲಾಗೆ ಬಿಡದೇ ಇರುವ ಷರತ್ತಿಗೊಳಪಡಿಸಿ, ಬೆಂಗಳೂರು ದಕ್ಷಿಣ ತಾಲ್ಲೂಕು, ಕೆಂಗೇರಿ ಹೋಬಳಿ, ಸೂಲಿಕೆರೆ ಗ್ರಾಮದ ಸರ್ವೆ ನಂ. 5/4 ರಲ್ಲಿನ ಕೈಗಾರಿಕೆ (ಹೈಟೆಕ್ ) ಸೆನ್ಸಿಟೀವ್ ವಲಯದಲ್ಲಿರುವ 658.53ಚಮೀ. ಪ್ರದೇಶದಲ್ಲಿ ಈ ಕೆಳಕಂಡ ಷರತ್ತಿಗೊಳಪಡಿಸಿ, ಅಭಿವೃದ್ಧಿಗೆ ಅನುಮತಿ ನೀಡಲು ತೀರ್ಮಾನಿಸಲಾಯಿತು.

1. ಸದರಿ ಪ್ರದೇಶದಲ್ಲಿ ಅಭಿವೃದ್ಧಿ ಅಥವಾ ಕಟ್ಟಡ ನಿರ್ಮಾಣಗಳನ್ನು ಕೈಗೊಳ್ಳುವ ಪೂರ್ವದಲ್ಲಿ ಸಕ್ಷಮ ಪ್ರಾಧಿಕಾರದಿಂದ ಕರ್ನಾಟಕ ನಗರ ಮತ್ತು ಗ್ರಾಮಾಂತರ ಯೋಜನಾ ಕಾಯ್ದೆ 1961 ರ ಕಲಂ 15 ಮತ್ತು 17 ರಡಿಯಲ್ಲಿ ಸೂಕ್ತ ನಕ್ಷೆ ಅನುಮೋದನೆ ಮತ್ತು ಅನುಮತಿಯನ್ನು ಪಡೆಯತಕ್ಕದ್ದು.
2. ಸ್ವಾಭಾವಿಕವಾಗಿ ಇಳಿಮಟ್ಟದ ಕಡೆ ಹೋಗುವ ಮಳೆ ನೀರನ್ನು ಡೈನ್ ಮುಖಾಂತರ ವ್ಯಾಲಿಗೆ ತಂದು ಸೇರಿಸುವುದು ಹಾಗೂ ನೀರು ಸರಾಗವಾಗಿ ಹರಿಯಲು ಸೂಕ್ತ ವ್ಯವಸ್ಥೆ ಮಾಡುವುದು.
3. ಕಟ್ಟಡ ನಕ್ಷೆ ಅನುಮೋದನೆ ಸಮಯದಲ್ಲಿ ತಳಮಹಡಿ ಅಗತ್ಯತೆ ಬಗ್ಗೆ Water table ನ ವರದಿ ಪಡೆದು ಅದಕ್ಕನುಗುಣವಾಗಿ ಕ್ರಮ ಜರುಗಿಸುವುದು.
4. ಅಭಿವೃದ್ಧಿ ಯೋಜನಾ ನಕ್ಷೆ ಹಾಗೂ ಕಟ್ಟಡ ನಕ್ಷೆಯನ್ನು ಸಕ್ಷಮ ಪ್ರಾಧಿಕಾರದಿಂದ ಅನುಮೋದಿಸಿಕೊಳ್ಳುವುದು.
5. ಪ್ರಶ್ನಿತ ಪ್ರದೇಶಕ್ಕೆ ಇರುವ ರಸ್ತೆಯ ಬಗ್ಗೆ ನಕ್ಷೆ ಮಂಜೂರಾತಿ ನೀಡುವ ಸಕ್ಷಮ ಪ್ರಾಧಿಕಾರವು ಪರಿಶೀಲಿಸಿಕೊಳ್ಳುವುದು.
6. ಕುಡಿಯುವ ನೀರು ವ್ಯವಸ್ಥೆಯನ್ನು ಹಾಗೂ ತ್ಯಾಜ್ಯ ನೀರು ವಿಲೇವಾರಿಗಾಗಿ Sewage Treatment Plant ಸಹಿತ ಒಳಚರಂಡಿ ವ್ಯವಸ್ಥೆಯನ್ನು ಅರ್ಜಿದಾರರೇ ಕಲ್ಪಿಸುವುದು.
7. ಪ್ರಸ್ತಾಪಿತ ಜಮೀನನ್ನು ಅಭಿವೃದ್ಧಿ ಪಡಿಸುವ ಸಂದರ್ಭದಲ್ಲಿ ಅರ್ಜಿದಾರರು ಕಡ್ಡಾಯವಾಗಿ ಮಳೆನೀರು ಕೊಯ್ಲಿಗೆ ಸಂಬಂಧಿಸಿದಂತೆ ಪೂರ್ಣ ವಿವರಗಳನ್ನು ನಕ್ಷೆಯಲ್ಲಿ ಗುರುತಿಸಿ ಉದ್ದೇಶಿತ ಒಟ್ಟು ಕ್ಷೇತ್ರದಲ್ಲಿ ಯಾವುದೇ ರೀತಿಯ ಮಳೆನೀರು ವ್ಯರ್ಥವಾಗಿ ಹೊರಗೆ ಹೋಗದಂತೆ ಉದ್ದೇಶಿತ ಜಮೀನಿನಲ್ಲಿಯೇ ಭೂಮಿಯ ಒಳಗಡೆ ಇಂಗುವಂತೆ ಮಾಡಲು ವಿನ್ಯಾಸವನ್ನು ಸಿದ್ಧಪಡಿಸಿ ಪೂರ್ಣ ವಿವರಗಳನ್ನು ನಕ್ಷೆಯಲ್ಲಿ ಗುರುತಿಸಿ ತೋರಿಸತಕ್ಕದ್ದು.
8. ವಸತಿ ಯೋಜನೆಯಲ್ಲಿನ ಘನತ್ಯಾಜ್ಯಗಳನ್ನು ಹಸಿತ್ಯಾಜ್ಯ, ಒಣತ್ಯಾಜ್ಯ ಪ್ಲಾಸ್ಟಿಕ್ ಮತ್ತು ಇತ್ಯಾದಿಯಾಗಿ ವಿಂಗಡಿಸಿ, Compost ಮಾಡಲು ಸೂಕ್ತ ಸ್ಥಳವನ್ನು ಕಾಯ್ದಿರಿಸತಕ್ಕದ್ದು. ಹಾಗೂ Dual Piping System ಅನ್ನು ಸಹ ಅಳವಡಿಸತಕ್ಕದ್ದು.


2/9/11  
 ಡಿ. ಡಾ. ಸವ್ಯಜ

9. ಪ್ರಸ್ತಾಪಿತ ಜಮೀನನ್ನು ಅಭಿವೃದ್ಧಿಪಡಿಸುವ ಸಂದರ್ಭದಲ್ಲಿ ಭೂಮಿಯ ಒಳಗಡೆ ಎಲೆಕ್ಟ್ರಿಕ್ ಕೇಬಲ್ ಗಳನ್ನು ಅಳವಡಿಸತಕ್ಕದ್ದು.
10. ನಾಲಾ ಬಫರ್ ಗಾಗಿ ಕಾಯ್ದಿರಿಸಿರುವ ಪ್ರದೇಶವನ್ನು ಸ್ಥಳೀಯ ಸಂಸ್ಥೆ ಅಥವಾ ಬೆಂಗಳೂರು ನೀರು ಸರಬರಾಜು ಮತ್ತು ಒಳಚರಂಡಿ ಮಂಡಳಿ ಇತರೆ ಸರ್ಕಾರಿ ಅಥವಾ ಸರ್ಕಾರೇತರ ಸಂಸ್ಥೆಗಳಿಂದ ಅಥವಾ ಒಳಚರಂಡಿ ವ್ಯವಸ್ಥೆಗಳು ಹಾಗೂ ರಸ್ತೆಯನ್ನು ಅಭಿವೃದ್ಧಿಪಡಿಸುವ ಸಂದರ್ಭದಲ್ಲಿ ಮುಖ್ಯವಾಗಿ ಸಾರ್ವಜನಿಕ ಉಪಯೋಗಕ್ಕಾಗಿ ನೋಂದಾಯಿತ ಪರಿತ್ಯಾಜನಾ ಪತ್ರದ ಮೂಲಕ ಪ್ರಾಧಿಕಾರಕ್ಕೆ ಹಸ್ತಾಂತರಿಸತಕ್ಕದ್ದು.
11. ಬಫರ್ ಪ್ರದೇಶದಲ್ಲಿ ಗಿಡ ಮರಗಳನ್ನು ಬೆಳಸತಕ್ಕದ್ದು.

**ಠರಾವು ಸಂಖ್ಯೆ: 301/2015, ದಿನಾಂಕ 31.08.2015**

**ವಿಷಯ:-** ಬೆಂಗಳೂರು ದಕ್ಷಿಣ ತಾಲ್ಲೂಕು, ಕೆಂಗೇರಿ ಹೋಬಳಿ, ಕೊಮ್ಮಘಟ್ಟ ಗ್ರಾಮದ ಸರ್ವೆ ನಂ.88 ರಲ್ಲಿನ 07 ಎಕರೆ 20 ಗುಂಟೆ (30351.00 ಚ.ಮೀ) ಪ್ರದೇಶದ ಪೈಕಿ ಸೆನ್ಸಿಟೀವ್ ವಲಯದಲ್ಲಿರುವ 01 ಎಕರೆ 36.314 ಗುಂಟೆ ಅಥವಾ 7720.67 ಚ.ಮೀ ಪ್ರದೇಶದಲ್ಲಿ ಅಭಿವೃದ್ಧಿಗಳನ್ನು ಅನುಮತಿಸಲು ಶ್ರೀಮತಿ ಹೆಚ್. ಎಸ್. ಭಾಗ್ಯಲಕ್ಷ್ಮೀ ರವರು ಕೋರಿರುವ ಬಗ್ಗೆ.

ಸೆನ್ಸಿಟೀವ್ ವಲಯ ಉಪ ಸಮಿತಿ ಸಭೆಯ ಮುಂದೆ ಮಂಡಿಸಲಾದ ಟಿಪ್ಪಣಿಯನ್ನು ಪರಿಶೀಲಿಸಿ ಚರ್ಚಿಸಲಾಯಿತು. ಚರ್ಚೆಯ ಸಮಯದಲ್ಲಿ ರೆವಿನ್ಯೂ ಗ್ರಾಮ ನಕ್ಷೆಯಂತೆ ಹಾಗೂ ಸ್ಥಳದಲ್ಲಿ ಪ್ರಶ್ನಿತ ಸರ್ವೆ ಸಂಖ್ಯೆ ಪಶ್ಚಿಮದ ತುದಿಯಲ್ಲಿ ನಾಲಾ ಹರಿಯುತ್ತಿದ್ದು, RMP - 2015 ರಲ್ಲಿ ಸರ್ವೆ ಸಂಖ್ಯೆ 88 ರ ಒಳಭಾಗದಲ್ಲಿಯೇ ನಾಲಾವನ್ನು ಸೂಚಿಸಿರುವುದನ್ನು ಗಮನಿಸಲಾಯಿತು. ಪ್ರಶ್ನಿತ ನಾಲಾವು ಕೆರೆಯಿಂದ ಕೆರೆಗೆ ಹರಿಯುವ ನಾಲಾವಾಗಿರುವುದರಿಂದ ಸೆಕೆಂಡರಿ ನಾಲಾ ಎಂದು ಪರಿಗಣಿಸಿ ನಾಲಾ ಮಧ್ಯಭಾಗದಿಂದ 25 ಮೀ ಪ್ರದೇಶವನ್ನು ಬಫರ್ ಗಾಗಿ ಕಾಯ್ದಿರಿಸಿ, ಉದ್ದೇಶಿತ ಬೆಳವಣಿಗೆಗಳಿಂದ ಯಾವುದೇ ಅಸಂಸ್ಕರಿಸಿತ ತ್ಯಾಜ್ಯ ನೀರನ್ನು ನಾಲಾಗೆ ಬಿಡದೇ ಇರುವ ಷರತ್ತಿಗೊಳಪಡಿಸಿ, ಈ ಕೆಳಕಂಡ ಷರತ್ತುಗಳನ್ನು ವಿಧಿಸಿ, ಬೆಂಗಳೂರು ದಕ್ಷಿಣ ತಾಲ್ಲೂಕು, ಕೆಂಗೇರಿ ಹೋಬಳಿ, ಕೊಮ್ಮಘಟ್ಟ ಗ್ರಾಮದ ಸರ್ವೆ ನಂ.88 ರಲ್ಲಿನ ಸೆನ್ಸಿಟೀವ್ ವಲಯದಲ್ಲಿರುವ 7720.67ಚ.ಮೀ ಪ್ರದೇಶದಲ್ಲಿ ಈ ಕೆಳಕಂಡ ಷರತ್ತಿಗೊಳಪಡಿಸಿ, ಅಭಿವೃದ್ಧಿಗೆ ಅನುಮತಿ ನೀಡಲು ತೀರ್ಮಾನಿಸಲಾಯಿತು.

  
2/9/15  
ಡಿ. ಯೋ. ಸದಸ್ಯರು

  
Commissioner

1. ಸದರಿ ಪ್ರದೇಶದಲ್ಲಿ ಅಭಿವೃದ್ಧಿ ಅಥವಾ ಕಟ್ಟಡ ನಿರ್ಮಾಣಗಳನ್ನು ಕೈಗೊಳ್ಳುವ ಪೂರ್ವದಲ್ಲಿ ಸಕ್ಷಮ ಪ್ರಾಧಿಕಾರದಿಂದ ಕರ್ನಾಟಕ ನಗರ ಮತ್ತು ಗ್ರಾಮಾಂತರ ಯೋಜನಾ ಕಾಯ್ದೆ 1961 ರ ಕಲಂ 15 ಮತ್ತು 17 ರಡಿಯಲ್ಲಿ ಸೂಕ್ತ ನಕ್ಷೆ ಅನುಮೋದನೆ ಮತ್ತು ಅನುಮತಿಯನ್ನು ಪಡೆಯತಕ್ಕದ್ದು.
2. ಸ್ವಾಭಾವಿಕವಾಗಿ ಇಳಿಮಟ್ಟದ ಕಡೆ ಹೋಗುವ ಮಳೆ ನೀರನ್ನು ಡ್ರೈನ್ ಮುಖಾಂತರ ವ್ಯಾಲಿಗೆ ತಂದು ಸೇರಿಸುವುದು ಹಾಗೂ ನೀರು ಸರಾಗವಾಗಿ ಹರಿಯಲು ಸೂಕ್ತ ವ್ಯವಸ್ಥೆ ಮಾಡುವುದು.
3. ಕಟ್ಟಡ ನಕ್ಷೆ ಅನುಮೋದನೆ ಸಮಯದಲ್ಲಿ ತಳಮಹಡಿ ಅಗತ್ಯತೆ ಬಗ್ಗೆ Water table ನ ವರದಿ ಪಡೆದು ಅದಕ್ಕನುಗುಣವಾಗಿ ಕ್ರಮ ಜರುಗಿಸುವುದು.
4. ಅಭಿವೃದ್ಧಿ ಯೋಜನಾ ನಕ್ಷೆ ಹಾಗೂ ಕಟ್ಟಡ ನಕ್ಷೆಯನ್ನು ಸಕ್ಷಮ ಪ್ರಾಧಿಕಾರದಿಂದ ಅನುಮೋದಿಸಿಕೊಳ್ಳುವುದು.
5. ಪ್ರಶ್ನಿತ ಪ್ರದೇಶಕ್ಕೆ ಇರುವ ರಸ್ತೆಯ ಬಗ್ಗೆ ನಕ್ಷೆ ಮಂಜೂರಾತಿ ನೀಡುವ ಸಕ್ಷಮ ಪ್ರಾಧಿಕಾರವು ಪರಿಶೀಲಿಸಿಕೊಳ್ಳುವುದು.
6. ಕುಡಿಯುವ ನೀರು ವ್ಯವಸ್ಥೆಯನ್ನು ಹಾಗೂ ತ್ಯಾಜ್ಯ ನೀರು ವಿಲೇವಾರಿಗಾಗಿ Sewage Treatment Plant ಸಹಿತ ಒಳಚರಂಡಿ ವ್ಯವಸ್ಥೆಯನ್ನು ಅರ್ಜಿದಾರರೇ ಕಲ್ಪಿಸುವುದು.
7. ಪ್ರಸ್ತಾಪಿತ ಜಮೀನನ್ನು ಅಭಿವೃದ್ಧಿ ಪಡಿಸುವ ಸಂದರ್ಭದಲ್ಲಿ ಅರ್ಜಿದಾರರು ಕಡ್ಡಾಯವಾಗಿ ಮಳೆನೀರು ಕೊಯ್ಲಿಗೆ ಸಂಬಂಧಿಸಿದಂತೆ ಪೂರ್ಣ ವಿವರಗಳನ್ನು ನಕ್ಷೆಯಲ್ಲಿ ಗುರುತಿಸಿ ಉದ್ದೇಶಿತ ಒಟ್ಟು ಕ್ಷೇತ್ರದಲ್ಲಿ ಯಾವುದೇ ರೀತಿಯ ಮಳೆನೀರು ವ್ಯರ್ಥವಾಗಿ ಹೊರಗೆ ಹೋಗದಂತೆ ಉದ್ದೇಶಿತ ಜಮೀನಿನಲ್ಲಿಯೇ ಭೂಮಿಯ ಒಳಗಡೆ ಇಂಗುವಂತೆ ಮಾಡಲು ವಿನ್ಯಾಸವನ್ನು ಸಿದ್ಧಪಡಿಸಿ ಪೂರ್ಣ ವಿವರಗಳನ್ನು ನಕ್ಷೆಯಲ್ಲಿ ಗುರುತಿಸಿ ತೋರಿಸತಕ್ಕದ್ದು.
8. ವಸತಿ ಯೋಜನೆಯಲ್ಲಿನ ಘನತ್ಯಾಜ್ಯಗಳನ್ನು ಹಸಿತ್ಯಾಜ್ಯ, ಒಣತ್ಯಾಜ್ಯ ಪ್ಲಾಸ್ಟಿಕ್ ಮತ್ತು ಇತ್ಯಾದಿಯಾಗಿ ವಿಂಗಡಿಸಿ, Compost ಮಾಡಲು ಸೂಕ್ತ ಸ್ಥಳವನ್ನು ಕಾಯ್ದಿರಿಸತಕ್ಕದ್ದು. ಹಾಗೂ Dual Piping System ಅನ್ನು ಸಹ ಅಳವಡಿಸತಕ್ಕದ್ದು.
9. ಪ್ರಸ್ತಾಪಿತ ಜಮೀನನ್ನು ಅಭಿವೃದ್ಧಿಪಡಿಸುವ ಸಂದರ್ಭದಲ್ಲಿ ಭೂಮಿಯ ಒಳಗಡೆ ಎಲೆಕ್ಟ್ರಿಕ್ ಕೇಬಲ್ ಗಳನ್ನು ಅಳವಡಿಸತಕ್ಕದ್ದು.
10. ನಾಲಾ ಬಫರ್ ಗಾಗಿ ಕಾಯ್ದಿರಿಸಿರುವ ಪ್ರದೇಶವನ್ನು ಸ್ಥಳೀಯ ಸಂಸ್ಥೆ ಅಥವಾ ಬೆಂಗಳೂರು ನೀರು ಸರಬರಾಜು ಮತ್ತು ಒಳಚರಂಡಿ ಮಂಡಳಿ ಇತರೆ ಸರ್ಕಾರಿ ಅಥವಾ ಸರ್ಕಾರೇತರ ಸಂಸ್ಥೆಗಳಿಂದ ಅಥವಾ ಒಳಚರಂಡಿ ವ್ಯವಸ್ಥೆಗಳು ಹಾಗೂ ರಸ್ತೆಯನ್ನು ಅಭಿವೃದ್ಧಿಪಡಿಸುವ ಸಂದರ್ಭದಲ್ಲಿ ಮುಫತ್ತಾಗಿ ಸಾರ್ವಜನಿಕ ಉಪಯೋಗಕ್ಕಾಗಿ ನೋಂದಾಯಿತ ಪರಿತ್ಯಾಜನಾ ಪತ್ರದ ಮೂಲಕ ಪ್ರಾಧಿಕಾರಕ್ಕೆ ಹಸ್ತಾಂತರಿಸತಕ್ಕದ್ದು.

21/9/11  
 ಡಿ. ಯೋ. ಸವ್ಯಾ


11. ಬಫರ್ ಪ್ರದೇಶದಲ್ಲಿ ಗಿಡ ಮರಗಳನ್ನು ಬೆಳಸತಕ್ಕದ್ದು.

ಠರಾವು ಸಂಖ್ಯೆ: 302/ 2015, ದಿನಾಂಕ 31.08.2015

**ವಿಷಯ:-** ಬೆಂಗಳೂರು ದಕ್ಷಿಣ ತಾಲ್ಲೂಕು, ಉತ್ತರಹಳ್ಳಿ ಹೋಬಳಿ, ಹೊಸಕೆರೆಹಳ್ಳಿ ಗ್ರಾಮದ ಸರ್ವೆ ನಂ.56/7 ರಲ್ಲಿ 08 ½ ಗುಂಟೆ ಮತ್ತು ಸರ್ವೆ ನಂ.56/8 ರಲ್ಲಿ 08.04 ಗುಂಟೆ ಒಟ್ಟು 17 ಗುಂಟೆ ಅಥವಾ 1719.89 ಚ.ಮೀ ವಿಸ್ತೀರ್ಣದ ಪ್ರದೇಶವು ವಸತಿ (ಪ್ರಧಾನ) ಸೆನ್ಸಿಟೀವ್ ವಲಯದಲ್ಲಿರುವುದರಿಂದ ಅಭಿವೃದ್ಧಿಗೆ ಅನುಮತಿ ನೀಡುವಂತೆ ಶ್ರೀ ಜಿ. ಬಸವರಾಜ್ ರವರ ಜಿ.ಪಿ.ಎ ದಾರರಾದ M/s. G.R Constructions ರವರು ಕೋರಿರುವ ಬಗ್ಗೆ.

ಸೆನ್ಸಿಟೀವ್ ವಲಯ ಉಪ ಸಮಿತಿ ಸಭೆಯ ಮುಂದೆ ಮಂಡಿಸಲಾದ ಟಿಪ್ಪಣಿಯನ್ನು ಪರಿಶೀಲಿಸಿ ಚರ್ಚಿಸಲಾಯಿತು. ಪ್ರಶ್ನಿತ ಪ್ರದೇಶವು ವ್ಯವಹಾರವಿಲ್ಲದ ನಾಲಾದಿಂದ ಸುಮಾರು 120 ಮೀ ದೂರದಲ್ಲಿದ್ದು, ಸರ್ವೆ ನಂ.56 ರ ಉತ್ತರದ ಅಂಚಿನಲ್ಲಿ ಪೂರ್ವ - ಪಶ್ಚಿಮದಲ್ಲಿ ಹರಿಯುವ ನಾಲಾದಿಂದಲೂ ದೂರದಲ್ಲಿರುವುದನ್ನು ಚರ್ಚೆಯ ಸಮಯದಲ್ಲಿ ಗಮನಿಸಲಾಯಿತು. ಹೀಗಾಗಿ ಉದ್ದೇಶಿತ ಬೆಳವಣಿಗೆಗಳಿಂದ ಯಾವುದೇ ಅಸಂಸ್ಕೃತ ತ್ಯಾಜ್ಯ ನೀರನ್ನು ನಾಲಾಗಳಿಗೆ ಬಿಡಬಾರದೆಂಬ ಷರತ್ತಿಗೊಳಪಡಿಸಿ, ಬೆಂಗಳೂರು ದಕ್ಷಿಣ ತಾಲ್ಲೂಕು, ಉತ್ತರಹಳ್ಳಿ ಹೋಬಳಿ, ಹೊಸಕೆರೆಹಳ್ಳಿ ಗ್ರಾಮದ ಸರ್ವೆ ನಂ.56/7 ಮತ್ತು 56/8 ರಲ್ಲಿನ ಸೆನ್ಸಿಟೀವ್ ವಲಯದಲ್ಲಿರುವ 1719.89 ಚ.ಮೀ ಪ್ರದೇಶದಲ್ಲಿ ಈ ಕೆಳಕಂಡ ಷರತ್ತಿಗೊಳಪಡಿಸಿ, ಅಭಿವೃದ್ಧಿಗೆ ಅನುಮತಿ ನೀಡಲು ತೀರ್ಮಾನಿಸಲಾಯಿತು.

- 1.ನದರಿ ಪ್ರದೇಶದಲ್ಲಿ ಅಭಿವೃದ್ಧಿ ಅಥವಾ ಕಟ್ಟಡ ನಿರ್ಮಾಣಗಳನ್ನು ಕೈಗೊಳ್ಳುವ ಪೂರ್ವದಲ್ಲಿ ಸಕ್ಷಮ ಪ್ರಾಧಿಕಾರದಿಂದ ಕರ್ನಾಟಕ ನಗರ ಮತ್ತು ಗ್ರಾಮಾಂತರ ಯೋಜನಾ ಕಾಯ್ದೆ 1961 ರ ಕಲಂ 15 ಮತ್ತು 17 ರಡಿಯಲ್ಲಿ ಸೂಕ್ತ ನಕ್ಷೆ ಅನುಮೋದನೆ ಮತ್ತು ಅನುಮತಿಯನ್ನು ಪಡೆಯತಕ್ಕದ್ದು.
2. ಸ್ವಾಭಾವಿಕವಾಗಿ ಇಳಿಮುಟ್ಟದ ಕಡೆ ಹೋಗುವ ಮಳೆ ನೀರನ್ನು ಡೈನ್ ಮುಖಾಂತರ ವ್ಯಾಲಿಗೆ ತಂದು ಸೇರಿಸುವುದು ಹಾಗೂ ನೀರು ಸರಾಗವಾಗಿ ಹರಿಯಲು ಸೂಕ್ತ ವ್ಯವಸ್ಥೆ ಮಾಡುವುದು.
3. ಕಟ್ಟಡ ನಕ್ಷೆ ಅನುಮೋದನೆ ಸಮಯದಲ್ಲಿ ತಳಮಹಡಿ ಅಗತ್ಯತೆ ಬಗ್ಗೆ Water table ನ ವರದಿ ಪಡೆದು ಅದಕ್ಕನುಗುಣವಾಗಿ ಕ್ರಮ ಜರುಗಿಸುವುದು.
4. ಅಭಿವೃದ್ಧಿ ಯೋಜನಾ ನಕ್ಷೆ ಹಾಗೂ ಕಟ್ಟಡ ನಕ್ಷೆಯನ್ನು ಸಕ್ಷಮ ಪ್ರಾಧಿಕಾರದಿಂದ ಅನುಮೋದಿಸಿಕೊಳ್ಳುವುದು.


  
2/9/15  
ಶ್ರೀ. ಯೋ. ಸವ್ಯಯ

  
Commissioner

5. ಪ್ರಶ್ನಿತ ಪ್ರದೇಶಕ್ಕೆ ಇರುವ ರಸ್ತೆಯ ಬಗ್ಗೆ ನಕ್ಷೆ ಮಂಜೂರಾತಿ ನೀಡುವ ಸಕ್ಷಮ ಪ್ರಾಧಿಕಾರವು ಪರಿಶೀಲಿಸಿಕೊಳ್ಳುವುದು.
6. ಕುಡಿಯುವ ನೀರು ವ್ಯವಸ್ಥೆಯನ್ನು ಹಾಗೂ ತ್ಯಾಜ್ಯ ನೀರು ವಿಲೇವಾರಿಗಾಗಿ Sewage Treatment Plant ಸಹಿತ ಒಳಚರಂಡಿ ವ್ಯವಸ್ಥೆಯನ್ನು ಅರ್ಜಿದಾರರೇ ಕಲ್ಪಿಸುವುದು.
7. ಪ್ರಸ್ತಾಪಿತ ಜಮೀನನ್ನು ಅಭಿವೃದ್ಧಿ ಪಡಿಸುವ ಸಂದರ್ಭದಲ್ಲಿ ಅರ್ಜಿದಾರರು ಕಡ್ಡಾಯವಾಗಿ ಮಳೆನೀರು ಕೊಯ್ಲಿಗೆ ಸಂಬಂಧಿಸಿದಂತೆ ಪೂರ್ಣ ವಿವರಗಳನ್ನು ನಕ್ಷೆಯಲ್ಲಿ ಗುರುತಿಸಿ ಉದ್ದೇಶಿತ ಒಟ್ಟು ಕ್ಷೇತ್ರದಲ್ಲಿ ಯಾವುದೇ ರೀತಿಯ ಮಳೆನೀರು ವ್ಯರ್ಥವಾಗಿ ಹೊರಗೆ ಹೋಗದಂತೆ ಉದ್ದೇಶಿತ ಜಮೀನಿನಲ್ಲಿಯೇ ಭೂಮಿಯ ಒಳಗಡೆ ಇಂಗುವಂತೆ ಮಾಡಲು ವಿನ್ಯಾಸವನ್ನು ಸಿದ್ಧಪಡಿಸಿ ಪೂರ್ಣ ವಿವರಗಳನ್ನು ನಕ್ಷೆಯಲ್ಲಿ ಗುರುತಿಸಿ ತೋರಿಸತಕ್ಕದ್ದು.
8. ವಸತಿ ಯೋಜನೆಯಲ್ಲಿನ ಘನತ್ಯಾಜ್ಯಗಳನ್ನು ಹಸಿತ್ಯಾಜ್ಯ, ಒಣತ್ಯಾಜ್ಯ ಪ್ಲಾಸ್ಟಿಕ್ ಮತ್ತು ಇತ್ಯಾದಿಯಾಗಿ ವಿಂಗಡಿಸಿ, Compost ಮಾಡಲು ಸೂಕ್ತ ಸ್ಥಳವನ್ನು ಕಾಯ್ದಿರಿಸತಕ್ಕದ್ದು. ಹಾಗೂ Dual Piping System ಅನ್ನು ಸಹ ಅಳವಡಿಸತಕ್ಕದ್ದು.
9. ಪ್ರಸ್ತಾಪಿತ ಜಮೀನನ್ನು ಅಭಿವೃದ್ಧಿಪಡಿಸುವ ಸಂದರ್ಭದಲ್ಲಿ ಭೂಮಿಯ ಒಳಗಡೆ ಎಲೆಕ್ಟ್ರಿಕ್ ಕೇಬಲ್ ಗಳನ್ನು ಅಳವಡಿಸತಕ್ಕದ್ದು.
10. ನಾಲಾ ಬಫರ್ ಗಾಗಿ ಕಾಯ್ದಿರಿಸಿರುವ ಪ್ರದೇಶವನ್ನು ಸ್ಥಳೀಯ ಸಂಸ್ಥೆ ಅಥವಾ ಬೆಂಗಳೂರು ನೀರು ಸರಬರಾಜು ಮತ್ತು ಒಳಚರಂಡಿ ಮಂಡಳಿ ಇತರೆ ಸರ್ಕಾರಿ ಅಥವಾ ಸರ್ಕಾರೇತರ ಸಂಸ್ಥೆಗಳಿಂದ ಅಥವಾ ಒಳಚರಂಡಿ ವ್ಯವಸ್ಥೆಗಳು ಹಾಗೂ ರಸ್ತೆಯನ್ನು ಅಭಿವೃದ್ಧಿಪಡಿಸುವ ಸಂದರ್ಭದಲ್ಲಿ ಮುಘತ್ತಾಗಿ ಸಾರ್ವಜನಿಕ ಉಪಯೋಗಕ್ಕಾಗಿ ನೋಂದಾಯಿತ ಪರಿತ್ಯಾಜನಾ ಪತ್ರದ ಮೂಲಕ ಪ್ರಾಧಿಕಾರಕ್ಕೆ ಹಸ್ತಾಂತರಿಸತಕ್ಕದ್ದು.
11. ಬಫರ್ ಪ್ರದೇಶದಲ್ಲಿ ಗಿಡ ಮರಗಳನ್ನು ಬೆಳಸತಕ್ಕದ್ದು.

**ಠರಾವು ಸಂಖ್ಯೆ: 303/ 2015, ದಿನಾಂಕ 31.08.2015**


**ವಿಷಯ:-** ಬೆಂಗಳೂರು ಪೂರ್ವ ತಾಲ್ಲೂಕು, ಕೆ.ಆರ್.ಪುರಂ ಹೋಬಳಿ, ಬಸವನಪುರ ಗ್ರಾಮದ ಸರ್ವೆ ನಂ.1(p), 7/2(p), 9(p), 10, 11, 12, 13(p), 13/2(p), 16/3(p), 16/4(p), 16/5(p), 16/6(p) ರಲ್ಲಿನ 17 ಎಕರೆ 09.10 ಗುಂಟೆ ಪೈಕಿ 13ಗುಂಟೆ ಖರಾಬು ಹೊರತುಪಡಿಸಿ ಉಳಿದ 16 ಎಕರೆ 36.10 ಗುಂಟೆ ಅಥವಾ 68,401.42 ಚ.ಮೀ ವಿಸ್ತೀರ್ಣದ ಪೈಕಿ (ವಸತಿ ಪ್ರಧಾನ) ಸೆನ್ಸಿಟೀವ್ ವಲಯದಲ್ಲಿರುವ 34176.13 ಚ.ಮೀ ವಿಸ್ತೀರ್ಣದ ಪ್ರದೇಶದಲ್ಲಿ ಅಭಿವೃದ್ಧಿಗಳನ್ನು ಅನುಮತಿಸಲು ಪರಿಗಣಿಸುವಂತೆ ಅರ್ಜಿದಾರರಾದ M/s. Navya Infrastructure Pvt., Ltd.,

  
2/9/15  
ಶ್ರೀ. ಯೋ. ಸದಸ್ಯ

M/s. Patel Engineering Ltd., A. Venkata Ramana ಮತ್ತು  
R. Venkatarama Rao ರವರು ಕೋರಿರುವ ಬಗ್ಗೆ.

ಸೆನ್ಸಿಟೀವ್ ವಲಯ ಉಪ ಸಮಿತಿ ಸಭೆಯ ಮುಂದೆ ಮಂಡಿಸಲಾದ ಟಿಪ್ಪಣಿಯನ್ನು ಪರಿಶೀಲಿಸಿ  
ಚರ್ಚಿಸಲಾಯಿತು. ಪ್ರಶ್ನಿತ ಪ್ರದೇಶದಲ್ಲಿನ ಕೆರೆಯ ಅಂಚಿನಿಂದ 30.00 ಮೀ ಬಫರ್ ಕಾಯ್ದಿರಿಸುವ, ಸ್ವತ್ತಿನ  
ಉತ್ತರ ಭಾಗದಲ್ಲಿನ ಸೆಕೆಂಡರಿ ನಾಲಾ ಮಧ್ಯ ಭಾಗದಿಂದ ಕನಿಷ್ಠ 25.00 ಮೀ ಬಫರ್ ಅನ್ನು ಕಾಯ್ದಿರಿಸುವ,  
ಗ್ರಾಮ ನಕ್ಷೆಯಂತೆ ಸರ್ವೆ ನಂ.9, 13 , ಮತ್ತು 16 ರ ಪೈಕಿ ಉತ್ತರದಿಂದ ದಕ್ಷಿಣದ ಕಡೆಗೆ ಎರಡು ಹಳ್ಳಗಳು  
ಹಾಗೂ ದಕ್ಷಿಣ ಭಾಗದಲ್ಲಿ ಇರುವ ಕೆರೆಗೆ ನೀರು ಹರಿಯುವುದರಿಂದ , ಸದರಿ ಹಳ್ಳದ ಮಧ್ಯ ಭಾಗದಿಂದ ಎರಡು  
ಬದಿಗಳಲ್ಲಿ ಕನಿಷ್ಠ 15.00 ಮೀ ಅಗತ್ಯ ಬಫರ್ ಕಾಯ್ದಿರಿಸುವ ಷರತ್ತಿಗೊಳಪಡಿಸಿ, ಮತ್ತು ಸದರಿ ಪ್ರದೇಶದಲ್ಲಿ  
ಉದ್ದೇಶಿತ ಬೆಳವಣಿಗೆಗಳಿಂದ ಯಾವುದೇ ಅಸಂಸ್ಕರಿಸಿತ ತ್ಯಾಜ್ಯ ನೀರನ್ನು ಹೊರಬಿಡದೇ ಇರುವ ನಿಬಂಧನೆ  
ಹಾಗೂ ಈ ಕೆಳಕಂಡ ಷರತ್ತುಗಳನ್ನು ವಿಧಿಸಿ, ಬೆಂಗಳೂರು ಪೂರ್ವ ತಾಲ್ಲೂಕು, ಕೆ.ಆರ್.ಪುರಂ ಹೋಬಳಿ,  
ಬಸವನಪುರ ಗ್ರಾಮದ ಸರ್ವೆ ನಂ.1(p), 7/2(p), 9(p), 10, 11, 12, 13(p), 13/2(p), 16/3(p),  
16/4(p), 16/5(p), 16/6(p) ರಲ್ಲಿನ 17 ಎಕರೆ 09.10 ಗುಂಟೆ ಪೈಕಿ 13ಗುಂಟೆ ಖರಾಬು ಹೊರತುಪಡಿಸಿ  
ಉಳಿದ 16 ಎಕರೆ 36.10 ಗುಂಟೆ ಅಥವಾ 68,401.42 ಚ.ಮೀ ವಿಸ್ತೀರ್ಣದ ಪೈಕಿ, ವಸತಿ (ಪ್ರಧಾನ)  
ಸೆನ್ಸಿಟೀವ್ ಗಾಗಿ ಕಾಯ್ದಿರಿಸಿರುವ 34176.13ಚ.ಮೀ ವಿಸ್ತೀರ್ಣದ ಪ್ರದೇಶದಲ್ಲಿ ಅಭಿವೃದ್ಧಿಗಳನ್ನು ಅನುಮತಿಸಲು  
ತೀರ್ಮಾನಿಸಲಾಯಿತು.

- 1.ಸದರಿ ಪ್ರದೇಶದಲ್ಲಿ ಅಭಿವೃದ್ಧಿ ಅಥವಾ ಕಟ್ಟಡ ನಿರ್ಮಾಣಗಳನ್ನು ಕೈಗೊಳ್ಳುವ ಪೂರ್ವದಲ್ಲಿ ಸಕ್ಷಮ  
ಪ್ರಾಧಿಕಾರದಿಂದ ಕರ್ನಾಟಕ ನಗರ ಮತ್ತು ಗ್ರಾಮಾಂತರ ಯೋಜನಾ ಕಾಯ್ದೆ 1961 ರ ಕಲಂ 15 ಮತ್ತು  
17 ರಡಿಯಲ್ಲಿ ಸೂಕ್ತ ನಕ್ಷೆ ಅನುಮೋದನೆ ಮತ್ತು ಅನುಮತಿಯನ್ನು ಪಡೆಯತಕ್ಕದ್ದು.
2. ಸ್ವಾಭಾವಿಕವಾಗಿ ಇಳಿಮಟ್ಟದ ಕಡೆ ಹೋಗುವ ಮಳೆ ನೀರನ್ನು ಡೈನ್ ಮುಖಾಂತರ ವ್ಯಾಲಿಗೆ ತಂದು  
ಸೇರಿಸುವುದು ಹಾಗೂ ನೀರು ಸರಾಗವಾಗಿ ಹರಿಯಲು ಸೂಕ್ತ ವ್ಯವಸ್ಥೆ ಮಾಡುವುದು.
3. ಕಟ್ಟಡ ನಕ್ಷೆ ಅನುಮೋದನೆ ಸಮಯದಲ್ಲಿ ತಳಮಹಡಿ ಅಗತ್ಯತೆ ಬಗ್ಗೆ Water table ನ ವರದಿ ಪಡೆದು  
ಅದಕ್ಕನುಗುಣವಾಗಿ ಕ್ರಮ ಜರುಗಿಸುವುದು.
4. ಅಭಿವೃದ್ಧಿ ಯೋಜನಾ ನಕ್ಷೆ ಹಾಗೂ ಕಟ್ಟಡ ನಕ್ಷೆಯನ್ನು ಸಕ್ಷಮ ಪ್ರಾಧಿಕಾರದಿಂದ  
ಅನುಮೋದಿಸಿಕೊಳ್ಳುವುದು.
5. ಪ್ರಶ್ನಿತ ಪ್ರದೇಶಕ್ಕೆ ಇರುವ ರಸ್ತೆಯ ಬಗ್ಗೆ ನಕ್ಷೆ ಮಂಜೂರಾತಿ ನೀಡುವ ಸಕ್ಷಮ ಪ್ರಾಧಿಕಾರವು  
ಪರಿಶೀಲಿಸಿಕೊಳ್ಳುವುದು.


  
2/9/15  
A. Venkata Ramana

  
Commissioner

6. ಕುಡಿಯುವ ನೀರು ವ್ಯವಸ್ಥೆಯನ್ನು ಹಾಗೂ ತ್ಯಾಜ್ಯ ನೀರು ವಿಲೇವಾರಿಗಾಗಿ Sewage Treatment Plant ಸಹಿತ ಒಳಚರಂಡಿ ವ್ಯವಸ್ಥೆಯನ್ನು ಅರ್ಜಿದಾರರೇ ಕಲ್ಪಿಸುವುದು.
7. ಪ್ರಸ್ತಾಪಿತ ಜಮೀನನ್ನು ಅಭಿವೃದ್ಧಿ ಪಡಿಸುವ ಸಂದರ್ಭದಲ್ಲಿ ಅರ್ಜಿದಾರರು ಕಡ್ಡಾಯವಾಗಿ ಮಳೆನೀರು ಕೊಯ್ಲಿಗೆ ಸಂಬಂಧಿಸಿದಂತೆ ಪೂರ್ಣ ವಿವರಗಳನ್ನು ನಕ್ಷೆಯಲ್ಲಿ ಗುರುತಿಸಿ ಉದ್ದೇಶಿತ ಒಟ್ಟು ಕ್ಷೇತ್ರದಲ್ಲಿ ಯಾವುದೇ ರೀತಿಯ ಮಳೆನೀರು ವ್ಯರ್ಥವಾಗಿ ಹೊರಗೆ ಹೋಗದಂತೆ ಉದ್ದೇಶಿತ ಜಮೀನಿನಲ್ಲಿಯೇ ಭೂಮಿಯ ಒಳಗಡೆ ಇಂಗುವಂತೆ ಮಾಡಲು ವಿನ್ಯಾಸವನ್ನು ಸಿದ್ಧಪಡಿಸಿ ಪೂರ್ಣ ವಿವರಗಳನ್ನು ನಕ್ಷೆಯಲ್ಲಿ ಗುರುತಿಸಿ ತೋರಿಸತಕ್ಕದ್ದು.
8. ವಸತಿ ಯೋಜನೆಯಲ್ಲಿನ ಘನತ್ಯಾಜ್ಯಗಳನ್ನು ಹಸಿತ್ಯಾಜ್ಯ, ಒಣತ್ಯಾಜ್ಯ ಪ್ಲಾಸ್ಟಿಕ್ ಮತ್ತು ಇತ್ಯಾದಿಯಾಗಿ ವಿಂಗಡಿಸಿ, Compost ಮಾಡಲು ಸೂಕ್ತ ಸ್ಥಳವನ್ನು ಕಾಯ್ದಿರಿಸತಕ್ಕದ್ದು. ಹಾಗೂ Dual Piping System ಅನ್ನು ಸಹ ಅಳವಡಿಸತಕ್ಕದ್ದು.
9. ಪ್ರಸ್ತಾಪಿತ ಜಮೀನನ್ನು ಅಭಿವೃದ್ಧಿಪಡಿಸುವ ಸಂದರ್ಭದಲ್ಲಿ ಭೂಮಿಯ ಒಳಗಡೆ ಎಲೆಕ್ಟ್ರಿಕ್ ಕೇಬಲ್ ಗಳನ್ನು ಅಳವಡಿಸತಕ್ಕದ್ದು.
10. ನಾಲಾ ಬಫರ್ ಗಾಗಿ ಕಾಯ್ದಿರಿಸಿರುವ ಪ್ರದೇಶವನ್ನು ಸ್ಥಳೀಯ ಸಂಸ್ಥೆ ಅಥವಾ ಬೆಂಗಳೂರು ನೀರು ಸರಬರಾಜು ಮತ್ತು ಒಳಚರಂಡಿ ಮಂಡಳಿ ಇತರೆ ಸರ್ಕಾರಿ ಅಥವಾ ಸರ್ಕಾರೇತರ ಸಂಸ್ಥೆಗಳಿಂದ ಅಥವಾ ಒಳಚರಂಡಿ ವ್ಯವಸ್ಥೆಗಳು ಹಾಗೂ ರಸ್ತೆಯನ್ನು ಅಭಿವೃದ್ಧಿಪಡಿಸುವ ಸಂದರ್ಭದಲ್ಲಿ ಮುಫತ್ತಾಗಿ ಸಾರ್ವಜನಿಕ ಉಪಯೋಗಕ್ಕಾಗಿ ನೋಂದಾಯಿತ ಪರಿತ್ಯಾಜನಾ ಪತ್ರದ ಮೂಲಕ ಪ್ರಾಧಿಕಾರಕ್ಕೆ ಹಸ್ತಾಂತರಿಸತಕ್ಕದ್ದು.
11. ಬಫರ್ ಪ್ರದೇಶದಲ್ಲಿ ಗಿಡ ಮರಗಳನ್ನು ಬೆಳಸತಕ್ಕದ್ದು.

**ಠರಾವು ಸಂಖ್ಯೆ: 304/ 2015, ದಿನಾಂಕ 31.08.2015**

**ವಿಷಯ:-** ಬೆಂಗಳೂರು ಪೂರ್ವ ತಾಲ್ಲೂಕು, ಬಿದರಹಳ್ಳಿ ಹೋಬಳಿ, ಚನ್ನಸಂದ್ರ ಗ್ರಾಮದ ಸರ್ವೆ ನಂ.35/1 ರಲ್ಲಿ 1 ಎಕರೆ 14 ಗುಂಟೆ ಮತ್ತು 35/2 ರಲ್ಲಿನ 01 ಎಕರೆ 10 ಗುಂಟೆ ಒಟ್ಟು 02 ಎಕರೆ 24 ಗುಂಟೆ ಅಥವಾ 10521.74 ಚ.ಮೀ ವಿಸ್ತೀರ್ಣದ ಪೈಕಿ ವಸತಿ (ಪ್ರಧಾನ) ವಲಯದಲ್ಲಿರುವ 8073.84 ಚ.ಮೀ ವಿಸ್ತೀರ್ಣದ ಪ್ರದೇಶವನ್ನು ಸೆನ್ಸಿಟೀವ್ ವಲಯದಿಂದ ವಿಮುಕ್ತಿಗೊಳಿಸಿ ಅಭಿವೃದ್ಧಿಗಳನ್ನು ಅನುಮತಿಸುವ ಸಂಬಂಧ ಅರ್ಜಿದಾರರಾದ M/s. United Infrastructures ನ ಪಾಲುದಾರರಾದ ಶ್ರೀ ಆರ್. ಜಿ. ಗಂಗಾಧರ್ ಮತ್ತು ಶ್ರೀ ವಿಜಯ್ ಕುಮಾರ್ ಎಚ್.ಎಂ ರವರು ಕೋರಿರುವ ಬಗ್ಗೆ.


  
2/9/11  
ಶ್ರೀ. ಜಿ.ಎ. ಸದಸ್ಯರು

  
Commissioner



ಸೆನ್ಸಿಟೀವ್ ವಲಯ ಉಪ ಸಮಿತಿ ಸಭೆಯ ಮುಂದೆ ಮಂಡಿಸಲಾದ ಟಿಪ್ಪಣಿಯನ್ನು ಪರಿಶೀಲಿಸಿ ಚರ್ಚಿಸಲಾಯಿತು. ಸಭೆಯಲ್ಲಿ ಚರ್ಚಿಸಿದಂತೆ, ಪ್ರಶ್ನಿತ ಪ್ರದೇಶವು RMP-2015 ರಲ್ಲಿ ವಸತಿ (ಪ್ರಧಾನ) ಸೆನ್ಸಿಟೀವ್ ಗಾಗಿ ವರ್ಗೀಕರಿಸಿದ್ದು, ಪ್ರಶ್ನಿತ ಪ್ರದೇಶದ ಪೂರ್ವ ಭಾಗದಲ್ಲಿರುವ ಪೈಮರಿ ನಾಲಾ ಮಧ್ಯಭಾಗದಿಂದ 50.00 ಮೀ ಬಫರ್ ಕಾಯ್ದಿರಿಸುವ ಹಾಗೂ RMP-2015 ರಂತೆ ವ್ಯವಸಾಯ ವಲಯವನ್ನು ಯಥಾವತ್ತಾಗಿ ಕಾಯ್ದಿರಿಸುವ ಮತ್ತು ಉದ್ದೇಶಿತ ಬೆಳವಣಿಗೆಗಳಿಂದ ಯಾವುದೇ ಅಸಂಸ್ಕರಿಸಿತ ತ್ಯಾಜ್ಯ ನೀರನ್ನು ಹೊರಬಿಡದೇ ಇರುವ ನಿಭಂದನೆ ಹಾಗೂ ಈ ಕೆಳಕಂಡ ಷರತ್ತುಗಳನ್ನು ವಿಧಿಸಿ, ಬೆಂಗಳೂರು ಪೂರ್ವ ತಾಲ್ಲೂಕು, ಬಿದರಹಳ್ಳಿ ಹೋಬಳಿ, ಚನ್ನಸಂದ್ರ ಗ್ರಾಮದ ಸರ್ವೆ ನಂ.35/1, 35/2 ರಲ್ಲಿನ ಒಟ್ಟು 02 ಎಕರೆ 24ಗುಂಟೆ (10521.74ಚ.ಮೀ) ಪೈಕಿ ವ್ಯವಸಾಯ ವಲಯಕ್ಕಾಗಿ ಕಾಯ್ದಿರಿಸಿರುವ ವಿಸ್ತೀರ್ಣವನ್ನು ಹೊರತುಪಡಿಸಿ, ವಸತಿ (ಪ್ರಧಾನ) ಸೆನ್ಸಿಟೀವ್ ಗಾಗಿ ಕಾಯ್ದಿರಿಸಿರುವ 8073.84ಚ.ಮೀ ವಿಸ್ತೀರ್ಣದ ಪ್ರದೇಶದಲ್ಲಿ ಅಭಿವೃದ್ಧಿಗಳನ್ನು ಅನುಮತಿಸಲು ತೀರ್ಮಾನಿಸಲಾಯಿತು.

1. ಸದರಿ ಪ್ರದೇಶದಲ್ಲಿ ಅಭಿವೃದ್ಧಿ ಅಥವಾ ಕಟ್ಟಡ ನಿರ್ಮಾಣಗಳನ್ನು ಕೈಗೊಳ್ಳುವ ಪೂರ್ವದಲ್ಲಿ ಸಕ್ಷಮ ಪ್ರಾಧಿಕಾರದಿಂದ ಕರ್ನಾಟಕ ನಗರ ಮತ್ತು ಗ್ರಾಮಾಂತರ ಯೋಜನಾ ಕಾಯ್ದೆ 1961 ರ ಕಲಂ 15 ಮತ್ತು 17 ರಡಿಯಲ್ಲಿ ಸೂಕ್ತ ನಕ್ಷೆ ಅನುಮೋದನೆ ಮತ್ತು ಅನುಮತಿಯನ್ನು ಪಡೆಯತಕ್ಕದ್ದು.
2. ಸ್ವಾಭಾವಿಕವಾಗಿ ಇಳಿಮಟ್ಟದ ಕಡೆ ಹೋಗುವ ಮಳೆ ನೀರನ್ನು ಡೈನ್ ಮುಖಾಂತರ ವ್ಯಾಲಿಗೆ ತಂದು ಸೇರಿಸುವುದು ಹಾಗೂ ನೀರು ಸರಾಗವಾಗಿ ಹರಿಯಲು ಸೂಕ್ತ ವ್ಯವಸ್ಥೆ ಮಾಡುವುದು.
3. ಕಟ್ಟಡ ನಕ್ಷೆ ಅನುಮೋದನೆ ಸಮಯದಲ್ಲಿ ತಳಮಹಡಿ ಅಗತ್ಯತೆ ಬಗ್ಗೆ Water table ನ ವರದಿ ಪಡೆದು ಅದಕ್ಕನುಗುಣವಾಗಿ ಕ್ರಮ ಜರುಗಿಸುವುದು.
4. ಅಭಿವೃದ್ಧಿ ಯೋಜನಾ ನಕ್ಷೆ ಹಾಗೂ ಕಟ್ಟಡ ನಕ್ಷೆಯನ್ನು ಸಕ್ಷಮ ಪ್ರಾಧಿಕಾರದಿಂದ ಅನುಮೋದಿಸಿಕೊಳ್ಳುವುದು.
5. ಪ್ರಶ್ನಿತ ಪ್ರದೇಶಕ್ಕೆ ಇರುವ ರಸ್ತೆಯ ಬಗ್ಗೆ ನಕ್ಷೆ ಮಂಜೂರಾತಿ ನೀಡುವ ಸಕ್ಷಮ ಪ್ರಾಧಿಕಾರವು ಪರಿಶೀಲಿಸಿಕೊಳ್ಳುವುದು.
6. ಕುಡಿಯುವ ನೀರು ವ್ಯವಸ್ಥೆಯನ್ನು ಹಾಗೂ ತ್ಯಾಜ್ಯ ನೀರು ವಿಲೇವಾರಿಗಾಗಿ Sewage Treatment Plant ಸಹಿತ ಒಳಚರಂಡಿ ವ್ಯವಸ್ಥೆಯನ್ನು ಅರ್ಜಿದಾರರೇ ಕಲ್ಪಿಸುವುದು.
7. ಪ್ರಸ್ತಾಪಿತ ಜಮೀನನ್ನು ಅಭಿವೃದ್ಧಿ ಪಡಿಸುವ ಸಂದರ್ಭದಲ್ಲಿ ಅರ್ಜಿದಾರರು ಕಡ್ಡಾಯವಾಗಿ ಮಳೆನೀರು ಕೊಯ್ಲಿಗೆ ಸಂಬಂಧಿಸಿದಂತೆ ಪೂರ್ಣ ವಿವರಗಳನ್ನು ನಕ್ಷೆಯಲ್ಲಿ ಗುರುತಿಸಿ ಉದ್ದೇಶಿತ ಒಟ್ಟು ಕ್ಷೇತ್ರದಲ್ಲಿ ಯಾವುದೇ ರೀತಿಯ ಮಳೆನೀರು ವ್ಯರ್ಥವಾಗಿ ಹೊರಗೆ ಹೋಗದಂತೆ ಉದ್ದೇಶಿತ ಜಮೀನಿನಲ್ಲಿಯೇ

  
2/9/15  
ಶ್ರೀ. ಡಾ. ಸತ್ಯಾ

  
Commissioner


ಭೂಮಿಯ ಒಳಗಡೆ ಇಂಗುವಂತೆ ಮಾಡಲು ವಿನ್ಯಾಸವನ್ನು ಸಿದ್ಧಪಡಿಸಿ ಪೂರ್ಣ ವಿವರಗಳನ್ನು ನಕ್ಷೆಯಲ್ಲಿ ಗುರುತಿಸಿ ತೋರಿಸತಕ್ಕದ್ದು.

8. ವಸತಿ ಯೋಜನೆಯಲ್ಲಿನ ಘನತ್ಯಾಜ್ಯಗಳನ್ನು ಹಸಿತ್ಯಾಜ್ಯ, ಒಣತ್ಯಾಜ್ಯ ಪ್ಲಾಸ್ಟಿಕ್ ಮತ್ತು ಇತ್ಯಾದಿಯಾಗಿ ವಿಂಗಡಿಸಿ, Compost ಮಾಡಲು ಸೂಕ್ತ ಸ್ಥಳವನ್ನು ಕಾಯ್ದಿರಿಸತಕ್ಕದ್ದು. ಹಾಗೂ Dual Piping System ಅನ್ನು ಸಹ ಅಳವಡಿಸತಕ್ಕದ್ದು.
9. ಪ್ರಸ್ತಾಪಿತ ಜಮೀನನ್ನು ಅಭಿವೃದ್ಧಿಪಡಿಸುವ ಸಂದರ್ಭದಲ್ಲಿ ಭೂಮಿಯ ಒಳಗಡೆ ಎಲೆಕ್ಟ್ರಿಕ್ ಕೇಬಲ್ ಗಳನ್ನು ಅಳವಡಿಸತಕ್ಕದ್ದು.
10. ನಾಲಾ ಬಫರ್ ಗಾಗಿ ಕಾಯ್ದಿರಿಸಿರುವ ಪ್ರದೇಶವನ್ನು ಸ್ಥಳೀಯ ಸಂಸ್ಥೆ ಅಥವಾ ಬೆಂಗಳೂರು ನೀರು ಸರಬರಾಜು ಮತ್ತು ಒಳಚರಂಡಿ ಮಂಡಳಿ ಇತರೆ ಸರ್ಕಾರಿ ಅಥವಾ ಸರ್ಕಾರೇತರ ಸಂಸ್ಥೆಗಳಿಂದ ಅಥವಾ ಒಳಚರಂಡಿ ವ್ಯವಸ್ಥೆಗಳು ಹಾಗೂ ರಸ್ತೆಯನ್ನು ಅಭಿವೃದ್ಧಿಪಡಿಸುವ ಸಂದರ್ಭದಲ್ಲಿ ಮುಫತ್ತಾಗಿ ಸಾರ್ವಜನಿಕ ಉಪಯೋಗಕ್ಕಾಗಿ ನೋಂದಾಯಿತ ಪರಿತ್ಯಾಜನಾ ಪತ್ರದ ಮೂಲಕ ಪ್ರಾಧಿಕಾರಕ್ಕೆ ಹಸ್ತಾಂತರಿಸತಕ್ಕದ್ದು.
11. ಬಫರ್ ಪ್ರದೇಶದಲ್ಲಿ ಗಿಡ ಮರಗಳನ್ನು ಬೆಳಸತಕ್ಕದ್ದು.

**ಠರಾವು ಸಂಖ್ಯೆ: 305/ 2015, ದಿನಾಂಕ 31.08.2015**


**ವಿಷಯ:-** ಬೆಂಗಳೂರು ಪೂರ್ವ ತಾಲ್ಲೂಕು, ಬಿದರಹಳ್ಳಿ ಹೋಬಳಿ, ದೊಮ್ಮಸಂದ್ರ ಗ್ರಾಮದ ಸರ್ವೆ ನಂ.82/1, 82/2, 83/2 ಮತ್ತು 83/3 ರಲ್ಲಿನ ಒಟ್ಟು 01 ಎಕರೆ 10 ಗುಂಟೆ ಅಥವಾ 5058.52 ಚ.ಮೀ ವಿಸ್ತೀರ್ಣದ ಪೈಕಿ 4687.92ಚ.ಮೀ ವಿಸ್ತೀರ್ಣದ ಪ್ರದೇಶದಲ್ಲಿ ಅಭಿವೃದ್ಧಿಗಳನ್ನು ಅನುಮತಿಸಲು ಪರಿಗಣಿಸುವಂತೆ ಅರ್ಜಿದಾರರಾದ Smt Harika Katikaneni ಮತ್ತು Sri Venapally Swaruparani ರವರುಗಳು ಕೋರಿರುವ ಬಗ್ಗೆ.

ಸೆನ್ಸಿಟೀವ್ ವಲಯ ಉಪ ಸಮಿತಿ ಸಭೆಯ ಮುಂದೆ ಮಂಡಿಸಲಾದ ಟಿಪ್ಪಣಿಯನ್ನು ಪರಿಶೀಲಿಸಿ ಚರ್ಚಿಸಲಾಯಿತು. ಸಭೆಯಲ್ಲಿ ಚರ್ಚಿಸಿದಂತೆ, ಪ್ರಶ್ನಿತ ಪ್ರದೇಶದ ವಾಸ್ತವಾಂಶದಂತೆ ದಕ್ಷಿಣ ಭಾಗದಲ್ಲಿ ಇರುವ ನಾಲಾ ಮಧ್ಯಭಾಗದಿಂದ ಕನಿಷ್ಠ 15.ಮೀ ಅಗಲದ ಬಫರ್ ಕಾಯ್ದಿರಿಸುವ ನಿಬಂಧನೆ ವಿಧಿಸಿ, RMP-2015 ರಂತೆ ರಸ್ತೆ ಅಗಲೀಕರಣಕ್ಕೆ ಬಿಡಬೇಕಾದ ಜಾಗವನ್ನು ಯಥಾರೀತಿ ಕಾಯ್ದಿರಿಸುವ ಷರತ್ತಿಗೊಳಪಡಿಸಿ, ಉದ್ದೇಶಿತ ಬೆಳವಣಿಗೆಗಳಿಂದ ಯಾವುದೇ ಅಸಂಸ್ಕರಿಸಿತ ತ್ಯಾಜ್ಯ ನೀರನ್ನು ಹೊರಬಿಡದೇ ಇರುವ ನಿಬಂಧನೆ ಹಾಗೂ ಈ ಕೆಳಕಂಡ ಷರತ್ತುಗಳನ್ನು ವಿಧಿಸಿ, ಬೆಂಗಳೂರು ಪೂರ್ವ ತಾಲ್ಲೂಕು, ಬಿದರಹಳ್ಳಿ ಹೋಬಳಿ, ದೊಮ್ಮಸಂದ್ರ

  
21/9/11  
ರೈ. ಟಿ.ಎ. ಸಿದ್ಧಯ್ಯ

ಗ್ರಾಮದ ಸರ್ವೆ ನಂ.82/1, 82/2, 83/2 ಮತ್ತು 83/3 ರಲ್ಲಿನ ವಸತಿ (ಪ್ರಧಾನ) ಸೆನ್ಸಿಟೀವ್ ಗಾಗಿ ಕಾಯ್ದಿರಿಸಿರುವ 4687.92ಚ.ಮೀ ವಿಸ್ತೀರ್ಣದ ಪ್ರದೇಶದಲ್ಲಿ ಅಭಿವೃದ್ಧಿಗಳನ್ನು ಅನುಮತಿಸಲು ತೀರ್ಮಾನಿಸಲಾಯಿತು.

1. ನದರಿ ಪ್ರದೇಶದಲ್ಲಿ ಅಭಿವೃದ್ಧಿ ಅಥವಾ ಕಟ್ಟಡ ನಿರ್ಮಾಣಗಳನ್ನು ಕೈಗೊಳ್ಳುವ ಪೂರ್ವದಲ್ಲಿ ಸಕ್ಷಮ ಪ್ರಾಧಿಕಾರದಿಂದ ಕರ್ನಾಟಕ ನಗರ ಮತ್ತು ಗ್ರಾಮಾಂತರ ಯೋಜನಾ ಕಾಯ್ದೆ 1961 ರ ಕಲಂ 15 ಮತ್ತು 17 ರಡಿಯಲ್ಲಿ ಸೂಕ್ತ ನಕ್ಷೆ ಅನುಮೋದನೆ ಮತ್ತು ಅನುಮತಿಯನ್ನು ಪಡೆಯತಕ್ಕದ್ದು.
2. ಸ್ವಾಭಾವಿಕವಾಗಿ ಇಳಿಮಟ್ಟದ ಕಡೆ ಹೋಗುವ ಮಳೆ ನೀರನ್ನು ಡೈನ್ ಮುಖಾಂತರ ವ್ಯಾಲಿಗೆ ತಂದು ಸೇರಿಸುವುದು ಹಾಗೂ ನೀರು ಸರಾಗವಾಗಿ ಹರಿಯಲು ಸೂಕ್ತ ವ್ಯವಸ್ಥೆ ಮಾಡುವುದು.
3. ಕಟ್ಟಡ ನಕ್ಷೆ ಅನುಮೋದನೆ ಸಮಯದಲ್ಲಿ ತಳಮಹಡಿ ಅಗತ್ಯತೆ ಬಗ್ಗೆ Water table ನ ವರದಿ ಪಡೆದು ಅದಕ್ಕನುಗುಣವಾಗಿ ಕ್ರಮ ಜರುಗಿಸುವುದು.
4. ಅಭಿವೃದ್ಧಿ ಯೋಜನಾ ನಕ್ಷೆ ಹಾಗೂ ಕಟ್ಟಡ ನಕ್ಷೆಯನ್ನು ಸಕ್ಷಮ ಪ್ರಾಧಿಕಾರದಿಂದ ಅನುಮೋದಿಸಿಕೊಳ್ಳುವುದು.
5. ಪ್ರಶ್ನಿತ ಪ್ರದೇಶಕ್ಕೆ ಇರುವ ರಸ್ತೆಯ ಬಗ್ಗೆ ನಕ್ಷೆ ಮಂಜೂರಾತಿ ನೀಡುವ ಸಕ್ಷಮ ಪ್ರಾಧಿಕಾರವು ಪರಿಶೀಲಿಸಿಕೊಳ್ಳುವುದು.
6. ಕುಡಿಯುವ ನೀರು ವ್ಯವಸ್ಥೆಯನ್ನು ಹಾಗೂ ತ್ಯಾಜ್ಯ ನೀರು ವಿಲೇವಾರಿಗಾಗಿ Sewage Treatment Plant ಸಹಿತ ಒಳಚರಂಡಿ ವ್ಯವಸ್ಥೆಯನ್ನು ಅರ್ಜಿದಾರರೇ ಕಲ್ಪಿಸುವುದು.
7. ಪ್ರಸ್ತಾಪಿತ ಜಮೀನನ್ನು ಅಭಿವೃದ್ಧಿ ಪಡಿಸುವ ಸಂದರ್ಭದಲ್ಲಿ ಅರ್ಜಿದಾರರು ಕಡ್ಡಾಯವಾಗಿ ಮಳೆನೀರು ಕೊಯ್ಲಿಗೆ ಸಂಬಂಧಿಸಿದಂತೆ ಪೂರ್ಣ ವಿವರಗಳನ್ನು ನಕ್ಷೆಯಲ್ಲಿ ಗುರುತಿಸಿ ಉದ್ದೇಶಿತ ಒಟ್ಟು ಕ್ಷೇತ್ರದಲ್ಲಿ ಯಾವುದೇ ರೀತಿಯ ಮಳೆನೀರು ವ್ಯರ್ಥವಾಗಿ ಹೊರಗೆ ಹೋಗದಂತೆ ಉದ್ದೇಶಿತ ಜಮೀನಿನಲ್ಲಿಯೇ ಭೂಮಿಯ ಒಳಗಡೆ ಇಂಗುವಂತೆ ಮಾಡಲು ವಿನ್ಯಾಸವನ್ನು ಸಿದ್ಧಪಡಿಸಿ ಪೂರ್ಣ ವಿವರಗಳನ್ನು ನಕ್ಷೆಯಲ್ಲಿ ಗುರುತಿಸಿ ತೋರಿಸತಕ್ಕದ್ದು.
8. ವಸತಿ ಯೋಜನೆಯಲ್ಲಿನ ಘನತ್ಯಾಜ್ಯಗಳನ್ನು ಹಸಿತ್ಯಾಜ್ಯ, ಒಣತ್ಯಾಜ್ಯ ಪ್ಲಾಸ್ಟಿಕ್ ಮತ್ತು ಇತ್ಯಾದಿಯಾಗಿ ವಿಂಗಡಿಸಿ, Compost ಮಾಡಲು ಸೂಕ್ತ ಸ್ಥಳವನ್ನು ಕಾಯ್ದಿರಿಸತಕ್ಕದ್ದು. ಹಾಗೂ Dual Piping System ಅನ್ನು ಸಹ ಅಳವಡಿಸತಕ್ಕದ್ದು.
9. ಪ್ರಸ್ತಾಪಿತ ಜಮೀನನ್ನು ಅಭಿವೃದ್ಧಿಪಡಿಸುವ ಸಂದರ್ಭದಲ್ಲಿ ಭೂಮಿಯ ಒಳಗಡೆ ಎಲೆಕ್ಟ್ರಿಕ್ ಕೇಬಲ್ ಗಳನ್ನು ಅಳವಡಿಸತಕ್ಕದ್ದು.

  
2/9/15  
ಡಿ.ಡಿ. ಸ್ವಾಮಿ

  
Commissioner

10. ನಾಲಾ ಬಫರ್ ಗಾಗಿ ಕಾಯ್ದಿರಿಸಿರುವ ಪ್ರದೇಶವನ್ನು ಸ್ಥಳೀಯ ಸಂಸ್ಥೆ ಅಥವಾ ಬೆಂಗಳೂರು ನೀರು ಸರಬರಾಜು ಮತ್ತು ಒಳಚರಂಡಿ ಮಂಡಳಿ ಇತರ ಸರ್ಕಾರಿ ಅಥವಾ ಸರ್ಕಾರೇತರ ಸಂಸ್ಥೆಗಳಿಂದ ಅಥವಾ ಒಳಚರಂಡಿ ವ್ಯವಸ್ಥೆಗಳು ಹಾಗೂ ರಸ್ತೆಯನ್ನು ಅಭಿವೃದ್ಧಿಪಡಿಸುವ ಸಂದರ್ಭದಲ್ಲಿ ಮುಫತ್ತಾಗಿ ಸಾರ್ವಜನಿಕ ಉಪಯೋಗಕ್ಕಾಗಿ ನೋಂದಾಯಿತ ಪರಿತ್ಯಾಜನಾ ಪತ್ರದ ಮೂಲಕ ಪ್ರಾಧಿಕಾರಕ್ಕೆ ಹಸ್ತಾಂತರಿಸತಕ್ಕದ್ದು.


11. ಬಫರ್ ಪ್ರದೇಶದಲ್ಲಿ ಗಿಡ ಮರಗಳನ್ನು ಬೆಳಸತಕ್ಕದ್ದು.

**ಠರಾವು ಸಂಖ್ಯೆ: 306/ 2015, ದಿನಾಂಕ 31.08.2015**

**ವಿಷಯ:-** ಬೆಂಗಳೂರು ಪೂರ್ವ ತಾಲ್ಲೂಕು, ವರ್ತೂರು ಹೋಬಳಿ, ಅಮಾನಿಬೆಳ್ಳಂದೂರು ಖಾನೆ ಗ್ರಾಮದ ಸರ್ವೆ ನಂ.256/1 ರಲ್ಲಿನ 00 ಎಕರೆ 30 ಗುಂಟೆ ಅಥವಾ 3035.11 ಚ.ಮೀ ವಿಸ್ತೀರ್ಣದ ಪ್ರದೇಶವನ್ನು ವಸತಿ (ಪ್ರಧಾನ) ಸೆನ್ಸಿಟೀವ್ ವಲಯದಿಂದ ವಿಮುಕ್ತಿಗೊಳಿಸಿ ಅಭಿವೃದ್ಧಿಗಳನ್ನು ಅನುಮತಿಸಲು ಅರ್ಜಿದಾರರಾದ ಶ್ರೀಮತಿ ಲಕ್ಷ್ಮಮ್ಮ ಕೋಂ ಲೇ. ಕೃಷ್ಣಪ್ಪ ರವರು ಕೋರಿರುವ ಬಗ್ಗೆ.

ಸೆನ್ಸಿಟೀವ್ ವಲಯ ಉಪ ಸಮಿತಿ ಸಭೆಯ ಮುಂದೆ ಮಂಡಿಸಲಾದ ಟಿಪ್ಪಣಿಯನ್ನು ಪರಿಶೀಲಿಸಿ ಚರ್ಚಿಸಲಾಯಿತು. ಸಭೆಯಲ್ಲಿ ಚರ್ಚಿಸಿದಂತೆ, ಪ್ರಶ್ನಿತ ಪ್ರದೇಶವು RMP-2015 ರಲ್ಲಿ ವಸತಿ (ಪ್ರಧಾನ) ಸೆನ್ಸಿಟೀವ್ ಗಾಗಿ ವರ್ಗೀಕರಿಸಿದ್ದು , ಗ್ರಾಮನಕ್ಷೆಯಂತೆ ಸ್ಥತ್ತಿನ ದಕ್ಷಿಣಕ್ಕೆ ಇರುವ ರಾಜಕಾಲುವೆಯಿಂದ ಅಗತ್ಯ ಬಫರ್ ಅಳವಡಿಸುವ ಮತ್ತು ಸದರಿ ಪ್ರದೇಶದಲ್ಲಿ ಉದ್ದೇಶಿತ ಬೆಳವಣಿಗೆಗಳಿಂದ ಯಾವುದೇ ಅಸಂಸ್ಕರಿಸಿತ ತ್ಯಾಜ್ಯ ನೀರನ್ನು ಹೊರಬಿಡದೇ ಇರುವ ನಿಭಂದನೆ ಹಾಗೂ ಈ ಕೆಳಕಂಡ ಷರತ್ತುಗಳನ್ನು ವಿಧಿಸಿ, ಬೆಂಗಳೂರು ಪೂರ್ವ ತಾಲ್ಲೂಕು, ವರ್ತೂರು ಹೋಬಳಿ, ಅಮಾನಿಬೆಳ್ಳಂದೂರು ಖಾನೆ ಗ್ರಾಮದ ಸರ್ವೆ ನಂ.256/1 ರಲ್ಲಿನ ವಸತಿ (ಪ್ರಧಾನ) ಸೆನ್ಸಿಟೀವ್ ಗಾಗಿ ಕಾಯ್ದಿರಿಸಿರುವ 3035.11ಚ.ಮೀ ವಿಸ್ತೀರ್ಣದ ಪ್ರದೇಶದಲ್ಲಿ ಅಭಿವೃದ್ಧಿಗಳನ್ನು ಅನುಮತಿಸಲು ತೀರ್ಮಾನಿಸಲಾಯಿತು.

1. ಸದರಿ ಪ್ರದೇಶದಲ್ಲಿ ಅಭಿವೃದ್ಧಿ ಅಥವಾ ಕಟ್ಟಡ ನಿರ್ಮಾಣಗಳನ್ನು ಕೈಗೊಳ್ಳುವ ಪೂರ್ವದಲ್ಲಿ ಸಕ್ಷಮ ಪ್ರಾಧಿಕಾರದಿಂದ ಕರ್ನಾಟಕ ನಗರ ಮತ್ತು ಗ್ರಾಮಾಂತರ ಯೋಜನಾ ಕಾಯ್ದೆ 1961 ರ ಕಲಂ 15 ಮತ್ತು 17 ರಡಿಯಲ್ಲಿ ಸೂಕ್ತ ನಕ್ಷೆ ಅನುಮೋದನೆ ಮತ್ತು ಅನುಮತಿಯನ್ನು ಪಡೆಯತಕ್ಕದ್ದು.
2. ಸ್ವಾಭಾವಿಕವಾಗಿ ಇಳಿಮಟ್ಟದ ಕಡೆ ಹೋಗುವ ಮಳೆ ನೀರನ್ನು ಡೈನ್ ಮುಖಾಂತರ ವ್ಯಾಲಿಗೆ ತಂದು ಸೇರಿಸುವುದು ಹಾಗೂ ನೀರು ಸರಾಗವಾಗಿ ಹರಿಯಲು ಸೂಕ್ತ ವ್ಯವಸ್ಥೆ ಮಾಡುವುದು.

  
7(9/11)  
ಶ್ರೀ. ಟಿ.ಎ. ಸದಸ್ಯರು

  
Commissioner

3. ಕಟ್ಟಡ ನಕ್ಷೆ ಅನುಮೋದನೆ ಸಮಯದಲ್ಲಿ ತಳಮಹಡಿ ಅಗತ್ಯತೆ ಬಗ್ಗೆ Water table ನ ವರದಿ ಪಡೆದು ಅದಕ್ಕನುಗುಣವಾಗಿ ಕ್ರಮ ಜರುಗಿಸುವುದು.
4. ಅಭಿವೃದ್ಧಿ ಯೋಜನಾ ನಕ್ಷೆ ಹಾಗೂ ಕಟ್ಟಡ ನಕ್ಷೆಯನ್ನು ಸಕ್ಷಮ ಪ್ರಾಧಿಕಾರದಿಂದ ಅನುಮೋದಿಸಿಕೊಳ್ಳುವುದು.
5. ಪ್ರಶ್ನಿತ ಪ್ರದೇಶಕ್ಕೆ ಇರುವ ರಸ್ತೆಯ ಬಗ್ಗೆ ನಕ್ಷೆ ಮಂಜೂರಾತಿ ನೀಡುವ ಸಕ್ಷಮ ಪ್ರಾಧಿಕಾರವು ಪರಿಶೀಲಿಸಿಕೊಳ್ಳುವುದು.
6. ಕುಡಿಯುವ ನೀರು ವ್ಯವಸ್ಥೆಯನ್ನು ಹಾಗೂ ತ್ಯಾಜ್ಯ ನೀರು ವಿಲೇವಾರಿಗಾಗಿ Sewage Treatment Plant ಸಹಿತ ಒಳಚರಂಡಿ ವ್ಯವಸ್ಥೆಯನ್ನು ಅರ್ಜಿದಾರರೇ ಕಲ್ಪಿಸುವುದು.
7. ಪ್ರಸ್ತಾಪಿತ ಜಮೀನನ್ನು ಅಭಿವೃದ್ಧಿ ಪಡಿಸುವ ಸಂದರ್ಭದಲ್ಲಿ ಅರ್ಜಿದಾರರು ಕಡ್ಡಾಯವಾಗಿ ಮಳೆನೀರು ಕೊಯ್ಲಿಗೆ ಸಂಬಂಧಿಸಿದಂತೆ ಪೂರ್ಣ ವಿವರಗಳನ್ನು ನಕ್ಷೆಯಲ್ಲಿ ಗುರುತಿಸಿ ಉದ್ದೇಶಿತ ಒಟ್ಟು ಕ್ಷೇತ್ರದಲ್ಲಿ ಯಾವುದೇ ರೀತಿಯ ಮಳೆನೀರು ವ್ಯರ್ಥವಾಗಿ ಹೊರಗೆ ಹೋಗದಂತೆ ಉದ್ದೇಶಿತ ಜಮೀನಿನಲ್ಲಿಯೇ ಭೂಮಿಯ ಒಳಗಡೆ ಇಂಗುವಂತೆ ಮಾಡಲು ವಿನ್ಯಾಸವನ್ನು ಸಿದ್ಧಪಡಿಸಿ ಪೂರ್ಣ ವಿವರಗಳನ್ನು ನಕ್ಷೆಯಲ್ಲಿ ಗುರುತಿಸಿ ತೋರಿಸತಕ್ಕದ್ದು.
8. ವಸತಿ ಯೋಜನೆಯಲ್ಲಿನ ಘನತ್ಯಾಜ್ಯಗಳನ್ನು ಹಸಿತ್ಯಾಜ್ಯ, ಒಣತ್ಯಾಜ್ಯ ಪ್ಲಾಸ್ಟಿಕ್ ಮತ್ತು ಇತ್ಯಾದಿಯಾಗಿ ವಿಂಗಡಿಸಿ, Compost ಮಾಡಲು ಸೂಕ್ತ ಸ್ಥಳವನ್ನು ಕಾಯ್ದಿರಿಸತಕ್ಕದ್ದು. ಹಾಗೂ Dual Piping System ಅನ್ನು ಸಹ ಅಳವಡಿಸತಕ್ಕದ್ದು.
9. ಪ್ರಸ್ತಾಪಿತ ಜಮೀನನ್ನು ಅಭಿವೃದ್ಧಿಪಡಿಸುವ ಸಂದರ್ಭದಲ್ಲಿ ಭೂಮಿಯ ಒಳಗಡೆ ಎಲೆಕ್ಟ್ರಿಕ್ ಕೇಬಲ್ ಗಳನ್ನು ಅಳವಡಿಸತಕ್ಕದ್ದು.
10. ನಾಲಾ ಬಫರ್ ಗಾಗಿ ಕಾಯ್ದಿರಿಸಿರುವ ಪ್ರದೇಶವನ್ನು ಸ್ಥಳೀಯ ಸಂಸ್ಥೆ ಅಥವಾ ಬೆಂಗಳೂರು ನೀರು ಸರಬರಾಜು ಮತ್ತು ಒಳಚರಂಡಿ ಮಂಡಳಿ ಇತರೆ ಸರ್ಕಾರಿ ಅಥವಾ ಸರ್ಕಾರೇತರ ಸಂಸ್ಥೆಗಳಿಂದ ಅಥವಾ ಒಳಚರಂಡಿ ವ್ಯವಸ್ಥೆಗಳು ಹಾಗೂ ರಸ್ತೆಯನ್ನು ಅಭಿವೃದ್ಧಿಪಡಿಸುವ ಸಂದರ್ಭದಲ್ಲಿ ಮುಖ್ಯವಾಗಿ ಸಾರ್ವಜನಿಕ ಉಪಯೋಗಕ್ಕಾಗಿ ನೋಂದಾಯಿತ ಪರಿತ್ಯಾಜನಾ ಪತ್ರದ ಮೂಲಕ ಪ್ರಾಧಿಕಾರಕ್ಕೆ ಹಸ್ತಾಂತರಿಸತಕ್ಕದ್ದು.
11. ಬಫರ್ ಪ್ರದೇಶದಲ್ಲಿ ಗಿಡ ಮರಗಳನ್ನು ಬೆಳಸತಕ್ಕದ್ದು.

2/9/11  
 ಡಿ. ಲೋ. ಸದಸ್ಯರು


Balu  
 Commissioner

ರರಾವು ಸಂಖ್ಯೆ: 307/ 2015, ದಿನಾಂಕ 31.08.2015

**ವಿಷಯ:-** ಬೆಂಗಳೂರು ಪೂರ್ವ ತಾಲ್ಲೂಕು, ವರ್ತೂರು ಹೋಬಳಿ, ಕೆಂಪಾಪುರ ಗ್ರಾಮದ ಸರ್ವೆ ನಂ.16 ರಲ್ಲಿನ 02 ಎಕರೆ 16 ಗುಂಟೆ ಪೈಕಿ 01 ಎಕರೆ 30 ಗುಂಟೆ ಅಥವಾ 7081.94ಚ.ಮೀ ವಿಸ್ತೀರ್ಣದ ಪ್ರದೇಶವನ್ನು ವಸತಿ (ಪ್ರಧಾನ) ಸೆನ್ಸಿಟೀವ್ ವಲಯದ ಪ್ರದೇಶದಲ್ಲಿ ಅಭಿವೃದ್ಧಿಗಳನ್ನು ಅನುಮತಿಸಲು ಅರ್ಜಿದಾರರಾದ ಶ್ರೀ ಅಮರ್ ಚಂದ್ ರವರು ಕೋರಿರುವ ಬಗ್ಗೆ.

ಸೆನ್ಸಿಟೀವ್ ವಲಯ ಉಪ ಸಮಿತಿ ಸಭೆಯ ಮುಂದೆ ಮಂಡಿಸಲಾದ ಟಿಪ್ಪಣಿಯನ್ನು ಪರಿಶೀಲಿಸಿ ಚರ್ಚಿಸಲಾಯಿತು. ಸಭೆಯಲ್ಲಿ ಚರ್ಚಿಸಿದಂತೆ, ಪ್ರಶ್ನಿತ ಪ್ರದೇಶವು RMP-2015 ರಲ್ಲಿ ವಸತಿ (ಪ್ರಧಾನ) ಸೆನ್ಸಿಟೀವ್ ಗಾಗಿ ವರ್ಗೀಕರಿಸಿದ್ದು , ಗ್ರಾಮ ನಕ್ಷೆಯಂತೆ ಪ್ರಶ್ನಿತ ಜಮೀನಿನ ಉತ್ತರಕ್ಕಿರುವ ನಾಲಾದ ಮಧ್ಯಭಾಗದಿಂದ ಅಗತ್ಯ ಬಫರ್ ಅಳವಡಿಸುವ ಷರತ್ತಿಗೊಳಪಡಿಸಿ,ಸದರಿ ಪ್ರದೇಶದಲ್ಲಿ ಉದ್ದೇಶಿತ ಬೆಳವಣಿಗೆಗಳಿಂದ ಯಾವುದೇ ಅಸಂಸ್ಕರಿಸಿತ ತ್ಯಾಜ್ಯ ನೀರನ್ನು ಹೊರಬಿಡದೇ ಇರುವ ನಿಭಂದನೆ ಹಾಗೂ ಈ ಕೆಳಕಂಡ ಷರತ್ತುಗಳನ್ನು ವಿಧಿಸಿ, ಬೆಂಗಳೂರು ಪೂರ್ವ ತಾಲ್ಲೂಕು, ವರ್ತೂರು ಹೋಬಳಿ, ಕೆಂಪಾಪುರ ಗ್ರಾಮದ ಸರ್ವೆ ನಂ.16 ರಲ್ಲಿನ 02 ಎಕರೆ 16 ಗುಂಟೆ ಪೈಕಿ, ವಸತಿ (ಪ್ರಧಾನ) ಸೆನ್ಸಿಟೀವ್ ಗಾಗಿ ಕಾಯ್ದಿರಿಸಿರುವ 01ಎಕರೆ 30ಗುಂಟೆ ಅಥವಾ 7081.94ಚ.ಮೀ ವಿಸ್ತೀರ್ಣದ ಪ್ರದೇಶದಲ್ಲಿ ಅಭಿವೃದ್ಧಿಗಳನ್ನು ಅನುಮತಿಸಲು ತೀರ್ಮಾನಿಸಲಾಯಿತು.

1. ಸದರಿ ಪ್ರದೇಶದಲ್ಲಿ ಅಭಿವೃದ್ಧಿ ಅಥವಾ ಕಟ್ಟಡ ನಿರ್ಮಾಣಗಳನ್ನು ಕೈಗೊಳ್ಳುವ ಪೂರ್ವದಲ್ಲಿ ಸಕ್ಷಮ ಪ್ರಾಧಿಕಾರದಿಂದ ಕರ್ನಾಟಕ ನಗರ ಮತ್ತು ಗ್ರಾಮಾಂತರ ಯೋಜನಾ ಕಾಯ್ದೆ 1961 ರ ಕಲಂ 15 ಮತ್ತು 17 ರಡಿಯಲ್ಲಿ ಸೂಕ್ತ ನಕ್ಷೆ ಅನುಮೋದನೆ ಮತ್ತು ಅನುಮತಿಯನ್ನು ಪಡೆಯತಕ್ಕದ್ದು.
2. ಸ್ವಾಭಾವಿಕವಾಗಿ ಇಳಿಮಟ್ಟದ ಕಡೆ ಹೋಗುವ ಮಳೆ ನೀರನ್ನು ಡೈನ್ ಮುಖಾಂತರ ವ್ಯಾಲಿಗೆ ತಂದು ಸೇರಿಸುವುದು ಹಾಗೂ ನೀರು ಸರಾಗವಾಗಿ ಹರಿಯಲು ಸೂಕ್ತ ವ್ಯವಸ್ಥೆ ಮಾಡುವುದು.
3. ಕಟ್ಟಡ ನಕ್ಷೆ ಅನುಮೋದನೆ ಸಮಯದಲ್ಲಿ ತಳಮಹಡಿ ಅಗತ್ಯತೆ ಬಗ್ಗೆ Water table ನ ವರದಿ ಪಡೆದು ಅದಕ್ಕನುಗುಣವಾಗಿ ಕ್ರಮ ಜರುಗಿಸುವುದು.
4. ಅಭಿವೃದ್ಧಿ ಯೋಜನಾ ನಕ್ಷೆ ಹಾಗೂ ಕಟ್ಟಡ ನಕ್ಷೆಯನ್ನು ಸಕ್ಷಮ ಪ್ರಾಧಿಕಾರದಿಂದ ಅನುಮೋದಿಸಿಕೊಳ್ಳುವುದು.
5. ಪ್ರಶ್ನಿತ ಪ್ರದೇಶಕ್ಕೆ ಇರುವ ರಸ್ತೆಯ ಬಗ್ಗೆ ನಕ್ಷೆ ಮಂಜೂರಾತಿ ನೀಡುವ ಸಕ್ಷಮ ಪ್ರಾಧಿಕಾರವು ಪರಿಶೀಲಿಸಿಕೊಳ್ಳುವುದು.


  
ಶ್ರೀ. ಯೋ. ಸದಸ್ಯರು

  
Commissioner

6. ಕುಡಿಯುವ ನೀರು ವ್ಯವಸ್ಥೆಯನ್ನು ಹಾಗೂ ತ್ಯಾಜ್ಯ ನೀರು ವಿಲೇವಾರಿಗಾಗಿ Sewage Treatment Plant ಸಹಿತ ಒಳಚರಂಡಿ ವ್ಯವಸ್ಥೆಯನ್ನು ಅರ್ಜಿದಾರರೇ ಕಲ್ಪಿಸುವುದು.
7. ಪ್ರಸ್ತಾಪಿತ ಜಮೀನನ್ನು ಅಭಿವೃದ್ಧಿ ಪಡಿಸುವ ಸಂದರ್ಭದಲ್ಲಿ ಅರ್ಜಿದಾರರು ಕಡ್ಡಾಯವಾಗಿ ಮಳೆನೀರು ಕೊಯ್ಲಿಗೆ ಸಂಬಂಧಿಸಿದಂತೆ ಪೂರ್ಣ ವಿವರಗಳನ್ನು ನಕ್ಷೆಯಲ್ಲಿ ಗುರುತಿಸಿ ಉದ್ದೇಶಿತ ಒಟ್ಟು ಕ್ಷೇತ್ರದಲ್ಲಿ ಯಾವುದೇ ರೀತಿಯ ಮಳೆನೀರು ವ್ಯರ್ಥವಾಗಿ ಹೊರಗೆ ಹೋಗದಂತೆ ಉದ್ದೇಶಿತ ಜಮೀನಿನಲ್ಲಿಯೇ ಭೂಮಿಯ ಒಳಗಡೆ ಇಂಗುವಂತೆ ಮಾಡಲು ವಿನ್ಯಾಸವನ್ನು ಸಿದ್ಧಪಡಿಸಿ ಪೂರ್ಣ ವಿವರಗಳನ್ನು ನಕ್ಷೆಯಲ್ಲಿ ಗುರುತಿಸಿ ತೋರಿಸತಕ್ಕದ್ದು.
8. ವಸತಿ ಯೋಜನೆಯಲ್ಲಿನ ಘನತ್ಯಾಜ್ಯಗಳನ್ನು ಹಸಿತ್ಯಾಜ್ಯ, ಒಣತ್ಯಾಜ್ಯ ಪ್ಲಾಸ್ಟಿಕ್ ಮತ್ತು ಇತ್ಯಾದಿಯಾಗಿ ವಿಂಗಡಿಸಿ, Compost ಮಾಡಲು ಸೂಕ್ತ ಸ್ಥಳವನ್ನು ಕಾಯ್ದಿರಿಸತಕ್ಕದ್ದು. ಹಾಗೂ Dual Piping System ಅನ್ನು ಸಹ ಅಳವಡಿಸತಕ್ಕದ್ದು.
9. ಪ್ರಸ್ತಾಪಿತ ಜಮೀನನ್ನು ಅಭಿವೃದ್ಧಿಪಡಿಸುವ ಸಂದರ್ಭದಲ್ಲಿ ಭೂಮಿಯ ಒಳಗಡೆ ಎಲೆಕ್ಟ್ರಿಕ್ ಕೇಬಲ್ ಗಳನ್ನು ಅಳವಡಿಸತಕ್ಕದ್ದು.
10. ನಾಲಾ ಬಫರ್ ಗಾಗಿ ಕಾಯ್ದಿರಿಸಿರುವ ಪ್ರದೇಶವನ್ನು ಸ್ಥಳೀಯ ಸಂಸ್ಥೆ ಅಥವಾ ಬೆಂಗಳೂರು ನೀರು ಸರಬರಾಜು ಮತ್ತು ಒಳಚರಂಡಿ ಮಂಡಳಿ ಇತರೆ ಸರ್ಕಾರಿ ಅಥವಾ ಸರ್ಕಾರೇತರ ಸಂಸ್ಥೆಗಳಿಂದ ಅಥವಾ ಒಳಚರಂಡಿ ವ್ಯವಸ್ಥೆಗಳು ಹಾಗೂ ರಸ್ತೆಯನ್ನು ಅಭಿವೃದ್ಧಿಪಡಿಸುವ ಸಂದರ್ಭದಲ್ಲಿ ಮುಖ್ಯವಾಗಿ ಸಾರ್ವಜನಿಕ ಉಪಯೋಗಕ್ಕಾಗಿ ನೋಂದಾಯಿತ ಪರಿತ್ಯಾಜನಾ ಪತ್ರದ ಮೂಲಕ ಪ್ರಾಧಿಕಾರಕ್ಕೆ ಹಸ್ತಾಂತರಿಸತಕ್ಕದ್ದು.
11. ಬಫರ್ ಪ್ರದೇಶದಲ್ಲಿ ಗಿಡ ಮರಗಳನ್ನು ಬೆಳೆಸತಕ್ಕದ್ದು.

**ಠರಾವು ಸಂಖ್ಯೆ: 308/ 2015, ದಿನಾಂಕ 31.08.2015**

**ವಿಷಯ:-** ಬೆಂಗಳೂರು ಪೂರ್ವ ತಾಲ್ಲೂಕು, ವರ್ತೂರು ಹೋಬಳಿ, ಅಮಾನಿಬೆಳ್ಳಂದೂರು ಗ್ರಾಮದ ಸರ್ವೆ ನಂ.328 ರಲ್ಲಿನ 00 ಎಕರೆ 20 ಗುಂಟೆ ಅಥವಾ 2023.41 ಚ.ಮೀ ವಿಸ್ತೀರ್ಣದ ವಸತಿ (ಪ್ರಧಾನ) ಸೆನ್ಸಿಟಿವ್ ವಲಯದ ಪ್ರದೇಶದಲ್ಲಿ ಅಭಿವೃದ್ಧಿಗಳನ್ನು ಅನುಮತಿಸಲು ಅರ್ಜಿದಾರರಾದ ಶ್ರೀಮತಿ ಜಯಮ್ಮ ಕೋಂ ಜಯರಾಮಿರಡ್ಡಿ ರವರು ಕೋರಿರುವ ಬಗ್ಗೆ.

  
 2/9/15  
 ಡಿ. ಲೋ. ಸದಸ್ಯರು

  
**Commissioner**

ಸೆನ್ಸಿಟೀವ್ ವಲಯ ಉಪ ಸಮಿತಿ ಸಭೆಯ ಮುಂದೆ ಮಂಡಿಸಲಾದ ಟಿಪ್ಪಣಿಯನ್ನು ಪರಿಶೀಲಿಸಿ ಚರ್ಚಿಸಲಾಯಿತು. ಸಭೆಯಲ್ಲಿ ಚರ್ಚಿಸಿದಂತೆ, ಪ್ರಶ್ನಿತ ಜಮೀನಿನ ದಕ್ಷಿಣ ಭಾಗದಲ್ಲಿ ಕೆರೆಯನ್ನು ಸೂಚಿಸಿದ್ದು, ಕೆರೆಯ ಎಲ್ಲೆಯಿಂದ 30 ಮೀ (No Development Zone) ಹಾಗೂ ಉತ್ತರದಲ್ಲಿನ ನಾಲಾದ ಮಧ್ಯಭಾಗದಿಂದ ಅಗತ್ಯ ಬಫರ್ ಅಳವಡಿಸುವ ಷರತ್ತು ವಿಧಿಸಿ, ಹಾಗೂ ಉದ್ದೇಶಿತ ಬೆಳವಣಿಗೆಗಳಿಂದ ಯಾವುದೇ ಅಸಂಸ್ಕರಿಸಿತ ತ್ಯಾಜ್ಯ ನೀರನ್ನು ಹೊರಬಿಡದೇ ಇರುವ ನಿಬಂಧನೆ ಹಾಗೂ ಈ ಕೆಳಕಂಡ ಷರತ್ತುಗಳನ್ನು ವಿಧಿಸಿ, ಬೆಂಗಳೂರು ಪೂರ್ವ ತಾಲ್ಲೂಕು, ವರ್ತೂರು ಹೋಬಳಿ, ಅಮಾನಿಬೆಳ್ಳಂದೂರು ಗ್ರಾಮದ ಸರ್ವೆ ನಂ.328 ರಲ್ಲಿನ ವಸತಿ (ಪ್ರಧಾನ) ಸೆನ್ಸಿಟೀವ್ ಗಾಗಿ ಕಾಯ್ದಿರಿಸಿರುವ 00 ಎಕರೆ 20 ಗುಂಟೆ ಅಥವಾ 2023.41 ಚ.ಮೀ ವಿಸ್ತೀರ್ಣದ ಪ್ರದೇಶದಲ್ಲಿ ಅಭಿವೃದ್ಧಿಗಳನ್ನು ಅನುಮತಿಸಲು ತೀರ್ಮಾನಿಸಲಾಯಿತು.

1. ಸದರಿ ಪ್ರದೇಶದಲ್ಲಿ ಅಭಿವೃದ್ಧಿ ಅಥವಾ ಕಟ್ಟಡ ನಿರ್ಮಾಣಗಳನ್ನು ಕೈಗೊಳ್ಳುವ ಪೂರ್ವದಲ್ಲಿ ಸಕ್ಷಮ ಪ್ರಾಧಿಕಾರದಿಂದ ಕರ್ನಾಟಕ ನಗರ ಮತ್ತು ಗ್ರಾಮಾಂತರ ಯೋಜನಾ ಕಾಯ್ದೆ 1961 ರ ಕಲಂ 15 ಮತ್ತು 17 ರಡಿಯಲ್ಲಿ ಸೂಕ್ತ ನಕ್ಷೆ ಅನುಮೋದನೆ ಮತ್ತು ಅನುಮತಿಯನ್ನು ಪಡೆಯತಕ್ಕದ್ದು.
2. ಸ್ವಾಭಾವಿಕವಾಗಿ ಇಳಿಮಟ್ಟದ ಕಡೆ ಹೋಗುವ ಮಳೆ ನೀರನ್ನು ಡೈನ್ ಮುಖಾಂತರ ವ್ಯಾಲಿಗೆ ತಂದು ಸೇರಿಸುವುದು ಹಾಗೂ ನೀರು ಸರಾಗವಾಗಿ ಹರಿಯಲು ಸೂಕ್ತ ವ್ಯವಸ್ಥೆ ಮಾಡುವುದು.
3. ಕಟ್ಟಡ ನಕ್ಷೆ ಅನುಮೋದನೆ ಸಮಯದಲ್ಲಿ ತಳಮಹಡಿ ಅಗತ್ಯತೆ ಬಗ್ಗೆ Water table ನ ವರದಿ ಪಡೆದು ಅದಕ್ಕನುಗುಣವಾಗಿ ಕ್ರಮ ಜರುಗಿಸುವುದು.
4. ಅಭಿವೃದ್ಧಿ ಯೋಜನಾ ನಕ್ಷೆ ಹಾಗೂ ಕಟ್ಟಡ ನಕ್ಷೆಯನ್ನು ಸಕ್ಷಮ ಪ್ರಾಧಿಕಾರದಿಂದ ಅನುಮೋದಿಸಿಕೊಳ್ಳುವುದು.
5. ಪ್ರಶ್ನಿತ ಪ್ರದೇಶಕ್ಕೆ ಇರುವ ರಸ್ತೆಯ ಬಗ್ಗೆ ನಕ್ಷೆ ಮಂಜೂರಾತಿ ನೀಡುವ ಸಕ್ಷಮ ಪ್ರಾಧಿಕಾರವು ಪರಿಶೀಲಿಸಿಕೊಳ್ಳುವುದು.
6. ಕುಡಿಯುವ ನೀರು ವ್ಯವಸ್ಥೆಯನ್ನು ಹಾಗೂ ತ್ಯಾಜ್ಯ ನೀರು ವಿಲೇವಾರಿಗಾಗಿ Sewage Treatment Plant ಸಹಿತ ಒಳಚರಂಡಿ ವ್ಯವಸ್ಥೆಯನ್ನು ಅರ್ಜಿದಾರರೇ ಕಲ್ಪಿಸುವುದು.
7. ಪ್ರಸ್ತಾಪಿತ ಜಮೀನನ್ನು ಅಭಿವೃದ್ಧಿ ಪಡಿಸುವ ಸಂದರ್ಭದಲ್ಲಿ ಅರ್ಜಿದಾರರು ಕಡ್ಡಾಯವಾಗಿ ಮಳೆನೀರು ಕೊಯ್ಲಿಗೆ ಸಂಬಂಧಿಸಿದಂತೆ ಪೂರ್ಣ ವಿವರಗಳನ್ನು ನಕ್ಷೆಯಲ್ಲಿ ಗುರುತಿಸಿ ಉದ್ದೇಶಿತ ಒಟ್ಟು ಕ್ಷೇತ್ರದಲ್ಲಿ ಯಾವುದೇ ರೀತಿಯ ಮಳೆನೀರು ವ್ಯರ್ಥವಾಗಿ ಹೊರಗೆ ಹೋಗದಂತೆ ಉದ್ದೇಶಿತ ಜಮೀನಿನಲ್ಲಿಯೇ ಭೂಮಿಯ ಒಳಗಡೆ ಇಂಗುವಂತೆ ಮಾಡಲು ವಿನ್ಯಾಸವನ್ನು ಸಿದ್ಧಪಡಿಸಿ ಪೂರ್ಣ ವಿವರಗಳನ್ನು ನಕ್ಷೆಯಲ್ಲಿ ಗುರುತಿಸಿ ತೋರಿಸತಕ್ಕದ್ದು.

2/9/11  
 O. S. S. S. S. S.

Commissioner




8. ವಸತಿ ಯೋಜನೆಯಲ್ಲಿನ ಘನತ್ಯಾಜ್ಯಗಳನ್ನು ಹಸಿತ್ಯಾಜ್ಯ, ಒಣತ್ಯಾಜ್ಯ ಪ್ಲಾಸ್ಟಿಕ್ ಮತ್ತು ಇತ್ಯಾದಿಯಾಗಿ ವಿಂಗಡಿಸಿ, Compost ಮಾಡಲು ಸೂಕ್ತ ಸ್ಥಳವನ್ನು ಕಾಯ್ದಿರಿಸತಕ್ಕದ್ದು. ಹಾಗೂ Dual Piping System ಅನ್ನು ಸಹ ಅಳವಡಿಸತಕ್ಕದ್ದು.
9. ಪ್ರಸ್ತಾಪಿತ ಜಮೀನನ್ನು ಅಭಿವೃದ್ಧಿಪಡಿಸುವ ಸಂದರ್ಭದಲ್ಲಿ ಭೂಮಿಯ ಒಳಗಡೆ ಎಲೆಕ್ಟ್ರಿಕ್ ಕೇಬಲ್ ಗಳನ್ನು ಅಳವಡಿಸತಕ್ಕದ್ದು.
10. ನಾಲಾ ಬಫರ್ ಗಾಗಿ ಕಾಯ್ದಿರಿಸಿರುವ ಪ್ರದೇಶವನ್ನು ಸ್ಥಳೀಯ ಸಂಸ್ಥೆ ಅಥವಾ ಬೆಂಗಳೂರು ನೀರು ಸರಬರಾಜು ಮತ್ತು ಒಳಚರಂಡಿ ಮಂಡಳಿ ಇತರೆ ಸರ್ಕಾರಿ ಅಥವಾ ಸರ್ಕಾರೇತರ ಸಂಸ್ಥೆಗಳಿಂದ ಅಥವಾ ಒಳಚರಂಡಿ ವ್ಯವಸ್ಥೆಗಳು ಹಾಗೂ ರಸ್ತೆಯನ್ನು ಅಭಿವೃದ್ಧಿಪಡಿಸುವ ಸಂದರ್ಭದಲ್ಲಿ ಮುಖ್ಯಾಧಿಕಾರಿ ಸಾರ್ವಜನಿಕ ಉಪಯೋಗಕ್ಕಾಗಿ ನೋಂದಾಯಿತ ಪರಿತ್ಯಾಜನಾ ಪತ್ರದ ಮೂಲಕ ಪ್ರಾಧಿಕಾರಕ್ಕೆ ಹಸ್ತಾಂತರಿಸತಕ್ಕದ್ದು.
11. ಬಫರ್ ಪ್ರದೇಶದಲ್ಲಿ ಗಿಡ ಮರಗಳನ್ನು ಬೆಳಸತಕ್ಕದ್ದು.

**ಠರಾವು ಸಂಖ್ಯೆ: 309/ 2015, ದಿನಾಂಕ 31.08.2015**

**ವಿಷಯ:-** ಬೆಂಗಳೂರು ಪೂರ್ವ ತಾಲ್ಲೂಕು, ವರ್ತೂರು ಹೋಬಳಿ, ಗುಂಜೂರು ಗ್ರಾಮದ ಸರ್ವೆ ನಂ.193/2 ರಲ್ಲಿನ 00 ಎಕರೆ 36 ಗುಂಟೆ ಅಥವಾ 3642.14 ಚ.ಮೀ ವಿಸ್ತೀರ್ಣದ ವಸತಿ (ಪ್ರಧಾನ) ಸೆನ್ಸಿಟಿವ್ ವಲಯದ ಪ್ರದೇಶದಲ್ಲಿ ಅಭಿವೃದ್ಧಿಗಳನ್ನು ಅನುಮತಿಸಲು ಅರ್ಜಿದಾರರ ಪರವಾಗಿ GPA ದಾರರಾದ M/s. High Life Ventures ( Rep. by Director Sanna Reddy , Prasad Reddy) ರವರು ಕೋರಿರುವ ಬಗ್ಗೆ.


ಸೆನ್ಸಿಟಿವ್ ವಲಯ ಉಪ ಸಮಿತಿ ಸಭೆಯ ಮುಂದೆ ಮಂಡಿಸಲಾದ ಟಿಪ್ಪಣಿಯನ್ನು ಪರಿಶೀಲಿಸಿ ಚರ್ಚಿಸಲಾಯಿತು. ಸಭೆಯಲ್ಲಿ ಚರ್ಚಿಸಿದಂತೆ, ಪ್ರಶ್ನಿತ ಜಮೀನಿನ ದಕ್ಷಿಣಕ್ಕೆ ನಾಲಾದ ಮಧ್ಯ ಭಾಗದಿಂದ ಅಗತ್ಯ ಬಫರ್ ಕಾಯ್ದಿರಿಸುವ ಷರತ್ತಿಗೊಳಪಡಿಸಿ, ಪ್ರಶ್ನಿತ ಸರ್ವೆ ನಂ.193/2 ಗೆ ಲಗತ್ತಾಗಿರುವ ಸರ್ವೆ ನಂ.195/4 & 194/5 ಮತ್ತು 137/1 ಪ್ರದೇಶಗಳನ್ನು ಒಟ್ಟಾರೆ ಅಭಿವೃದ್ಧಿಪಡಿಸುವುದಾಗಿ ಸಲ್ಲಿಸಿರುವ ಪ್ರಮಾಣ ಪತ್ರಕ್ಕೆ ಬದ್ಧರಿಸತಕ್ಕದ್ದು. ಹಾಗೂ ಉದ್ದೇಶಿತ ಬೆಳವಣಿಗೆಗಳಿಂದ ಯಾವುದೇ ಅಸಂಸ್ಕರಿಸಿತ ತ್ಯಾಜ್ಯ ನೀರನ್ನು ಹೊರಬಿಡದೇ ಇರುವ ನಿಭಂದನೆ ಹಾಗೂ ಈ ಕೆಳಕಂಡ ಷರತ್ತುಗಳನ್ನು ವಿಧಿಸಿ, ಬೆಂಗಳೂರು ಪೂರ್ವ ತಾಲ್ಲೂಕು, ವರ್ತೂರು ಹೋಬಳಿ, ಗುಂಜೂರು ಗ್ರಾಮದ ಸರ್ವೆ ನಂ.193/2 ರಲ್ಲಿನ ವಸತಿ (ಪ್ರಧಾನ) ಸೆನ್ಸಿಟಿವ್ ಗಾಗಿ ಕಾಯ್ದಿರಿಸಿರುವ

  
2/9/15  
O. Srinivas

  
Commissioner

00 ಎಕರೆ 36 ಗುಂಟೆ ಅಥವಾ 3642.14ಚ.ಮೀ ವಿಸ್ತೀರ್ಣದ ಪ್ರದೇಶದಲ್ಲಿ ಅಭಿವೃದ್ಧಿಗಳನ್ನು ಅನುಮತಿಸಲು ತೀರ್ಮಾನಿಸಲಾಯಿತು.

1. ಸದರಿ ಪ್ರದೇಶದಲ್ಲಿ ಅಭಿವೃದ್ಧಿ ಅಥವಾ ಕಟ್ಟಡ ನಿರ್ಮಾಣಗಳನ್ನು ಕೈಗೊಳ್ಳುವ ಪೂರ್ವದಲ್ಲಿ ಸಕ್ಷಮ ಪ್ರಾಧಿಕಾರದಿಂದ ಕರ್ನಾಟಕ ನಗರ ಮತ್ತು ಗ್ರಾಮಾಂತರ ಯೋಜನಾ ಕಾಯ್ದೆ 1961 ರ ಕಲಂ 15 ಮತ್ತು 17 ರಡಿಯಲ್ಲಿ ಸೂಕ್ತ ನಕ್ಷೆ ಅನುಮೋದನೆ ಮತ್ತು ಅನುಮತಿಯನ್ನು ಪಡೆಯತಕ್ಕದ್ದು.
2. ಸ್ವಾಭಾವಿಕವಾಗಿ ಇಳಿಮಟ್ಟದ ಕಡೆ ಹೋಗುವ ಮಳೆ ನೀರನ್ನು ಡೈನ್ ಮುಖಾಂತರ ವ್ಯಾಲಿಗೆ ತಂದು ಸೇರಿಸುವುದು ಹಾಗೂ ನೀರು ಸರಾಗವಾಗಿ ಹರಿಯಲು ಸೂಕ್ತ ವ್ಯವಸ್ಥೆ ಮಾಡುವುದು.
3. ಕಟ್ಟಡ ನಕ್ಷೆ ಅನುಮೋದನೆ ಸಮಯದಲ್ಲಿ ತಳಮಹಡಿ ಅಗತ್ಯತೆ ಬಗ್ಗೆ Water table ನ ವರದಿ ಪಡೆದು ಅದಕ್ಕನುಗುಣವಾಗಿ ಕ್ರಮ ಜರುಗಿಸುವುದು.
4. ಅಭಿವೃದ್ಧಿ ಯೋಜನಾ ನಕ್ಷೆ ಹಾಗೂ ಕಟ್ಟಡ ನಕ್ಷೆಯನ್ನು ಸಕ್ಷಮ ಪ್ರಾಧಿಕಾರದಿಂದ ಅನುಮೋದಿಸಿಕೊಳ್ಳುವುದು.
5. ಪ್ರಶ್ನಿತ ಪ್ರದೇಶಕ್ಕೆ ಇರುವ ರಸ್ತೆಯ ಬಗ್ಗೆ ನಕ್ಷೆ ಮಂಜೂರಾತಿ ನೀಡುವ ಸಕ್ಷಮ ಪ್ರಾಧಿಕಾರವು ಪರಿಶೀಲಿಸಿಕೊಳ್ಳುವುದು.
6. ಕುಡಿಯುವ ನೀರು ವ್ಯವಸ್ಥೆಯನ್ನು ಹಾಗೂ ತ್ಯಾಜ್ಯ ನೀರು ವಿಲೇವಾರಿಗಾಗಿ Sewage Treatment Plant ಸಹಿತ ಒಳಚರಂಡಿ ವ್ಯವಸ್ಥೆಯನ್ನು ಅರ್ಜಿದಾರರೇ ಕಲ್ಪಿಸುವುದು.
7. ಪ್ರಸ್ತಾಪಿತ ಜಮೀನನ್ನು ಅಭಿವೃದ್ಧಿ ಪಡಿಸುವ ಸಂದರ್ಭದಲ್ಲಿ ಅರ್ಜಿದಾರರು ಕಡ್ಡಾಯವಾಗಿ ಮಳೆನೀರು ಕೊಯ್ಲಿಗೆ ಸಂಬಂಧಿಸಿದಂತೆ ಪೂರ್ಣ ವಿವರಗಳನ್ನು ನಕ್ಷೆಯಲ್ಲಿ ಗುರುತಿಸಿ ಉದ್ದೇಶಿತ ಒಟ್ಟು ಕ್ಷೇತ್ರದಲ್ಲಿ ಯಾವುದೇ ರೀತಿಯ ಮಳೆನೀರು ವ್ಯರ್ಥವಾಗಿ ಹೊರಗೆ ಹೋಗದಂತೆ ಉದ್ದೇಶಿತ ಜಮೀನಿನಲ್ಲಿಯೇ ಭೂಮಿಯ ಒಳಗಡೆ ಇಂಗುವಂತೆ ಮಾಡಲು ವಿನ್ಯಾಸವನ್ನು ಸಿದ್ಧಪಡಿಸಿ ಪೂರ್ಣ ವಿವರಗಳನ್ನು ನಕ್ಷೆಯಲ್ಲಿ ಗುರುತಿಸಿ ತೋರಿಸತಕ್ಕದ್ದು.
8. ವಸತಿ ಯೋಜನೆಯಲ್ಲಿನ ಘನತ್ಯಾಜ್ಯಗಳನ್ನು ಹಸಿತ್ಯಾಜ್ಯ, ಒಣತ್ಯಾಜ್ಯ ಪ್ಲಾಸ್ಟಿಕ್ ಮತ್ತು ಇತ್ಯಾದಿಯಾಗಿ ವಿಂಗಡಿಸಿ, Compost ಮಾಡಲು ಸೂಕ್ತ ಸ್ಥಳವನ್ನು ಕಾಯ್ದಿರಿಸತಕ್ಕದ್ದು. ಹಾಗೂ Dual Piping System ಅನ್ನು ಸಹ ಅಳವಡಿಸತಕ್ಕದ್ದು.
9. ಪ್ರಸ್ತಾಪಿತ ಜಮೀನನ್ನು ಅಭಿವೃದ್ಧಿಪಡಿಸುವ ಸಂದರ್ಭದಲ್ಲಿ ಭೂಮಿಯ ಒಳಗಡೆ ಎಲೆಕ್ಟ್ರಿಕ್ ಕೇಬಲ್ ಗಳನ್ನು ಅಳವಡಿಸತಕ್ಕದ್ದು.

  
7/9/15  
ಶ್ರೀ ಯೋ. ಸದಸ್ಯಂ.

  
Commissioner


10. ನಾಲಾ ಬಫರ್ ಗಾಗಿ ಕಾಯ್ದಿರಿಸಿರುವ ಪ್ರದೇಶವನ್ನು ಸ್ಥಳೀಯ ಸಂಸ್ಥೆ ಅಥವಾ ಬೆಂಗಳೂರು ನೀರು ಸರಬರಾಜು ಮತ್ತು ಒಳಚರಂಡಿ ಮಂಡಳಿ ಇತರೆ ಸರ್ಕಾರಿ ಅಥವಾ ಸರ್ಕಾರೇತರ ಸಂಸ್ಥೆಗಳಿಂದ ಅಥವಾ ಒಳಚರಂಡಿ ವ್ಯವಸ್ಥೆಗಳು ಹಾಗೂ ರಸ್ತೆಯನ್ನು ಅಭಿವೃದ್ಧಿಪಡಿಸುವ ಸಂದರ್ಭದಲ್ಲಿ ಮುಖ್ಯಾಧಿಕಾರಿ ಸಾರ್ವಜನಿಕ ಉಪಯೋಗಕ್ಕಾಗಿ ನೋಂದಾಯಿತ ಪರಿತ್ಯಾಜನಾ ಪತ್ರದ ಮೂಲಕ ಪ್ರಾಧಿಕಾರಕ್ಕೆ ಹಸ್ತಾಂತರಿಸತಕ್ಕದ್ದು.
11. ಬಫರ್ ಪ್ರದೇಶದಲ್ಲಿ ಗಿಡ ಮರಗಳನ್ನು ಬೆಳೆಸತಕ್ಕದ್ದು.

**ಠರಾವು ಸಂಖ್ಯೆ: 310/2015, ದಿನಾಂಕ 31.08.2015**

**ವಿಷಯ:-** ಬೆಂಗಳೂರು ಉತ್ತರ ತಾಲ್ಲೂಕು, ಯಲಹಂಕ ಹೋಬಳಿ, ಆವಲಹಳ್ಳಿ ಗ್ರಾಮದ ಸರ್ವೆ ಸಂಖ್ಯೆ. 118(3) ರಲ್ಲಿನ 5058.53 ಚ.ಮೀ ಅಥವಾ 01 ಎಕರೆ 10 ಗುಂಟೆ ವಿಸ್ತೀರ್ಣದ ಪ್ರದೇಶದಲ್ಲಿ ಅಭಿವೃದ್ಧಿಗಳನ್ನು ಅನುಮತಿಸಲು ಶ್ರೀ ಪದ್ಮಯ್ಯ ವಿಪ್ಲು, ಮೆ: ಪಾರ್ಸೂನ್ ಕನ್ ಸ್ಟ್ರಕ್ಷನ್ಸ್ (ಇ) ಪ್ರೈ. ಲಿ., ರವರು ಕೋರಿರುವ ಬಗ್ಗೆ.


ಸೆನ್ಸಿಟೀವ್ ವಲಯ ಉಪ ಸಮಿತಿ ಸಭೆಯ ಮುಂದೆ ಮಂಡಿಸಲಾದ ಟಿಪ್ಪಣಿಯನ್ನು ಪರಿಶೀಲಿಸಿ ಚರ್ಚಿಸಲಾಯಿತು. ಚರ್ಚೆಯ ನಂತರ, ಸರ್ವೆ ನಂ.118/3 ರ ಪೂರ್ವದಲ್ಲಿರುವ ನಾಲಾವು ಆವಲಹಳ್ಳಿ ಗ್ರಾಮದ ಕಡೆಯಿಂದ ಆವಲಹಳ್ಳಿ ಕೆರೆ ಕಡೆಗೆ ಹೋಗುವ ಟರ್ನಿಂಗ್ ನಾಲಾ ಆಗಿರುವುದರಿಂದ, ನಾಲಾ ಮಧ್ಯಭಾಗದಿಂದ 15ಮೀ ಪ್ರದೇಶವನ್ನು ಬಫರ್ ಗಾಗಿ ಕಾಯ್ದಿರಿಸಿ, ಉದ್ದೇಶಿತ ಬೆಳವಣಿಗೆಗಳಿಂದ ಯಾವುದೇ ಅಸಂಸ್ಕರಿಸಿದ ತ್ಯಾಜ್ಯ ನೀರನ್ನು ನಾಲಾಗೆ ಬಿಡದೇ ಇರುವ ಷರತ್ತಿಗೊಳಪಡಿಸಿ, ಹಾಗೂ ಈ ಕೆಳಕಂಡ ಷರತ್ತಿಗೊಳಪಡಿಸಿ, ಬೆಂಗಳೂರು ಉತ್ತರ ತಾಲ್ಲೂಕು, ಯಲಹಂಕ ಹೋಬಳಿ, ಆವಲಹಳ್ಳಿ ಗ್ರಾಮದ ಸರ್ವೆ ಸಂಖ್ಯೆ. 118(3) ರಲ್ಲಿನ ಸೆನ್ಸಿಟೀವ್ ವಲಯದಲ್ಲಿರುವ 5058.53 ಚ.ಮೀ ಪ್ರದೇಶದಲ್ಲಿ ಅಭಿವೃದ್ಧಿಗೆ ಅನುಮತಿ ನೀಡಲು ತೀರ್ಮಾನಿಸಲಾಯಿತು.

1. ಸದರಿ ಪ್ರದೇಶದಲ್ಲಿ ಅಭಿವೃದ್ಧಿ ಅಥವಾ ಕಟ್ಟಡ ನಿರ್ಮಾಣಗಳನ್ನು ಕೈಗೊಳ್ಳುವ ಪೂರ್ವದಲ್ಲಿ ಸಕ್ಷಮ ಪ್ರಾಧಿಕಾರದಿಂದ ಕರ್ನಾಟಕ ನಗರ ಮತ್ತು ಗ್ರಾಮಾಂತರ ಯೋಜನಾ ಕಾಯ್ದೆ 1961 ರ ಕಲಂ 15 ಮತ್ತು 17 ರಡಿಯಲ್ಲಿ ಸೂಕ್ತ ನಕ್ಷೆ ಅನುಮೋದನೆ ಮತ್ತು ಅನುಮತಿಯನ್ನು ಪಡೆಯತಕ್ಕದ್ದು.
2. ಸ್ವಾಭಾವಿಕವಾಗಿ ಇಳಿಮಟ್ಟದ ಕಡೆ ಹೋಗುವ ಮಳೆ ನೀರನ್ನು ಡೈನ್ ಮುಖಾಂತರ ವ್ಯಾಲಿಗೆ ತಂದು ಸೇರಿಸುವುದು ಹಾಗೂ ನೀರು ಸರಾಗವಾಗಿ ಹರಿಯಲು ಸೂಕ್ತ ವ್ಯವಸ್ಥೆ ಮಾಡುವುದು.

  
21/9/15  
ರೋ. ಯೋ. ಸಹಸ್ರಬಿ

  
Commissioner

3. ಕಟ್ಟಡ ನಕ್ಷೆ ಅನುಮೋದನೆ ಸಮಯದಲ್ಲಿ ತಳಮಹಡಿ ಅಗತ್ಯತೆ ಬಗ್ಗೆ Water table ನ ವರದಿ ಪಡೆದು ಅದಕ್ಕನುಗುಣವಾಗಿ ಕ್ರಮ ಜರುಗಿಸುವುದು.
4. ಅಭಿವೃದ್ಧಿ ಯೋಜನಾ ನಕ್ಷೆ ಹಾಗೂ ಕಟ್ಟಡ ನಕ್ಷೆಯನ್ನು ಸಕ್ಷಮ ಪ್ರಾಧಿಕಾರದಿಂದ ಅನುಮೋದಿಸಿಕೊಳ್ಳುವುದು.
5. ಪ್ರಶ್ನಿತ ಪ್ರದೇಶಕ್ಕೆ ಇರುವ ರಸ್ತೆಯ ಬಗ್ಗೆ ನಕ್ಷೆ ಮಂಜೂರಾತಿ ನೀಡುವ ಸಕ್ಷಮ ಪ್ರಾಧಿಕಾರವು ಪರಿಶೀಲಿಸಿಕೊಳ್ಳುವುದು.
6. ಕುದಿಯುವ ನೀರು ವ್ಯವಸ್ಥೆಯನ್ನು ಹಾಗೂ ತ್ಯಾಜ್ಯ ನೀರು ವಿಲೇವಾರಿಗಾಗಿ Sewage Treatment Plant ಸಹಿತ ಒಳಚರಂಡಿ ವ್ಯವಸ್ಥೆಯನ್ನು ಅರ್ಜಿದಾರರೇ ಕಲ್ಪಿಸುವುದು.
7. ಪ್ರಸ್ತಾಪಿತ ಜಮೀನನ್ನು ಅಭಿವೃದ್ಧಿ ಪಡಿಸುವ ಸಂದರ್ಭದಲ್ಲಿ ಅರ್ಜಿದಾರರು ಕಡ್ಡಾಯವಾಗಿ ಮಳೆನೀರು ಕೊಯ್ಲಿಗೆ ಸಂಬಂಧಿಸಿದಂತೆ ಪೂರ್ಣ ವಿವರಗಳನ್ನು ನಕ್ಷೆಯಲ್ಲಿ ಗುರುತಿಸಿ ಉದ್ದೇಶಿತ ಒಟ್ಟು ಕ್ಷೇತ್ರದಲ್ಲಿ ಯಾವುದೇ ರೀತಿಯ ಮಳೆನೀರು ವ್ಯರ್ಥವಾಗಿ ಹೊರಗೆ ಹೋಗದಂತೆ ಉದ್ದೇಶಿತ ಜಮೀನಿನಲ್ಲಿಯೇ ಭೂಮಿಯ ಒಳಗಡೆ ಇಂಗುವಂತೆ ಮಾಡಲು ವಿನ್ಯಾಸವನ್ನು ಸಿದ್ಧಪಡಿಸಿ ಪೂರ್ಣ ವಿವರಗಳನ್ನು ನಕ್ಷೆಯಲ್ಲಿ ಗುರುತಿಸಿ ತೋರಿಸತಕ್ಕದ್ದು.
8. ವಸತಿ ಯೋಜನೆಯಲ್ಲಿನ ಘನತ್ಯಾಜ್ಯಗಳನ್ನು ಹಸಿತ್ಯಾಜ್ಯ, ಒಣತ್ಯಾಜ್ಯ ಪ್ಲಾಸ್ಟಿಕ್ ಮತ್ತು ಇತ್ಯಾದಿಯಾಗಿ ವಿಂಗಡಿಸಿ, Compost ಮಾಡಲು ಸೂಕ್ತ ಸ್ಥಳವನ್ನು ಕಾಯ್ದಿರಿಸತಕ್ಕದ್ದು. ಹಾಗೂ Dual Piping System ಅನ್ನು ಸಹ ಅಳವಡಿಸತಕ್ಕದ್ದು.
9. ಪ್ರಸ್ತಾಪಿತ ಜಮೀನನ್ನು ಅಭಿವೃದ್ಧಿಪಡಿಸುವ ಸಂದರ್ಭದಲ್ಲಿ ಭೂಮಿಯ ಒಳಗಡೆ ಎಲೆಕ್ಟ್ರಿಕ್ ಕೇಬಲ್ ಗಳನ್ನು ಅಳವಡಿಸತಕ್ಕದ್ದು.
10. ನಾಲಾ ಬಫರ್ ಗಾಗಿ ಕಾಯ್ದಿರಿಸಿರುವ ಪ್ರದೇಶವನ್ನು ಸ್ಥಳೀಯ ಸಂಸ್ಥೆ ಅಥವಾ ಬೆಂಗಳೂರು ನೀರು ಸರಬರಾಜು ಮತ್ತು ಒಳಚರಂಡಿ ಮಂಡಳಿ ಇತರೆ ಸರ್ಕಾರಿ ಅಥವಾ ಸರ್ಕಾರೇತರ ಸಂಸ್ಥೆಗಳಿಂದ ಅಥವಾ ಒಳಚರಂಡಿ ವ್ಯವಸ್ಥೆಗಳು ಹಾಗೂ ರಸ್ತೆಯನ್ನು ಅಭಿವೃದ್ಧಿಪಡಿಸುವ ಸಂದರ್ಭದಲ್ಲಿ ಮುಘತ್ತಾಗಿ ಸಾರ್ವಜನಿಕ ಉಪಯೋಗಕ್ಕಾಗಿ ನೋಂದಾಯಿತ ಪರಿತ್ಯಾಜನಾ ಪತ್ರದ ಮೂಲಕ ಪ್ರಾಧಿಕಾರಕ್ಕೆ ಹಸ್ತಾಂತರಿಸತಕ್ಕದ್ದು.
11. ಬಫರ್ ಪ್ರದೇಶದಲ್ಲಿ ಗಿಡ ಮರಗಳನ್ನು ಬೆಳಸತಕ್ಕದ್ದು.

  
 2/7/15  
 ಡಿ. ಲೋ. ಸದಸ್ಯರು


  
 Commissioner

ಲರಾವು ಸಂಖ್ಯೆ: 311/2015, ದಿನಾಂಕ 31.08.2015

ವಿಷಯ:- ಬೆಂಗಳೂರು ಉತ್ತರ (ಅಪರ) ತಾಲ್ಲೂಕು, ಯಲಹಂಕ ಹೋಬಳಿ, ಆವಲಹಳ್ಳಿ ಗ್ರಾಮದ ಸರ್ವೆ ಸಂಖ್ಯೆ.26/1, 27/1, 27/2, 27/3A ಹಾಗೂ 27/3B ರಲ್ಲಿನ 03 ಎಕರೆ 11ಗುಂಟೆ ಅಥವಾ 13,253.34 ಚ.ಮೀ ವಿಸ್ತೀರ್ಣದ ಪ್ರದೇಶದಲ್ಲಿ ಅಭಿವೃದ್ಧಿಗಳನ್ನು ಅನುಮತಿಸಲು ಶ್ರೀ ಮಾಧವ ಬಡಪೇಡಿ, ಮೆ: ಲೆಗೆಸ್ಸಿ ಗ್ಲೋಬಲ್ ಪ್ರಾಜೆಕ್ಟ್ಸ್ ಪ್ರೈ ಲಿ., ರವರು ಕೋರಿರುವ ಬಗ್ಗೆ.


ಸೆನ್ಸಿಟೀವ್ ವಲಯ ಉಪ ಸಮಿತಿ ಸಭೆಯ ಮುಂದೆ ಮಂಡಿಸಲಾದ ಟಿಪ್ಪಣಿಯನ್ನು ಪರಿಶೀಲಿಸಿ ಚರ್ಚಿಸಲಾಯಿತು. ಪ್ರಶ್ನಿತ ಪ್ರದೇಶದ ಉತ್ತರದಲ್ಲಿ ಆವಲಹಳ್ಳಿ ಕೆರೆಯಿಂದ ಹಾರೋಹಳ್ಳಿ ಕೆರೆಗೆ ಹೋಗುವ ನಾಲಾ ಇದ್ದು, ಪೂರ್ವದಲ್ಲಿನ ಸರ್ವೆ ನಂ.28 ರಲ್ಲಿಯೂ ಟರ್ಪರಿ ನಾಲಾ ಇರುವುದನ್ನು ಚರ್ಚೆಯ ಸಮಯದಲ್ಲಿ ಗಮನಿಸಲಾಯಿತು. ಪ್ರಶ್ನಿತ ಪ್ರದೇಶವು ಬೆಂಗಳೂರು - ದೊಡ್ಡಬಳ್ಳಾಪುರ ರಾಜ್ಯ ಹೆದ್ದಾರಿಗೆ ಹೊಂದಿಕೊಂಡಿರುವುದರಿಂದ ಹಾಲಿ ರಸ್ತೆಯ ಮಧ್ಯಭಾಗದಿಂದ 40 ಮೀ ಪ್ರದೇಶವನ್ನು Building line ಆಗಿ ಕಾಯ್ದಿರಿಸಿ, ಉತ್ತರ ಭಾಗದಲ್ಲಿನ ನಾಲಾ ಮಧ್ಯಭಾಗದಿಂದ 25 ಮೀ ಪ್ರದೇಶವನ್ನು ಹಾಗೂ ಪೂರ್ವ ಭಾಗದಲ್ಲಿ ಸರ್ವೆ ನಂ.28 ರಲ್ಲಿನ ನಾಲಾ ಮಧ್ಯಭಾಗದಿಂದ 15 ಮೀ ಪ್ರದೇಶವನ್ನು ಬಫರ್ ಗಾಗಿ ಕಾಯ್ದಿರಿಸಿ, ಉದ್ದೇಶಿತ ಬೆಳವಣಿಗೆಗಳಿಂದ ಯಾವುದೇ ಅಸಂಸ್ಕರಿಸಿತ ತ್ಯಾಜ್ಯ ನೀರನ್ನು ನಾಲಾಗೆ ಬಿಡದೇ ಇರುವ ಷರತ್ತಿಗೊಳಪಡಿಸಿ ಹಾಗೂ ಈ ಕೆಳಕಂಡ ಷರತ್ತಿಗೊಳಪಡಿಸಿ ಬೆಂಗಳೂರು ಉತ್ತರ (ಅಪರ) ತಾಲ್ಲೂಕು, ಯಲಹಂಕ ಹೋಬಳಿ, ಆವಲಹಳ್ಳಿ ಗ್ರಾಮದ ಸರ್ವೆ ಸಂಖ್ಯೆ.26/1, 27/1, 27/2, 27/3A ಹಾಗೂ 27/3B ರಲ್ಲಿನ ಸೆನ್ಸಿಟೀವ್ ವಲಯದಲ್ಲಿರುವ 13,253.34 ಚ.ಮೀ ಪ್ರದೇಶದಲ್ಲಿ ಅಭಿವೃದ್ಧಿಗೆ ಅನುಮತಿ ನೀಡಲು ತೀರ್ಮಾನಿಸಲಾಯಿತು.

- 1.ಸದರಿ ಪ್ರದೇಶದಲ್ಲಿ ಅಭಿವೃದ್ಧಿ ಅಥವಾ ಕಟ್ಟಡ ನಿರ್ಮಾಣಗಳನ್ನು ಕೈಗೊಳ್ಳುವ ಪೂರ್ವದಲ್ಲಿ ಸಕ್ಷಮ ಪ್ರಾಧಿಕಾರದಿಂದ ಕರ್ನಾಟಕ ನಗರ ಮತ್ತು ಗ್ರಾಮಾಂತರ ಯೋಜನಾ ಕಾಯ್ದೆ 1961 ರ ಕಲಂ 15 ಮತ್ತು 17 ರಡಿಯಲ್ಲಿ ಸೂಕ್ತ ನಕ್ಷೆ ಅನುಮೋದನೆ ಮತ್ತು ಅನುಮತಿಯನ್ನು ಪಡೆಯತಕ್ಕದ್ದು.
2. ಸ್ವಾಭಾವಿಕವಾಗಿ ಇಳಿಮಟ್ಟದ ಕಡೆ ಹೋಗುವ ಮಳೆ ನೀರನ್ನು ಡ್ರೈನ್ ಮುಖಾಂತರ ವ್ಯಾಲಿಗೆ ತಂದು ಸೇರಿಸುವುದು ಹಾಗೂ ನೀರು ಸರಾಗವಾಗಿ ಹರಿಯಲು ಸೂಕ್ತ ವ್ಯವಸ್ಥೆ ಮಾಡುವುದು.
3. ಕಟ್ಟಡ ನಕ್ಷೆ ಅನುಮೋದನೆ ಸಮಯದಲ್ಲಿ ತಳಮಹಡಿ ಅಗತ್ಯತೆ ಬಗ್ಗೆ Water table ನ ವರದಿ ಪಡೆದು ಅದಕ್ಕನುಗುಣವಾಗಿ ಕ್ರಮ ಜರುಗಿಸುವುದು.

  
2/9/15  
ರ. ಯೋ. ಸದಸ್ಯರು

  
Commissioner

4. ಅಭಿವೃದ್ಧಿ ಯೋಜನಾ ನಕ್ಷೆ ಹಾಗೂ ಕಟ್ಟಡ ನಕ್ಷೆಯನ್ನು ಸಕ್ಷಮ ಪ್ರಾಧಿಕಾರದಿಂದ ಅನುಮೋದಿಸಿಕೊಳ್ಳುವುದು.
5. ಪ್ರಶ್ನಿತ ಪ್ರದೇಶಕ್ಕೆ ಇರುವ ರಸ್ತೆಯ ಬಗ್ಗೆ ನಕ್ಷೆ ಮಂಜೂರಾತಿ ನೀಡುವ ಸಕ್ಷಮ ಪ್ರಾಧಿಕಾರವು ಪರಿಶೀಲಿಸಿಕೊಳ್ಳುವುದು.
6. ಕುಡಿಯುವ ನೀರು ವ್ಯವಸ್ಥೆಯನ್ನು ಹಾಗೂ ತ್ಯಾಜ್ಯ ನೀರು ವಿಲೇವಾರಿಗಾಗಿ Sewage Treatment Plant ಸಹಿತ ಒಳಚರಂಡಿ ವ್ಯವಸ್ಥೆಯನ್ನು ಅರ್ಜಿದಾರರೇ ಕಲ್ಪಿಸುವುದು.
7. ಪ್ರಸ್ತಾಪಿತ ಜಮೀನನ್ನು ಅಭಿವೃದ್ಧಿ ಪಡಿಸುವ ಸಂದರ್ಭದಲ್ಲಿ ಅರ್ಜಿದಾರರು ಕಡ್ಡಾಯವಾಗಿ ಮಳೆನೀರು ಕೊಯ್ಲಿಗೆ ಸಂಬಂಧಿಸಿದಂತೆ ಪೂರ್ಣ ವಿವರಗಳನ್ನು ನಕ್ಷೆಯಲ್ಲಿ ಗುರುತಿಸಿ ಉದ್ದೇಶಿತ ಒಟ್ಟು ಕ್ಷೇತ್ರದಲ್ಲಿ ಯಾವುದೇ ರೀತಿಯ ಮಳೆನೀರು ವ್ಯರ್ಥವಾಗಿ ಹೊರಗೆ ಹೋಗದಂತೆ ಉದ್ದೇಶಿತ ಜಮೀನಿನಲ್ಲಿಯೇ ಭೂಮಿಯ ಒಳಗಡೆ ಇಂಗುವಂತೆ ಮಾಡಲು ವಿನ್ಯಾಸವನ್ನು ಸಿದ್ಧಪಡಿಸಿ ಪೂರ್ಣ ವಿವರಗಳನ್ನು ನಕ್ಷೆಯಲ್ಲಿ ಗುರುತಿಸಿ ತೋರಿಸತಕ್ಕದ್ದು.
8. ವಸತಿ ಯೋಜನೆಯಲ್ಲಿನ ಘನತ್ಯಾಜ್ಯಗಳನ್ನು ಹಸಿತ್ಯಾಜ್ಯ, ಒಣತ್ಯಾಜ್ಯ ಪ್ಲಾಸ್ಟಿಕ್ ಮತ್ತು ಇತ್ಯಾದಿಯಾಗಿ ವಿಂಗಡಿಸಿ, Compost ಮಾಡಲು ಸೂಕ್ತ ಸ್ಥಳವನ್ನು ಕಾಯ್ದಿರಿಸತಕ್ಕದ್ದು. ಹಾಗೂ Dual Piping System ಅನ್ನು ಸಹ ಅಳವಡಿಸತಕ್ಕದ್ದು.
9. ಪ್ರಸ್ತಾಪಿತ ಜಮೀನನ್ನು ಅಭಿವೃದ್ಧಿಪಡಿಸುವ ಸಂದರ್ಭದಲ್ಲಿ ಭೂಮಿಯ ಒಳಗಡೆ ಎಲೆಕ್ಟ್ರಿಕ್ ಕೇಬಲ್ ಗಳನ್ನು ಅಳವಡಿಸತಕ್ಕದ್ದು.
10. ನಾಲಾ ಬಫರ್ ಗಾಗಿ ಕಾಯ್ದಿರಿಸಿರುವ ಪ್ರದೇಶವನ್ನು ಸ್ಥಳೀಯ ಸಂಸ್ಥೆ ಅಥವಾ ಬೆಂಗಳೂರು ನೀರು ಸರಬರಾಜು ಮತ್ತು ಒಳಚರಂಡಿ ಮಂಡಳಿ ಇತರೆ ಸರ್ಕಾರಿ ಅಥವಾ ಸರ್ಕಾರೇತರ ಸಂಸ್ಥೆಗಳಿಂದ ಅಥವಾ ಒಳಚರಂಡಿ ವ್ಯವಸ್ಥೆಗಳು ಹಾಗೂ ರಸ್ತೆಯನ್ನು ಅಭಿವೃದ್ಧಿಪಡಿಸುವ ಸಂದರ್ಭದಲ್ಲಿ ಮುಖ್ಯವಾಗಿ ಸಾರ್ವಜನಿಕ ಉಪಯೋಗಕ್ಕಾಗಿ ನೋಂದಾಯಿತ ಪರಿತ್ಯಾಜನಾ ಪತ್ರದ ಮೂಲಕ ಪ್ರಾಧಿಕಾರಕ್ಕೆ ಹಸ್ತಾಂತರಿಸತಕ್ಕದ್ದು.
11. ಬಫರ್ ಪ್ರದೇಶದಲ್ಲಿ ಗಿಡ ಮರಗಳನ್ನು ಬೆಳೆಸತಕ್ಕದ್ದು.

  
2/9/15  
ರ. ಡೀ. ಸವ್ಯಸಾಕ


  
Commissioner

ಲರಾವು ಸಂಖ್ಯೆ: 312/ 2015, ದಿನಾಂಕ 31.08.2015

**ವಿಷಯ:-** ಬೆಂಗಳೂರು ದಕ್ಷಿಣ ತಾಲ್ಲೂಕು, ಕೆಂಗೇರಿ ಹೋಬಳಿ, ಕೆಂಚನಹಳ್ಳಿ ಗ್ರಾಮದ ಸರ್ವೆ ನಂ.25, 26/1ಎ1, 26/1ಬಿ1 ಮತ್ತು 26/2ಬಿ ರಲ್ಲಿ ಒಟ್ಟು 03 ಎಕರೆ 22 ಗುಂಟೆ ( 07 ಗುಂಟೆ ಖರಾಬು ಹೊರತುಪಡಿಸಿ) ಉಳಿದ 03 ಎಕರೆ 15 ಗುಂಟೆ ವಿಸ್ತೀರ್ಣದ ಕೈಗಾರಿಕಾ ಸೆನ್ಸಿಟೀವ್ ಪ್ರದೇಶವನ್ನು ಸೆನ್ಸಿಟೀವ್ ವಲಯದಲ್ಲಿ ಅಭಿವೃದ್ಧಿಗೆ ಅನುಮತಿ ನೀಡುವಂತೆ ಶ್ರೀ ಎನ್. ನಾಗರಾಜ್ ರವರು ಕೋರಿರುವ ಬಗ್ಗೆ.


ಸೆನ್ಸಿಟೀವ್ ವಲಯ ಉಪ ಸಮಿತಿ ಸಭೆಯ ಮುಂದೆ ಮಂಡಿಸಲಾದ ಟಿಪ್ಪಣಿಯನ್ನು ಪರಿಶೀಲಿಸಿ ಚರ್ಚಿಸಲಾಯಿತು. ಚರ್ಚೆಯ ಸಮಯದಲ್ಲಿ Total Station Survey ನಕ್ಷೆಯಂತೆ ಒಟ್ಟು 03 ಎಕರೆ 22 ಗುಂಟೆ ಬದಲಾಗಿ 03 ಎಕರೆ 9.06 ಗುಂಟೆ (13057.55 ಚ.ಮೀ) ಮಾತ್ರ ಹಾಲಿ ಸ್ಥಳದಲ್ಲಿ ಲಭ್ಯವಿದ್ದು, ಅದರಲ್ಲಿ ಸುಮಾರು 7708.71 ಚ.ಮೀ ಪ್ರದೇಶ ಕೈಗಾರಿಕಾ ಸೆನ್ಸಿಟೀವ್ ವಲಯದಲ್ಲಿ , ಸುಮಾರು 5075.43 ಚ.ಮೀ ಪ್ರದೇಶ ವ್ಯಾಲಿ ಬಫರ್ ನಲ್ಲಿ ಹಾಗೂ ಸುಮಾರು 273.41 ಚ.ಮೀ ಪ್ರದೇಶ ರಸ್ತೆಗಾಗಿ ಕಾಯ್ದಿರಿಸಲಾಗಿರುವುದನ್ನು ಗಮನಿಸಲಾಯಿತು. ಪ್ರಶ್ನಿತ ಪ್ರದೇಶ ಪೂರ್ವ ಮತ್ತು ದಕ್ಷಿಣ ಭಾಗದಲ್ಲಿ ವೃಷಭಾವತಿ ನಾಲಾ ಇದ್ದು, ನೆಲಮಟ್ಟದಿಂದ ಸುಮಾರು 3.744 ಮೀ ವ್ಯತ್ಯಾಸವಿದ್ದು, ನಾಲಾ ಕಡೆಗೆ ಇಳಿಜಾರಾಗಿರುವುದರಿಂದ ನಾಲಾ ಮಧ್ಯಭಾಗದಿಂದ 50 ಮೀ ಪ್ರದೇಶವನ್ನು ಬಫರ್ ಗಾಗಿ ಕಾಯ್ದಿರಿಸಿ, ಮೈಸೂರು - ಬೆಂಗಳೂರು ರಸ್ತೆ ಅಗಲೀಕರಣಕ್ಕೆ ಅಗತ್ಯ ಜಾಗವನ್ನು ಕಾಯ್ದಿರಿಸುವ ಹಾಗೂ ಉದ್ದೇಶಿತ ಬೆಳವಣಿಗೆಗಳಿಂದ ಯಾವುದೇ ಅಸಂಸ್ಕರಿಸಿತ ತ್ಯಾಜ್ಯ ನೀರನ್ನು ನಾಲಾಗೆ ಬಿಡದೇ ಇರುವ ಷರತ್ತಿಗೊಳಪಡಿಸಿ ಮತ್ತು ಈ ಕೆಳಕಂಡ ಷರತ್ತಿಗೊಳಪಡಿಸಿ, ಬೆಂಗಳೂರು ದಕ್ಷಿಣ ತಾಲ್ಲೂಕು, ಕೆಂಗೇರಿ ಹೋಬಳಿ, ಕೆಂಚನಹಳ್ಳಿ ಗ್ರಾಮದ ಸರ್ವೆ ನಂ.25, 26/1ಎ1, 26/1ಬಿ1 ಮತ್ತು 26/2ಬಿ ರಲ್ಲಿನ ಕೈಗಾರಿಕಾ ಸೆನ್ಸಿಟೀವ್ ವಲಯದಲ್ಲಿರುವ ಸುಮಾರು 7708.71ಚ.ಮೀ ಪ್ರದೇಶದಲ್ಲಿ ಅಭಿವೃದ್ಧಿಗೆ ಅನುಮತಿ ನೀಡಲು ತೀರ್ಮಾನಿಸಲಾಯಿತು.

- 1.ಸದರಿ ಪ್ರದೇಶದಲ್ಲಿ ಅಭಿವೃದ್ಧಿ ಅಥವಾ ಕಟ್ಟಡ ನಿರ್ಮಾಣಗಳನ್ನು ಕೈಗೊಳ್ಳುವ ಪೂರ್ವದಲ್ಲಿ ಸಕ್ಷಮ ಪ್ರಾಧಿಕಾರದಿಂದ ಕರ್ನಾಟಕ ನಗರ ಮತ್ತು ಗ್ರಾಮಾಂತರ ಯೋಜನಾ ಕಾಯ್ದೆ 1961 ರ ಕಲಂ 15 ಮತ್ತು 17 ರಡಿಯಲ್ಲಿ ಸೂಕ್ತ ನಕ್ಷೆ ಅನುಮೋದನೆ ಮತ್ತು ಅನುಮತಿಯನ್ನು ಪಡೆಯತಕ್ಕದ್ದು.
2. ಸ್ವಾಭಾವಿಕವಾಗಿ ಇಳಿಮಟ್ಟದ ಕಡೆ ಹೋಗುವ ಮಳೆ ನೀರನ್ನು ಡೈನ್ ಮುಖಾಂತರ ವ್ಯಾಲಿಗೆ ತಂದು ಸೇರಿಸುವುದು ಹಾಗೂ ನೀರು ಸರಾಗವಾಗಿ ಹರಿಯಲು ಸೂಕ್ತ ವ್ಯವಸ್ಥೆ ಮಾಡುವುದು.
3. ಕಟ್ಟಡ ನಕ್ಷೆ ಅನುಮೋದನೆ ಸಮಯದಲ್ಲಿ ತಳಮಹಡಿ ಅಗತ್ಯತೆ ಬಗ್ಗೆ Water table ನ ವರದಿ ಪಡೆದು ಅದಕ್ಕನುಗುಣವಾಗಿ ಕ್ರಮ ಜರುಗಿಸುವುದು.

  
2/9/15  
ಶ್ರೀ. ಎಂ. ಸದ್ವಯ್ಯ

  
Commissioner

4. ಅಭಿವೃದ್ಧಿ ಯೋಜನಾ ನಕ್ಷೆ ಹಾಗೂ ಕಟ್ಟಡ ನಕ್ಷೆಯನ್ನು ಸಕ್ಷಮ ಪ್ರಾಧಿಕಾರದಿಂದ ಅನುಮೋದಿಸಿಕೊಳ್ಳುವುದು.
5. ಪ್ರಶ್ನಿತ ಪ್ರದೇಶಕ್ಕೆ ಇರುವ ರಸ್ತೆಯ ಬಗ್ಗೆ ನಕ್ಷೆ ಮಂಜೂರಾತಿ ನೀಡುವ ಸಕ್ಷಮ ಪ್ರಾಧಿಕಾರವು ಪರಿಶೀಲಿಸಿಕೊಳ್ಳುವುದು.
6. ಕುಡಿಯುವ ನೀರು ವ್ಯವಸ್ಥೆಯನ್ನು ಹಾಗೂ ತ್ಯಾಜ್ಯ ನೀರು ವಿಲೇವಾರಿಗಾಗಿ Sewage Treatment Plant ಸಹಿತ ಒಳಚರಂಡಿ ವ್ಯವಸ್ಥೆಯನ್ನು ಅರ್ಜಿದಾರರೇ ಕಲ್ಪಿಸುವುದು.
7. ಪ್ರಸ್ತಾಪಿತ ಜಮೀನನ್ನು ಅಭಿವೃದ್ಧಿ ಪಡಿಸುವ ಸಂದರ್ಭದಲ್ಲಿ ಅರ್ಜಿದಾರರು ಕಡ್ಡಾಯವಾಗಿ ಮಳೆನೀರು ಕೊಯ್ಲಿಗೆ ಸಂಬಂಧಿಸಿದಂತೆ ಪೂರ್ಣ ವಿವರಗಳನ್ನು ನಕ್ಷೆಯಲ್ಲಿ ಗುರುತಿಸಿ ಉದ್ದೇಶಿತ ಒಟ್ಟು ಕ್ಷೇತ್ರದಲ್ಲಿ ಯಾವುದೇ ರೀತಿಯ ಮಳೆನೀರು ವ್ಯರ್ಥವಾಗಿ ಹೊರಗೆ ಹೋಗದಂತೆ ಉದ್ದೇಶಿತ ಜಮೀನಿನಲ್ಲಿಯೇ ಭೂಮಿಯ ಒಳಗಡೆ ಇಂಗುವಂತೆ ಮಾಡಲು ವಿನ್ಯಾಸವನ್ನು ಸಿದ್ಧಪಡಿಸಿ ಪೂರ್ಣ ವಿವರಗಳನ್ನು ನಕ್ಷೆಯಲ್ಲಿ ಗುರುತಿಸಿ ತೋರಿಸತಕ್ಕದ್ದು.
8. ವಸತಿ ಯೋಜನೆಯಲ್ಲಿನ ಘನತ್ಯಾಜ್ಯಗಳನ್ನು ಹಸಿತ್ಯಾಜ್ಯ, ಒಣತ್ಯಾಜ್ಯ ಪ್ಲಾಸ್ಟಿಕ್ ಮತ್ತು ಇತ್ಯಾದಿಯಾಗಿ ವಿಂಗಡಿಸಿ, Compost ಮಾಡಲು ಸೂಕ್ತ ಸ್ಥಳವನ್ನು ಕಾಯ್ದಿರಿಸತಕ್ಕದ್ದು. ಹಾಗೂ Dual Piping System ಅನ್ನು ಸಹ ಅಳವಡಿಸತಕ್ಕದ್ದು.
9. ಪ್ರಸ್ತಾಪಿತ ಜಮೀನನ್ನು ಅಭಿವೃದ್ಧಿಪಡಿಸುವ ಸಂದರ್ಭದಲ್ಲಿ ಭೂಮಿಯ ಒಳಗಡೆ ಎಲೆಕ್ಟ್ರಿಕ್ ಕೇಬಲ್ ಗಳನ್ನು ಅಳವಡಿಸತಕ್ಕದ್ದು.
10. ನಾಲಾ ಬಫರ್ ಗಾಗಿ ಕಾಯ್ದಿರಿಸಿರುವ ಪ್ರದೇಶವನ್ನು ಸ್ಥಳೀಯ ಸಂಸ್ಥೆ ಅಥವಾ ಬೆಂಗಳೂರು ನೀರು ಸರಬರಾಜು ಮತ್ತು ಒಳಚರಂಡಿ ಮಂಡಳಿ ಇತರೆ ಸರ್ಕಾರಿ ಅಥವಾ ಸರ್ಕಾರೇತರ ಸಂಸ್ಥೆಗಳಿಂದ ಅಥವಾ ಒಳಚರಂಡಿ ವ್ಯವಸ್ಥೆಗಳು ಹಾಗೂ ರಸ್ತೆಯನ್ನು ಅಭಿವೃದ್ಧಿಪಡಿಸುವ ಸಂದರ್ಭದಲ್ಲಿ ಮುಖ್ಯವಾಗಿ ಸಾರ್ವಜನಿಕ ಉಪಯೋಗಕ್ಕಾಗಿ ನೋಂದಾಯಿತ ಪರಿತ್ಯಾಜನಾ ಪತ್ರದ ಮೂಲಕ ಪ್ರಾಧಿಕಾರಕ್ಕೆ ಹಸ್ತಾಂತರಿಸತಕ್ಕದ್ದು.
11. ಬಫರ್ ಪ್ರದೇಶದಲ್ಲಿ ಗಿಡ ಮರಗಳನ್ನು ಬೆಳಸತಕ್ಕದ್ದು.

  
 7/9/11  
 D. Anil, ಸದ್ಯೂ

  
 Commissioner




ಲರಾವು ಸಂಖ್ಯೆ: 313/ 2015, ದಿನಾಂಕ 31.08.2015

**ವಿಷಯ:-** ಬೆಂಗಳೂರು ಪೂರ್ವ ತಾಲ್ಲೂಕು , ವರ್ತೂರು ಹೋಬಳಿ, ಪಣತ್ತೂರು ಗ್ರಾಮದ ಸರ್ವೆ ನಂ. 23/6ಎ1 ರಲ್ಲಿನ 00 ಎಕರೆ 11.00 ಗುಂಟೆ ಅಥವಾ 1112.87 ಚ.ಮೀ ವಿಸ್ತೀರ್ಣದ ಪ್ರದೇಶವನ್ನು ವಸತಿ (ಪ್ರಧಾನ) ಸೆನ್ಸಿಟೀವ್ ವಲಯದಲ್ಲಿ ಅಭಿವೃದ್ಧಿಗಳನ್ನು ಅನುಮತಿಸಲು ಅರ್ಜಿದಾರರಾದ ಶ್ರೀ ಎಂ.ಶಿವರಾಮನ್ ಬಿನ್ ವಿ.ಆರ್. ಮುತ್ತುಸ್ವಾಮಿ ರವರು ಕೋರಿರುವ ಬಗ್ಗೆ.

ಸೆನ್ಸಿಟೀವ್ ವಲಯ ಉಪ ಸಮಿತಿ ಸಭೆಯ ಮುಂದೆ ಮಂಡಿಸಲಾದ ಟಿಪ್ಪಣಿಯನ್ನು ಪರಿಶೀಲಿಸಿ ಚರ್ಚಿಸಲಾಯಿತು. ಸಭೆಯಲ್ಲಿ ಚರ್ಚಿಸಿದಂತೆ, ಪ್ರಶ್ನಿತ ಜಮೀನಿನ ಪಶ್ಚಿಮ ಭಾಗದಲ್ಲಿ RMP-2015 ರಂತೆ ಹಾಗೂ ಗ್ರಾಮನಕ್ಷೆಯಲ್ಲಿನ ನಾಲಾಗಳಿಗೆ ಅಗತ್ಯ ಬಫರ್ ಅನ್ನು ಕಾಯ್ದಿರಿಸುವ ಷರತ್ತಿಗೊಳಪಡಿಸಿ, ಹಾಗೂ ಉದ್ದೇಶಿತ ಬೆಳವಣಿಗೆಗಳಿಂದ ಯಾವುದೇ ಅಸಂಸ್ಕರಿಸಿತ ತ್ಯಾಜ್ಯ ನೀರನ್ನು ಹೊರಬಿಡದೇ ಇರುವ ನಿಭಂದನೆ ಹಾಗೂ ಈ ಕೆಳಕಂಡ ಷರತ್ತುಗಳನ್ನು ವಿಧಿಸಿ, ಬೆಂಗಳೂರು ಪೂರ್ವ ತಾಲ್ಲೂಕು, ವರ್ತೂರು ಹೋಬಳಿ, ಪಣತ್ತೂರು ಗ್ರಾಮದ ಸರ್ವೆ ನಂ. 23/6ಎ1 ರಲ್ಲಿನ ವಸತಿ (ಪ್ರಧಾನ) ಸೆನ್ಸಿಟೀವ್ ಗಾಗಿ ಕಾಯ್ದಿರಿಸಿರುವ 00ಎಕರೆ 11.00 ಗುಂಟೆ ಅಥವಾ 1112.87 ಚ.ಮೀ ವಿಸ್ತೀರ್ಣದ ಪ್ರದೇಶದಲ್ಲಿ ಅಭಿವೃದ್ಧಿಗಳನ್ನು ಅನುಮತಿಸಲು ತೀರ್ಮಾನಿಸಲಾಯಿತು.

1. ಸದರಿ ಪ್ರದೇಶದಲ್ಲಿ ಅಭಿವೃದ್ಧಿ ಅಥವಾ ಕಟ್ಟಡ ನಿರ್ಮಾಣಗಳನ್ನು ಕೈಗೊಳ್ಳುವ ಪೂರ್ವದಲ್ಲಿ ಸಕ್ಷಮ ಪ್ರಾಧಿಕಾರದಿಂದ ಕರ್ನಾಟಕ ನಗರ ಮತ್ತು ಗ್ರಾಮಾಂತರ ಯೋಜನಾ ಕಾಯ್ದೆ 1961 ರ ಕಲಂ 15 ಮತ್ತು 17 ರಡಿಯಲ್ಲಿ ಸೂಕ್ತ ನಕ್ಷೆ ಅನುಮೋದನೆ ಮತ್ತು ಅನುಮತಿಯನ್ನು ಪಡೆಯತಕ್ಕದ್ದು.
2. ಸ್ವಾಭಾವಿಕವಾಗಿ ಇಳಿಮಟ್ಟದ ಕಡೆ ಹೋಗುವ ಮಳೆ ನೀರನ್ನು ಡೈನ್ ಮುಖಾಂತರ ವ್ಯಾಲಿಗೆ ತಂದು ಸೇರಿಸುವುದು ಹಾಗೂ ನೀರು ಸರಾಗವಾಗಿ ಹರಿಯಲು ಸೂಕ್ತ ವ್ಯವಸ್ಥೆ ಮಾಡುವುದು.
3. ಕಟ್ಟಡ ನಕ್ಷೆ ಅನುಮೋದನೆ ಸಮಯದಲ್ಲಿ ತಳಮಹಡಿ ಅಗತ್ಯತೆ ಬಗ್ಗೆ Water table ನ ವರದಿ ಪಡೆದು ಅದಕ್ಕನುಗುಣವಾಗಿ ಕ್ರಮ ಜರುಗಿಸುವುದು.
4. ಅಭಿವೃದ್ಧಿ ಯೋಜನಾ ನಕ್ಷೆ ಹಾಗೂ ಕಟ್ಟಡ ನಕ್ಷೆಯನ್ನು ಸಕ್ಷಮ ಪ್ರಾಧಿಕಾರದಿಂದ ಅನುಮೋದಿಸಿಕೊಳ್ಳುವುದು.
5. ಪ್ರಶ್ನಿತ ಪ್ರದೇಶಕ್ಕೆ ಇರುವ ರಸ್ತೆಯ ಬಗ್ಗೆ ನಕ್ಷೆ ಮಂಜೂರಾತಿ ನೀಡುವ ಸಕ್ಷಮ ಪ್ರಾಧಿಕಾರವು ಪರಿಶೀಲಿಸಿಕೊಳ್ಳುವುದು.

  
0. ಡಾ. ಸತ್ಯಾಜ್  
2/9/11


  
Commissioner

6. ಕುಡಿಯುವ ನೀರು ವ್ಯವಸ್ಥೆಯನ್ನು ಹಾಗೂ ತ್ಯಾಜ್ಯ ನೀರು ವಿಲೇವಾರಿಗಾಗಿ Sewage Treatment Plant ಸಹಿತ ಒಳಚರಂಡಿ ವ್ಯವಸ್ಥೆಯನ್ನು ಅರ್ಜಿದಾರರೇ ಕಲ್ಪಿಸುವುದು.
7. ಪ್ರಸ್ತಾವಿತ ಜಮೀನನ್ನು ಅಭಿವೃದ್ಧಿ ಪಡಿಸುವ ಸಂದರ್ಭದಲ್ಲಿ ಅರ್ಜಿದಾರರು ಕಡ್ಡಾಯವಾಗಿ ಮಳೆನೀರು ಕೊಯ್ಲಿಗೆ ಸಂಬಂಧಿಸಿದಂತೆ ಪೂರ್ಣ ವಿವರಗಳನ್ನು ನಕ್ಷೆಯಲ್ಲಿ ಗುರುತಿಸಿ ಉದ್ದೇಶಿತ ಒಟ್ಟು ಕ್ಷೇತ್ರದಲ್ಲಿ ಯಾವುದೇ ರೀತಿಯ ಮಳೆನೀರು ವ್ಯರ್ಥವಾಗಿ ಹೊರಗೆ ಹೋಗದಂತೆ ಉದ್ದೇಶಿತ ಜಮೀನಿನಲ್ಲಿಯೇ ಭೂಮಿಯ ಒಳಗಡೆ ಇಂಗುವಂತೆ ಮಾಡಲು ವಿನ್ಯಾಸವನ್ನು ಸಿದ್ಧಪಡಿಸಿ ಪೂರ್ಣ ವಿವರಗಳನ್ನು ನಕ್ಷೆಯಲ್ಲಿ ಗುರುತಿಸಿ ತೋರಿಸತಕ್ಕದ್ದು.
8. ವಸತಿ ಯೋಜನೆಯಲ್ಲಿನ ಘನತ್ಯಾಜ್ಯಗಳನ್ನು ಹಸಿತ್ಯಾಜ್ಯ, ಒಣತ್ಯಾಜ್ಯ ಪ್ಲಾಸ್ಟಿಕ್ ಮತ್ತು ಇತ್ಯಾದಿಯಾಗಿ ವಿಂಗಡಿಸಿ, Compost ಮಾಡಲು ಸೂಕ್ತ ಸ್ಥಳವನ್ನು ಕಾಯ್ದಿರಿಸತಕ್ಕದ್ದು. ಹಾಗೂ Dual Piping System ಅನ್ನು ಸಹ ಅಳವಡಿಸತಕ್ಕದ್ದು.
9. ಪ್ರಸ್ತಾವಿತ ಜಮೀನನ್ನು ಅಭಿವೃದ್ಧಿಪಡಿಸುವ ಸಂದರ್ಭದಲ್ಲಿ ಭೂಮಿಯ ಒಳಗಡೆ ಎಲೆಕ್ಟ್ರಿಕ್ ಕೇಬಲ್ ಗಳನ್ನು ಅಳವಡಿಸತಕ್ಕದ್ದು.
10. ನಾಲಾ ಬಫರ್ ಗಾಗಿ ಕಾಯ್ದಿರಿಸಿರುವ ಪ್ರದೇಶವನ್ನು ಸ್ಥಳೀಯ ಸಂಸ್ಥೆ ಅಥವಾ ಬೆಂಗಳೂರು ನೀರು ಸರಬರಾಜು ಮತ್ತು ಒಳಚರಂಡಿ ಮಂಡಳಿ ಇತರೆ ಸರ್ಕಾರಿ ಅಥವಾ ಸರ್ಕಾರೇತರ ಸಂಸ್ಥೆಗಳಿಂದ ಅಥವಾ ಒಳಚರಂಡಿ ವ್ಯವಸ್ಥೆಗಳು ಹಾಗೂ ರಸ್ತೆಯನ್ನು ಅಭಿವೃದ್ಧಿಪಡಿಸುವ ಸಂದರ್ಭದಲ್ಲಿ ಮುಖ್ಯವಾಗಿ ಸಾರ್ವಜನಿಕ ಉಪಯೋಗಕ್ಕಾಗಿ ನೋಂದಾಯಿತ ಪರಿತ್ಯಾಜನಾ ಪತ್ರದ ಮೂಲಕ ಪ್ರಾಧಿಕಾರಕ್ಕೆ ಹಸ್ತಾಂತರಿಸತಕ್ಕದ್ದು.
11. ಬಫರ್ ಪ್ರದೇಶದಲ್ಲಿ ಗಿಡ ಮರಗಳನ್ನು ಬೆಳೆಸತಕ್ಕದ್ದು.

**ಠರಾವು ಸಂಖ್ಯೆ: 314/ 2015, ದಿನಾಂಕ 31.08.2015**

**ವಿಷಯ:-** ಬೆಂಗಳೂರು ದಕ್ಷಿಣ ತಾಲ್ಲೂಕು, ಉತ್ತರಹಳ್ಳಿ ಹೋಬಳಿ, ಹೊಸಕೆರೆಹಳ್ಳಿ ಗ್ರಾಮದ ಸರ್ವೆ ನಂ.50/2 ರಲ್ಲಿನ 01 ಎಕರೆ 00 ಗುಂಟೆ ಅಥವಾ 4046.82 ಚ.ಮೀ ವಿಸ್ತೀರ್ಣದ ಪೈಕಿ ವಸತಿ (ಮುಖ್ಯ) ಸೆನ್ಸಿಟೀವ್ ವಲಯದಲ್ಲಿರುವ 3981.01 ಚ.ಮೀ ವಿಸ್ತೀರ್ಣದ ಪ್ರದೇಶವನ್ನು ಅಭಿವೃದ್ಧಿಗೊಳಿಸಲು ಅನುಮತಿಸುವಂತೆ ಶ್ರೀ ಸಿದ್ದಪ್ಪ ಬಿನ್ ಲೇಟ್ ಮಾರಪ್ಪ ಮತ್ತು ಇತರರು ಕೋರಿರುವ ಬಗ್ಗೆ.


ಸೆನ್ಸಿಟೀವ್ ವಲಯ ಉಪ ಸಮಿತಿ ಸಭೆಯ ಮುಂದೆ ಮಂಡಿಸಲಾದ ಟಿಪ್ಪಣಿಯನ್ನು ಪರಿಶೀಲಿಸಿ ಚರ್ಚಿಸಲಾಯಿತು. ಚರ್ಚೆಯ ಸಮಯದಲ್ಲಿ ರೆವಿನ್ಯೂ ನಕ್ಷೆಯಂತೆ ಸರ್ವೆ ನಂ.52 ರಲ್ಲಿನ ಗುಡ್ಡದ ಪ್ರದೇಶದಿಂದ

  
2/9/15  
ಶ್ರೀ. ಯೋ. ಸದಸ್ಯರು

  
Commissioner

ಪ್ರಶ್ನಿತ ಸರ್ವೆ ನಂಬರ್ ಮೂಲಕ ಟರ್ಪರಿ ನಾಲಾವು ವ್ಯವಹಾರವತಿ ನಾಲಾ ಕಡೆಗೆ ಹೋಗುವುದನ್ನು ಗಮನಿಸಲಾಯಿತು. ಸದರಿ ನಾಲಾ ಮಧ್ಯಭಾಗದಿಂದ 15 ಮೀ ಪ್ರದೇಶವನ್ನು ಬಫರ್ ಗಾಗಿ ಕಾಯ್ದಿರಿಸಿ, ಉದ್ದೇಶಿತ ಬೆಳವಣಿಗೆಗಳಿಂದ ಯಾವುದೇ ಅಸಂಸ್ಕರಿಸಿತ ತ್ಯಾಜ್ಯ ನೀರನ್ನು ನಾಲಾಗೆ ಬಿಡಬಾರದೆಂಬ ಷರತ್ತು ವಿಧಿಸಿ, ಹಾಗೂ ಈ ಕೆಳಕಂಡ ಷರತ್ತುಗಳನ್ನು ವಿಧಿಸಿ, ಬೆಂಗಳೂರು ದಕ್ಷಿಣ ತಾಲ್ಲೂಕು, ಉತ್ತರಹಳ್ಳಿ ಹೋಬಳಿ, ಹೊಸಕೆರೆಹಳ್ಳಿ ಗ್ರಾಮದ ಸರ್ವೆ ನಂ.50/2 ರಲ್ಲಿನ ವಸತಿ (ಮುಖ್ಯ) ಸೆನ್ಸಿಟೀವ್ ವಲಯದಲ್ಲಿರುವ 3981.01ಚ.ಮೀ ಪ್ರದೇಶದಲ್ಲಿ ಅಭಿವೃದ್ಧಿಗೆ ಅನುಮತಿ ನೀಡಲು ತೀರ್ಮಾನಿಸಲಾಯಿತು.

1. ಸದರಿ ಪ್ರದೇಶದಲ್ಲಿ ಅಭಿವೃದ್ಧಿ ಅಥವಾ ಕಟ್ಟಡ ನಿರ್ಮಾಣಗಳನ್ನು ಕೈಗೊಳ್ಳುವ ಪೂರ್ವದಲ್ಲಿ ಸಕ್ಷಮ ಪ್ರಾಧಿಕಾರದಿಂದ ಕರ್ನಾಟಕ ನಗರ ಮತ್ತು ಗ್ರಾಮಾಂತರ ಯೋಜನಾ ಕಾಯ್ದೆ 1961 ರ ಕಲಂ 15 ಮತ್ತು 17 ರಡಿಯಲ್ಲಿ ಸೂಕ್ತ ನಕ್ಷೆ ಅನುಮೋದನೆ ಮತ್ತು ಅನುಮತಿಯನ್ನು ಪಡೆಯತಕ್ಕದ್ದು.
2. ಸ್ವಾಭಾವಿಕವಾಗಿ ಇಳಿಮಟ್ಟದ ಕಡೆ ಹೋಗುವ ಮಳೆ ನೀರನ್ನು ಡೈನ್ ಮುಖಾಂತರ ವ್ಯಾಲಿಗೆ ತಂದು ಸೇರಿಸುವುದು ಹಾಗೂ ನೀರು ಸರಾಗವಾಗಿ ಹರಿಯಲು ಸೂಕ್ತ ವ್ಯವಸ್ಥೆ ಮಾಡುವುದು.
3. ಕಟ್ಟಡ ನಕ್ಷೆ ಅನುಮೋದನೆ ಸಮಯದಲ್ಲಿ ತಳಮಹಡಿ ಅಗತ್ಯತೆ ಬಗ್ಗೆ Water table ನ ವರದಿ ಪಡೆದು ಅದಕ್ಕನುಗುಣವಾಗಿ ಕ್ರಮ ಜರುಗಿಸುವುದು.
4. ಅಭಿವೃದ್ಧಿ ಯೋಜನಾ ನಕ್ಷೆ ಹಾಗೂ ಕಟ್ಟಡ ನಕ್ಷೆಯನ್ನು ಸಕ್ಷಮ ಪ್ರಾಧಿಕಾರದಿಂದ ಅನುಮೋದಿಸಿಕೊಳ್ಳುವುದು.
5. ಪ್ರಶ್ನಿತ ಪ್ರದೇಶಕ್ಕೆ ಇರುವ ರಸ್ತೆಯ ಬಗ್ಗೆ ನಕ್ಷೆ ಮಂಜೂರಾತಿ ನೀಡುವ ಸಕ್ಷಮ ಪ್ರಾಧಿಕಾರವು ಪರಿಶೀಲಿಸಿಕೊಳ್ಳುವುದು.
6. ಕುಡಿಯುವ ನೀರು ವ್ಯವಸ್ಥೆಯನ್ನು ಹಾಗೂ ತ್ಯಾಜ್ಯ ನೀರು ವಿಲೇವಾರಿಗಾಗಿ Sewage Treatment Plant ಸಹಿತ ಒಳಚರಂಡಿ ವ್ಯವಸ್ಥೆಯನ್ನು ಅರ್ಜಿದಾರರೇ ಕಲ್ಪಿಸುವುದು.
7. ಪ್ರಸ್ತಾಪಿತ ಜಮೀನನ್ನು ಅಭಿವೃದ್ಧಿ ಪಡಿಸುವ ಸಂದರ್ಭದಲ್ಲಿ ಅರ್ಜಿದಾರರು ಕಡ್ಡಾಯವಾಗಿ ಮಳೆನೀರು ಕೊಯ್ಲಿಗೆ ಸಂಬಂಧಿಸಿದಂತೆ ಪೂರ್ಣ ವಿವರಗಳನ್ನು ನಕ್ಷೆಯಲ್ಲಿ ಗುರುತಿಸಿ ಉದ್ದೇಶಿತ ಒಟ್ಟು ಕ್ಷೇತ್ರದಲ್ಲಿ ಯಾವುದೇ ರೀತಿಯ ಮಳೆನೀರು ವ್ಯರ್ಥವಾಗಿ ಹೊರಗೆ ಹೋಗದಂತೆ ಉದ್ದೇಶಿತ ಜಮೀನಿನಲ್ಲಿಯೇ ಭೂಮಿಯ ಒಳಗಡೆ ಇಂಗುವಂತೆ ಮಾಡಲು ವಿನ್ಯಾಸವನ್ನು ಸಿದ್ಧಪಡಿಸಿ ಪೂರ್ಣ ವಿವರಗಳನ್ನು ನಕ್ಷೆಯಲ್ಲಿ ಗುರುತಿಸಿ ತೋರಿಸತಕ್ಕದ್ದು.
8. ವಸತಿ ಯೋಜನೆಯಲ್ಲಿನ ಘನತ್ಯಾಜ್ಯಗಳನ್ನು ಹಸಿತ್ಯಾಜ್ಯ, ಒಣತ್ಯಾಜ್ಯ ಪ್ಲಾಸ್ಟಿಕ್ ಮತ್ತು ಇತ್ಯಾದಿಯಾಗಿ ವಿಂಗಡಿಸಿ, Compost ಮಾಡಲು ಸೂಕ್ತ ಸ್ಥಳವನ್ನು ಕಾಯ್ದಿರಿಸತಕ್ಕದ್ದು. ಹಾಗೂ Dual Piping System ಅನ್ನು ಸಹ ಅಳವಡಿಸತಕ್ಕದ್ದು.

  
2/9/15  
ಶ್ರೀ. ಲೋ. ಸದಸ್ಯರು


  
Commissioner

9. ಪ್ರಸ್ತಾಪಿತ ಜಮೀನನ್ನು ಅಭಿವೃದ್ಧಿಪಡಿಸುವ ಸಂದರ್ಭದಲ್ಲಿ ಭೂಮಿಯ ಒಳಗಡೆ ಎಲೆಕ್ಟ್ರಿಕ್ ಕೇಬಲ್ ಗಳನ್ನು ಅಳವಡಿಸತಕ್ಕದ್ದು.
10. ನಾಲಾ ಬಫರ್ ಗಾಗಿ ಕಾಯ್ದಿರಿಸಿರುವ ಪ್ರದೇಶವನ್ನು ಸ್ಥಳೀಯ ಸಂಸ್ಥೆ ಅಥವಾ ಬೆಂಗಳೂರು ನೀರು ಸರಬರಾಜು ಮತ್ತು ಒಳಚರಂಡಿ ಮಂಡಳಿ ಇತರೆ ಸರ್ಕಾರಿ ಅಥವಾ ಸರ್ಕಾರೇತರ ಸಂಸ್ಥೆಗಳಿಂದ ಅಥವಾ ಒಳಚರಂಡಿ ವ್ಯವಸ್ಥೆಗಳು ಹಾಗೂ ರಸ್ತೆಯನ್ನು ಅಭಿವೃದ್ಧಿಪಡಿಸುವ ಸಂದರ್ಭದಲ್ಲಿ ಮುಖ್ಯವಾಗಿ ನಾರ್ವಜನಿಕ ಉಪಯೋಗಕ್ಕಾಗಿ ನೋಂದಾಯಿತ ಪರಿತ್ಯಾಜನಾ ಪತ್ರದ ಮೂಲಕ ಪ್ರಾಧಿಕಾರಕ್ಕೆ ಹಸ್ತಾಂತರಿಸತಕ್ಕದ್ದು.
11. ಬಫರ್ ಪ್ರದೇಶದಲ್ಲಿ ಗಿಡ ಮರಗಳನ್ನು ಬೆಳಸತಕ್ಕದ್ದು.

**ಠರಾವು ಸಂಖ್ಯೆ: 315/ 2015, ದಿನಾಂಕ 31.08.2015**


**ವಿಷಯ:-** ಬೆಂಗಳೂರು ಪೂರ್ವ ತಾಲ್ಲೂಕು, ಬಿದರಹಳ್ಳಿ ಹೋಬಳಿ, ಬೆಳತ್ತೂರು ಗ್ರಾಮದ ಸರ್ವೆ ನಂ.4/1, 4/2 ಮತ್ತು 4/4, ಕುಂಬೇನ ಅಗ್ರಹಾರ ಗ್ರಾಮದ ಸರ್ವೆ ನಂ.88 ಮತ್ತು 89, ಶೀಗೇಹಳ್ಳಿ ಗ್ರಾಮದ ಸರ್ವೆ ನಂ.106/1, 106/2 ರಲ್ಲಿನ ಒಟ್ಟು 09 ಎಕರೆ 15 ಗುಂಟೆ ಪೈಕಿ ( 13.00 ಗುಂಟೆ ಖರಾಬು) ಹೊರತುಪಡಿಸಿ, ಉಳಿದ 09 ಎಕರೆ 02 ಗುಂಟೆ ಅಥವಾ 36623.74ಚ.ಮೀ ವಿಸ್ತೀರ್ಣದ ಪೈಕಿ ವಸತಿ (ಪ್ರಧಾನ) ಸೆನ್ಸಿಟೀವ್ ವಲಯದಲ್ಲಿರುವ 24213.53 ಚ.ಮೀ ವಿಸ್ತೀರ್ಣದ ಪ್ರದೇಶದಲ್ಲಿ ಅಭಿವೃದ್ಧಿಗಳನ್ನು ಅನುಮತಿಸಲು ಪರಿಗಣಿಸುವಂತೆ ಅರ್ಜಿದಾರರಾದ ಶ್ರೀ ಧೀರನ್ ಗೋಪಾಲ್, ಶ್ರೀ ಬಿ. ಜಯರಾಮ್, ಶ್ರೀ ಎ. ಅಜೀಜ್ ಖಾದರ್, ಶ್ರೀ ಎ.ಮಜೀದ್ ರವರುಗಳು ಕೋರಿರುವ ಬಗ್ಗೆ.

ಸೆನ್ಸಿಟೀವ್ ವಲಯ ಉಪ ಸಮಿತಿ ಸಭೆಯ ಮುಂದೆ ಮಂಡಿಸಲಾದ ಟಿಪ್ಪಣಿಯನ್ನು ಪರಿಶೀಲಿಸಿ ಚರ್ಚಿಸಲಾಯಿತು. ಸಭೆಯಲ್ಲಿ ಚರ್ಚಿಸಿದಂತೆ, RMP-2015 ರ ವಲಯ ನಿಯಮಾವಳಿಗಳ ರೀತ್ಯ ಪ್ರಶ್ನಿತ ಪ್ರದೇಶದ ಉತ್ತರ ಭಾಗ ಮತ್ತು ಪಶ್ಚಿಮ ಭಾಗದಲ್ಲಿ ವೈಮರಿ ನಾಲಾ ಮಧ್ಯಭಾಗದಿಂದ 50 ಮೀ ಬಫರ್ ಅನ್ನು ಕಾಯ್ದಿರಿಸುವ ನಿಬಂಧನೆ ವಿಧಿಸಿ, ಗ್ರಾಮ ನಕ್ಷೆಯಂತೆ ಸರ್ವೆ ನಂ.88ರ, 89 ರ, ಸರ್ವೆ ನಂ.106 ಮತ್ತು ಸ.ನಂ. 4/2 ರ ಪೈಕಿ ಇರುವ ಹಳ್ಳಗಳ ಮಧ್ಯಭಾಗದಿಂದ ಎರಡು ಬದಿಗಳಲ್ಲಿ ಅಗತ್ಯ ಬಫರ್ ಅನ್ನು ಕಾಯ್ದಿರಿಸಿ, RMP-2015 ರಂತೆ ರಸ್ತೆ ಅಗಲೀಕರಣಕ್ಕಾಗಿ ಕಾಯ್ದಿರಿಸಬೇಕಾದ ಜಾಗವನ್ನು ಯಥಾವತ್ತಾಗಿ ಕಾಯ್ದಿರಿಸುವ ಷರತ್ತುಗಳೊಳಪಡಿಸಿ, ಹಾಗೂ ಗ್ರಾಮನಕ್ಷೆ ರೀತ್ಯ ಇರುವ ಇತರೆ ನಾಲಾಗಳನ್ನು ಯಥಾರೀತಿ ಕಾಯ್ದಿರಿಸಿ, ಉದ್ದೇಶಿತ ಬೆಳವಣಿಗೆಗಳಿಂದ ಯಾವುದೇ ಅಸಂಸ್ಕರಿಸಿತ ತ್ಯಾಜ್ಯ ನೀರನ್ನು ಹೊರಬಿಡದೇ ಇರುವ ನಿಭಂದನೆ ಹಾಗೂ ಈ ಕೆಳಕಂಡ ಷರತ್ತುಗಳನ್ನು ವಿಧಿಸಿ, ಬೆಂಗಳೂರು ಪೂರ್ವ ತಾಲ್ಲೂಕು, ಬಿದರಹಳ್ಳಿ ಹೋಬಳಿ, ಬೆಳತ್ತೂರು

  
2/9/15  
ಡಿ. ಟೋ. ಸದಸ್ಯರು

ಗ್ರಾಮದ ಸರ್ವೆ ನಂ.4/1, 4/2 ಮತ್ತು 4/4, ಕುಂಬೇನ ಅಗ್ರಹಾರ ಗ್ರಾಮದ ಸರ್ವೆ ನಂ.88 ಮತ್ತು 89, ಶೀಗೇಹಳ್ಳಿ ಗ್ರಾಮದ ಸರ್ವೆ ನಂ.106/1, 106/2 ರಲ್ಲಿನ ಒಟ್ಟು 09 ಎಕರೆ 15 ಗುಂಟೆ ಪೈಕಿ ( 13.00 ಗುಂಟೆ ಖರಾಬು) ಹೊರತುಪಡಿಸಿ, ಉಳಿದ 09 ಎಕರೆ 02 ಗುಂಟೆ ಅಥವಾ 36623.74ಚ.ಮೀ ವಿಸ್ತೀರ್ಣದ ಪೈಕಿ ವಸತಿ (ಪ್ರಧಾನ) ಸೆನ್ಸಿಟೀವ್ ಗಾಗಿ ಕಾಯ್ದಿರಿಸಿರುವ 24213.53ಚ.ಮೀ ವಿಸ್ತೀರ್ಣದ ಪ್ರದೇಶದಲ್ಲಿ ಅಭಿವೃದ್ಧಿಗಳನ್ನು ಅನುಮತಿಸಲು ತೀರ್ಮಾನಿಸಲಾಯಿತು.

1. ಸದರಿ ಪ್ರದೇಶದಲ್ಲಿ ಅಭಿವೃದ್ಧಿ ಅಥವಾ ಕಟ್ಟಡ ನಿರ್ಮಾಣಗಳನ್ನು ಕೈಗೊಳ್ಳುವ ಪೂರ್ವದಲ್ಲಿ ಸಕ್ಷಮ ಪ್ರಾಧಿಕಾರದಿಂದ ಕರ್ನಾಟಕ ನಗರ ಮತ್ತು ಗ್ರಾಮಾಂತರ ಯೋಜನಾ ಕಾಯ್ದೆ 1961 ರ ಕಲಂ 15 ಮತ್ತು 17 ರಡಿಯಲ್ಲಿ ಸೂಕ್ತ ನಕ್ಷೆ ಅನುಮೋದನೆ ಮತ್ತು ಅನುಮತಿಯನ್ನು ಪಡೆಯತಕ್ಕದ್ದು.
2. ಸ್ವಾಭಾವಿಕವಾಗಿ ಇಳಿಮಟ್ಟದ ಕಡೆ ಹೋಗುವ ಮಳೆ ನೀರನ್ನು ಡೈನ್ ಮುಖಾಂತರ ವ್ಯಾಲಿಗೆ ತಂದು ಸೇರಿಸುವುದು ಹಾಗೂ ನೀರು ಸರಾಗವಾಗಿ ಹರಿಯಲು ಸೂಕ್ತ ವ್ಯವಸ್ಥೆ ಮಾಡುವುದು.
3. ಕಟ್ಟಡ ನಕ್ಷೆ ಅನುಮೋದನೆ ಸಮಯದಲ್ಲಿ ತಳಮಹಡಿ ಅಗತ್ಯತೆ ಬಗ್ಗೆ Water table ನ ವರದಿ ಪಡೆದು ಅದಕ್ಕನುಗುಣವಾಗಿ ಕ್ರಮ ಜರುಗಿಸುವುದು.
4. ಅಭಿವೃದ್ಧಿ ಯೋಜನಾ ನಕ್ಷೆ ಹಾಗೂ ಕಟ್ಟಡ ನಕ್ಷೆಯನ್ನು ಸಕ್ಷಮ ಪ್ರಾಧಿಕಾರದಿಂದ ಅನುಮೋದಿಸಿಕೊಳ್ಳುವುದು.
5. ಪ್ರಶ್ನಿತ ಪ್ರದೇಶಕ್ಕೆ ಇರುವ ರಸ್ತೆಯ ಬಗ್ಗೆ ನಕ್ಷೆ ಮಂಜೂರಾತಿ ನೀಡುವ ಸಕ್ಷಮ ಪ್ರಾಧಿಕಾರವು ಪರಿಶೀಲಿಸಿಕೊಳ್ಳುವುದು.
6. ಕುಡಿಯುವ ನೀರು ವ್ಯವಸ್ಥೆಯನ್ನು ಹಾಗೂ ತ್ಯಾಜ್ಯ ನೀರು ವಿಲೇವಾರಿಗಾಗಿ Sewage Treatment Plant ಸಹಿತ ಒಳಚರಂಡಿ ವ್ಯವಸ್ಥೆಯನ್ನು ಅರ್ಜಿದಾರರೇ ಕಲ್ಪಿಸುವುದು.
7. ಪ್ರಸ್ತಾಪಿತ ಜಮೀನನ್ನು ಅಭಿವೃದ್ಧಿ ಪಡಿಸುವ ಸಂದರ್ಭದಲ್ಲಿ ಅರ್ಜಿದಾರರು ಕಡ್ಡಾಯವಾಗಿ ಮಳೆನೀರು ಕೊಯ್ಲಿಗೆ ಸಂಬಂಧಿಸಿದಂತೆ ಪೂರ್ಣ ವಿವರಗಳನ್ನು ನಕ್ಷೆಯಲ್ಲಿ ಗುರುತಿಸಿ ಉದ್ದೇಶಿತ ಒಟ್ಟು ಕ್ಷೇತ್ರದಲ್ಲಿ ಯಾವುದೇ ರೀತಿಯ ಮಳೆನೀರು ವ್ಯರ್ಥವಾಗಿ ಹೊರಗೆ ಹೋಗದಂತೆ ಉದ್ದೇಶಿತ ಜಮೀನಿನಲ್ಲಿಯೇ ಭೂಮಿಯ ಒಳಗಡೆ ಇಂಗುವಂತೆ ಮಾಡಲು ವಿನ್ಯಾಸವನ್ನು ಸಿದ್ಧಪಡಿಸಿ ಪೂರ್ಣ ವಿವರಗಳನ್ನು ನಕ್ಷೆಯಲ್ಲಿ ಗುರುತಿಸಿ ತೋರಿಸತಕ್ಕದ್ದು.
8. ವಸತಿ ಯೋಜನೆಯಲ್ಲಿನ ಘನತ್ಯಾಜ್ಯಗಳನ್ನು ಹಸಿತ್ಯಾಜ್ಯ, ಒಣತ್ಯಾಜ್ಯ ಪ್ಲಾಸ್ಟಿಕ್ ಮತ್ತು ಇತ್ಯಾದಿಯಾಗಿ ವಿಂಗಡಿಸಿ, Compost ಮಾಡಲು ಸೂಕ್ತ ಸ್ಥಳವನ್ನು ಕಾಯ್ದಿರಿಸತಕ್ಕದ್ದು. ಹಾಗೂ Dual Piping System ಅನ್ನು ಸಹ ಅಳವಡಿಸತಕ್ಕದ್ದು.

  
2/9/15  
ಶ್ರೀ. ಯೋ. ಸವ್ಯಾಜಿ

  
Commissioner


9. ಪ್ರಸ್ತಾಪಿತ ಜಮೀನನ್ನು ಅಭಿವೃದ್ಧಿಪಡಿಸುವ ಸಂದರ್ಭದಲ್ಲಿ ಭೂಮಿಯ ಒಳಗಡೆ ಎಲೆಕ್ಟ್ರಿಕ್ ಕೇಬಲ್ ಗಳನ್ನು ಅಳವಡಿಸತಕ್ಕದ್ದು.
10. ನಾಲಾ ಬಫರ್ ಗಾಗಿ ಕಾಯ್ದಿರಿಸಿರುವ ಪ್ರದೇಶವನ್ನು ಸ್ಥಳೀಯ ಸಂಸ್ಥೆ ಅಥವಾ ಬೆಂಗಳೂರು ನೀರು ಸರಬರಾಜು ಮತ್ತು ಒಳಚರಂಡಿ ಮಂಡಳಿ ಇತರೆ ಸರ್ಕಾರಿ ಅಥವಾ ಸರ್ಕಾರೇತರ ಸಂಸ್ಥೆಗಳಿಂದ ಅಥವಾ ಒಳಚರಂಡಿ ವ್ಯವಸ್ಥೆಗಳು ಹಾಗೂ ರಸ್ತೆಯನ್ನು ಅಭಿವೃದ್ಧಿಪಡಿಸುವ ಸಂದರ್ಭದಲ್ಲಿ ಮುಘತ್ತಾಗಿ ಸಾರ್ವಜನಿಕ ಉಪಯೋಗಕ್ಕಾಗಿ ನೋಂದಾಯಿತ ಪರಿತ್ಯಾಜನಾ ಪತ್ರದ ಮೂಲಕ ಪ್ರಾಧಿಕಾರಕ್ಕೆ ಹಸ್ತಾಂತರಿಸತಕ್ಕದ್ದು.
11. ಬಫರ್ ಪ್ರದೇಶದಲ್ಲಿ ಗಿಡ ಮರಗಳನ್ನು ಬೆಳಸತಕ್ಕದ್ದು.

**ಠರಾವು ಸಂಖ್ಯೆ: 316/ 2015, ದಿನಾಂಕ 31.08.2015**

**ವಿಷಯ:-** ಬೆಂಗಳೂರು ಪೂರ್ವ ತಾಲ್ಲೂಕು, ವರ್ತೂರು ಹೋಬಳಿ, ವರ್ತೂರು ಗ್ರಾಮದ ಸರ್ವೆ ನಂ.19/4 ರಲ್ಲಿನ ಒಟ್ಟಾರೆ 02 ಎಕರೆ 01.08 ಗುಂಟೆ ವಿಸ್ತೀರ್ಣದ ಪೈಕಿ 00 ಎಕರೆ 6.12 ಗುಂಟೆ ಅಥವಾ 683.33ಚ.ಮೀ ವಿಸ್ತೀರ್ಣದ ವಸತಿ (ಪ್ರಧಾನ) ಸೆನ್ಸಿಟೀವ್ ವಲಯದ ಪ್ರದೇಶದಲ್ಲಿ ಅಭಿವೃದ್ಧಿಗಳನ್ನು ಅನುಮತಿಸಲು ಜಮೀನಿನ ಮಾಲೀಕರಾದ ಶ್ರೀ ಮುನಿಯಪ್ಪ ಮತ್ತು ಇತರರ ಪರವಾಗಿ ಜಿ.ಪಿ.ಎ ದಾರರಾದ ಶ್ರೀ ಟಿ. ಪುನ್ನರಡ್ಡಿ ರವರು ಕೋರಿರುವ ಬಗ್ಗೆ.

ಸೆನ್ಸಿಟೀವ್ ವಲಯ ಉಪ ಸಮಿತಿ ಸಭೆಯ ಮುಂದೆ ಮಂಡಿಸಲಾದ ಟಿಪ್ಪಣಿಯನ್ನು ಪರಿಶೀಲಿಸಿ ಚರ್ಚಿಸಲಾಯಿತು. ಸಭೆಯಲ್ಲಿ ಚರ್ಚಿಸಿದಂತೆ, ಪ್ರಶ್ನಿತ ಜಮೀನಿನ ಉತ್ತರಕ್ಕಿರುವ ಕೆರೆಯಿಂದ ಅಗತ್ಯ 30.00ಮೀ ಬಫರ್ (No Development Zone) ಅನ್ನು ಕಾಯ್ದಿರಿಸುವ ಷರತ್ತಿಗೊಳಪಡಿಸಿ, ಉದ್ದೇಶಿತ ಬೆಳವಣಿಗೆಗಳಿಂದ ಯಾವುದೇ ಅಸಂಸ್ಕರಿಸಿತ ತ್ಯಾಜ್ಯ ನೀರನ್ನು ಹೊರಬಿಡದೇ ಇರುವ ನಿಬಂಧನೆ ಹಾಗೂ ಈ ಕೆಳಕಂಡ ಷರತ್ತುಗಳನ್ನು ವಿಧಿಸಿ, ಬೆಂಗಳೂರು ಪೂರ್ವ ತಾಲ್ಲೂಕು, ವರ್ತೂರು ಹೋಬಳಿ, ವರ್ತೂರು ಗ್ರಾಮದ ಸರ್ವೆ ನಂ.19/4 ರಲ್ಲಿನ 02 ಎಕರೆ 01.08 ಗುಂಟೆ ವಿಸ್ತೀರ್ಣದ ಪೈಕಿ, ವಸತಿ (ಪ್ರಧಾನ) ಸೆನ್ಸಿಟೀವ್ ಗಾಗಿ ಕಾಯ್ದಿರಿಸಿರುವ 00 ಎಕರೆ 6.12 ಗುಂಟೆ ಅಥವಾ 683.33ಚ.ಮೀ ವಿಸ್ತೀರ್ಣದ ಪ್ರದೇಶದಲ್ಲಿ ಅಭಿವೃದ್ಧಿಗಳನ್ನು ಅನುಮತಿಸಲು ತೀರ್ಮಾನಿಸಲಾಯಿತು.

1. ಸದರಿ ಪ್ರದೇಶದಲ್ಲಿ ಅಭಿವೃದ್ಧಿ ಅಥವಾ ಕಟ್ಟಡ ನಿರ್ಮಾಣಗಳನ್ನು ಕೈಗೊಳ್ಳುವ ಪೂರ್ವದಲ್ಲಿ ಸಕ್ಷಮ ಪ್ರಾಧಿಕಾರದಿಂದ ಕರ್ನಾಟಕ ನಗರ ಮತ್ತು ಗ್ರಾಮಾಂತರ ಯೋಜನಾ ಕಾಯ್ದೆ 1961 ರ ಕಲಂ 15 ಮತ್ತು 17 ರಡಿಯಲ್ಲಿ ಸೂಕ್ತ ನಕ್ಷೆ ಅನುಮೋದನೆ ಮತ್ತು ಅನುಮತಿಯನ್ನು ಪಡೆಯತಕ್ಕದ್ದು.

  
2/9/15  
ಡಿ. ಲೋಕೇಶ್, ಸಹಾಯಕ

  
Commissioner

2. ಸ್ವಾಭಾವಿಕವಾಗಿ ಇಳಿಮಟ್ಟದ ಕಡೆ ಹೋಗುವ ಮಳೆ ನೀರನ್ನು ಡೈನ್ ಮುಖಾಂತರ ವ್ಯಾಲಿಗೆ ತಂದು ಸೇರಿಸುವುದು ಹಾಗೂ ನೀರು ಸರಾಗವಾಗಿ ಹರಿಯಲು ಸೂಕ್ತ ವ್ಯವಸ್ಥೆ ಮಾಡುವುದು.
3. ಕಟ್ಟಡ ನಕ್ಷೆ ಅನುಮೋದನೆ ಸಮಯದಲ್ಲಿ ತಳಮಹಡಿ ಅಗತ್ಯತೆ ಬಗ್ಗೆ Water table ನ ವರದಿ ಪಡೆದು ಅದಕ್ಕನುಗುಣವಾಗಿ ಕ್ರಮ ಜರುಗಿಸುವುದು.
4. ಅಭಿವೃದ್ಧಿ ಯೋಜನಾ ನಕ್ಷೆ ಹಾಗೂ ಕಟ್ಟಡ ನಕ್ಷೆಯನ್ನು ಸಕ್ಷಮ ಪ್ರಾಧಿಕಾರದಿಂದ ಅನುಮೋದಿಸಿಕೊಳ್ಳುವುದು.
5. ಪ್ರಶ್ನಿತ ಪ್ರದೇಶಕ್ಕೆ ಇರುವ ರಸ್ತೆಯ ಬಗ್ಗೆ ನಕ್ಷೆ ಮಂಜೂರಾತಿ ನೀಡುವ ಸಕ್ಷಮ ಪ್ರಾಧಿಕಾರವು ಪರಿಶೀಲಿಸಿಕೊಳ್ಳುವುದು.
6. ಕುಡಿಯುವ ನೀರು ವ್ಯವಸ್ಥೆಯನ್ನು ಹಾಗೂ ತ್ಯಾಜ್ಯ ನೀರು ವಿಲೇವಾರಿಗಾಗಿ Sewage Treatment Plant ಸಹಿತ ಒಳಚರಂಡಿ ವ್ಯವಸ್ಥೆಯನ್ನು ಅರ್ಜಿದಾರರೇ ಕಲ್ಪಿಸುವುದು.
7. ಪ್ರಸ್ತಾಪಿತ ಜಮೀನನ್ನು ಅಭಿವೃದ್ಧಿ ಪಡಿಸುವ ಸಂದರ್ಭದಲ್ಲಿ ಅರ್ಜಿದಾರರು ಕಡ್ಡಾಯವಾಗಿ ಮಳೆನೀರು ಕೊಯ್ಲಿಗೆ ಸಂಬಂಧಿಸಿದಂತೆ ಪೂರ್ಣ ವಿವರಗಳನ್ನು ನಕ್ಷೆಯಲ್ಲಿ ಗುರುತಿಸಿ ಉದ್ದೇಶಿತ ಒಟ್ಟು ಕ್ಷೇತ್ರದಲ್ಲಿ ಯಾವುದೇ ರೀತಿಯ ಮಳೆನೀರು ವ್ಯರ್ಥವಾಗಿ ಹೊರಗೆ ಹೋಗದಂತೆ ಉದ್ದೇಶಿತ ಜಮೀನಿನಲ್ಲಿಯೇ ಭೂಮಿಯ ಒಳಗಡೆ ಇಂಗುವಂತೆ ಮಾಡಲು ವಿನ್ಯಾಸವನ್ನು ಸಿದ್ಧಪಡಿಸಿ ಪೂರ್ಣ ವಿವರಗಳನ್ನು ನಕ್ಷೆಯಲ್ಲಿ ಗುರುತಿಸಿ ತೋರಿಸತಕ್ಕದ್ದು.
8. ವಸತಿ ಯೋಜನೆಯಲ್ಲಿನ ಘನತ್ಯಾಜ್ಯಗಳನ್ನು ಹಸಿತ್ಯಾಜ್ಯ, ಒಣತ್ಯಾಜ್ಯ ಪ್ಲಾಸ್ಟಿಕ್ ಮತ್ತು ಇತ್ಯಾದಿಯಾಗಿ ವಿಂಗಡಿಸಿ, Compost ಮಾಡಲು ಸೂಕ್ತ ಸ್ಥಳವನ್ನು ಕಾಯ್ದಿರಿಸತಕ್ಕದ್ದು. ಹಾಗೂ Dual Piping System ಅನ್ನು ಸಹ ಅಳವಡಿಸತಕ್ಕದ್ದು.
9. ಪ್ರಸ್ತಾಪಿತ ಜಮೀನನ್ನು ಅಭಿವೃದ್ಧಿಪಡಿಸುವ ಸಂದರ್ಭದಲ್ಲಿ ಭೂಮಿಯ ಒಳಗಡೆ ಎಲೆಕ್ಟ್ರಿಕ್ ಕೇಬಲ್ ಗಳನ್ನು ಅಳವಡಿಸತಕ್ಕದ್ದು.
10. ನಾಲಾ ಬಫರ್ ಗಾಗಿ ಕಾಯ್ದಿರಿಸಿರುವ ಪ್ರದೇಶವನ್ನು ಸ್ಥಳೀಯ ಸಂಸ್ಥೆ ಅಥವಾ ಬೆಂಗಳೂರು ನೀರು ಸರಬರಾಜು ಮತ್ತು ಒಳಚರಂಡಿ ಮಂಡಳಿ ಇತರೆ ಸರ್ಕಾರಿ ಅಥವಾ ಸರ್ಕಾರೇತರ ಸಂಸ್ಥೆಗಳಿಂದ ಅಥವಾ ಒಳಚರಂಡಿ ವ್ಯವಸ್ಥೆಗಳು ಹಾಗೂ ರಸ್ತೆಯನ್ನು ಅಭಿವೃದ್ಧಿಪಡಿಸುವ ಸಂದರ್ಭದಲ್ಲಿ ಮುಫತ್ತಾಗಿ ಸಾರ್ವಜನಿಕ ಉಪಯೋಗಕ್ಕಾಗಿ ನೋಂದಾಯಿತ ಪರಿತ್ಯಾಜನಾ ಪತ್ರದ ಮೂಲಕ ಪ್ರಾಧಿಕಾರಕ್ಕೆ ಹಸ್ತಾಂತರಿಸತಕ್ಕದ್ದು.
11. ಬಫರ್ ಪ್ರದೇಶದಲ್ಲಿ ಗಿಡ ಮರಗಳನ್ನು ಬೆಳೆಸತಕ್ಕದ್ದು.

2/9/15  
 0. 00. ಸದ್ಯಾ


Commissioner

ಠರಾವು ಸಂಖ್ಯೆ: 317/ 2015, ದಿನಾಂಕ 31.08.2015

**ವಿಷಯ:-** ಬೆಂಗಳೂರು ಪೂರ್ವ ತಾಲ್ಲೂಕು, ಕೆ.ಆರ್.ಪುರಂ ಹೋಬಳಿ, ನಾಗೊಂಡನಹಳ್ಳಿ ಗ್ರಾಮದ ಸರ್ವೆ ನಂ.97/1 ರಲ್ಲಿನ ( 03 ಗುಂಟೆ ಖರಾಬು ಹೊರತುಪಡಿಸಿ) 38 ಗುಂಟೆ ಅಥವಾ 3844.48 ಚ.ಮೀ ವಿಸ್ತೀರ್ಣದ ಪ್ರದೇಶವನ್ನು ವಸತಿ (ಪ್ರಧಾನ) ಸೆನ್ಸಿಟಿವ್ ವಲಯದಿಂದ ವಿಮುಕ್ತಿಗೊಳಿಸಿ ಅಭಿವೃದ್ಧಿಗಳನ್ನು ಅನುಮತಿಸಲು ಅರ್ಜಿದಾರರಾದ ಶ್ರೀ ಎ.ಮುನಿಸ್ವಾಮಿ ರವರ ಪರವಾಗಿ M/s. Sanvi Properties ರವರ ಪರವಾಗಿ ಕೋರಿರುವ ಬಗ್ಗೆ.

ಸೆನ್ಸಿಟಿವ್ ವಲಯ ಉಪ ಸಮಿತಿ ಸಭೆಯ ಮುಂದೆ ಮಂಡಿಸಲಾದ ಟಿಪ್ಪಣಿಯನ್ನು ಪರಿಶೀಲಿಸಿ ಚರ್ಚಿಸಲಾಯಿತು. ಸಭೆಯಲ್ಲಿ ಚರ್ಚಿಸಿದಂತೆ, ಪ್ರಶ್ನಿತ ಪ್ರದೇಶವು RMP-2015 ರಲ್ಲಿ ವಸತಿ (ಪ್ರಧಾನ) ಸೆನ್ಸಿಟಿವ್ ಗಾಗಿ ವರ್ಗೀಕರಿಸಿದ್ದು, ಸದರಿ ಪ್ರದೇಶದಲ್ಲಿ ಉದ್ದೇಶಿತ ಬೆಳವಣಿಗೆಗಳಿಂದ ಯಾವುದೇ ಅಸಂಸ್ಕೃತ ತ್ಯಾಜ್ಯ ನೀರನ್ನು ಹೊರಬಿಡದೇ ಇರುವ ನಿಭಂದನೆ ಹಾಗೂ ಈ ಕೆಳಕಂಡ ಷರತ್ತುಗಳನ್ನು ವಿಧಿಸಿ, ಬೆಂಗಳೂರು ಪೂರ್ವ ತಾಲ್ಲೂಕು, ಕೆ.ಆರ್.ಪುರಂ ಹೋಬಳಿ, ನಾಗೊಂಡನಹಳ್ಳಿ ಗ್ರಾಮದ ಸರ್ವೆ ನಂ.97/1 ರಲ್ಲಿನ ( 03 ಗುಂಟೆ ಖರಾಬು ಹೊರತುಪಡಿಸಿ) ವಸತಿ (ಪ್ರಧಾನ) ಸೆನ್ಸಿಟಿವ್ ಗಾಗಿ ಕಾಯ್ದಿರಿಸಿರುವ 38 ಗುಂಟೆ ಅಥವಾ 3844.48 ಚ.ಮೀ ವಿಸ್ತೀರ್ಣದ ಪ್ರದೇಶದಲ್ಲಿ ಅಭಿವೃದ್ಧಿಗಳನ್ನು ಅನುಮತಿಸಲು ತೀರ್ಮಾನಿಸಲಾಯಿತು.

1. ಸದರಿ ಪ್ರದೇಶದಲ್ಲಿ ಅಭಿವೃದ್ಧಿ ಅಥವಾ ಕಟ್ಟಡ ನಿರ್ಮಾಣಗಳನ್ನು ಕೈಗೊಳ್ಳುವ ಪೂರ್ವದಲ್ಲಿ ಸಕ್ಷಮ ಪ್ರಾಧಿಕಾರದಿಂದ ಕರ್ನಾಟಕ ನಗರ ಮತ್ತು ಗ್ರಾಮಾಂತರ ಯೋಜನಾ ಕಾಯ್ದೆ 1961 ರ ಕಲಂ 15 ಮತ್ತು 17 ರಡಿಯಲ್ಲಿ ಸೂಕ್ತ ನಕ್ಷೆ ಅನುಮೋದನೆ ಮತ್ತು ಅನುಮತಿಯನ್ನು ಪಡೆಯತಕ್ಕದ್ದು.
2. ಸ್ವಾಭಾವಿಕವಾಗಿ ಇಳಿಮಟ್ಟದ ಕಡೆ ಹೋಗುವ ಮಳೆ ನೀರನ್ನು ಡೈನ್ ಮುಖಾಂತರ ವ್ಯಾಲಿಗೆ ತಂದು ಸೇರಿಸುವುದು ಹಾಗೂ ನೀರು ಸರಾಗವಾಗಿ ಹರಿಯಲು ಸೂಕ್ತ ವ್ಯವಸ್ಥೆ ಮಾಡುವುದು.
3. ಕಟ್ಟಡ ನಕ್ಷೆ ಅನುಮೋದನೆ ಸಮಯದಲ್ಲಿ ತಳಮಹಡಿ ಅಗತ್ಯತೆ ಬಗ್ಗೆ Water table ನ ವರದಿ ಪಡೆದು ಅದಕ್ಕನುಗುಣವಾಗಿ ಕ್ರಮ ಜರುಗಿಸುವುದು.
4. ಅಭಿವೃದ್ಧಿ ಯೋಜನಾ ನಕ್ಷೆ ಹಾಗೂ ಕಟ್ಟಡ ನಕ್ಷೆಯನ್ನು ಸಕ್ಷಮ ಪ್ರಾಧಿಕಾರದಿಂದ ಅನುಮೋದಿಸಿಕೊಳ್ಳುವುದು.
5. ಪ್ರಶ್ನಿತ ಪ್ರದೇಶಕ್ಕೆ ಇರುವ ರಸ್ತೆಯ ಬಗ್ಗೆ ನಕ್ಷೆ ಮಂಜೂರಾತಿ ನೀಡುವ ಸಕ್ಷಮ ಪ್ರಾಧಿಕಾರವು ಪರಿಶೀಲಿಸಿಕೊಳ್ಳುವುದು.
6. ಕುಡಿಯುವ ನೀರು ವ್ಯವಸ್ಥೆಯನ್ನು ಹಾಗೂ ತ್ಯಾಜ್ಯ ನೀರು ವಿಲೇವಾರಿಗಾಗಿ Sewage Treatment Plant ಸಹಿತ ಒಳಚರಂಡಿ ವ್ಯವಸ್ಥೆಯನ್ನು ಅರ್ಜಿದಾರರೇ ಕಲ್ಪಿಸುವುದು.

  
2/9/15  
ಡಿ. ಡೀ. ಸವ್ಯಾಜಿ

  
Commissioner




7. ಪ್ರಸ್ತಾಪಿತ ಜಮೀನನ್ನು ಅಭಿವೃದ್ಧಿ ಪಡಿಸುವ ಸಂದರ್ಭದಲ್ಲಿ ಅರ್ಜಿದಾರರು ಕಡ್ಡಾಯವಾಗಿ ಮಳೆನೀರು ಕೊಯ್ಲಿಗೆ ಸಂಬಂಧಿಸಿದಂತೆ ಪೂರ್ಣ ವಿವರಗಳನ್ನು ನಕ್ಷೆಯಲ್ಲಿ ಗುರುತಿಸಿ ಉದ್ದೇಶಿತ ಒಟ್ಟು ಕ್ಷೇತ್ರದಲ್ಲಿ ಯಾವುದೇ ರೀತಿಯ ಮಳೆನೀರು ವ್ಯರ್ಥವಾಗಿ ಹೊರಗೆ ಹೋಗದಂತೆ ಉದ್ದೇಶಿತ ಜಮೀನಿನಲ್ಲಿಯೇ ಭೂಮಿಯ ಒಳಗಡೆ ಇಂಗುವಂತೆ ಮಾಡಲು ವಿನ್ಯಾಸವನ್ನು ಸಿದ್ಧಪಡಿಸಿ ಪೂರ್ಣ ವಿವರಗಳನ್ನು ನಕ್ಷೆಯಲ್ಲಿ ಗುರುತಿಸಿ ತೋರಿಸತಕ್ಕದ್ದು.
8. ವಸತಿ ಯೋಜನೆಯಲ್ಲಿನ ಘನತ್ಯಾಜ್ಯಗಳನ್ನು ಹಸಿತ್ಯಾಜ್ಯ, ಒಣತ್ಯಾಜ್ಯ ಪ್ಲಾಸ್ಟಿಕ್ ಮತ್ತು ಇತ್ಯಾದಿಯಾಗಿ ವಿಂಗಡಿಸಿ, Compost ಮಾಡಲು ಸೂಕ್ತ ಸ್ಥಳವನ್ನು ಕಾಯ್ದಿರಿಸತಕ್ಕದ್ದು. ಹಾಗೂ Dual Piping System ಅನ್ನು ಸಹ ಅಳವಡಿಸತಕ್ಕದ್ದು.
9. ಪ್ರಸ್ತಾಪಿತ ಜಮೀನನ್ನು ಅಭಿವೃದ್ಧಿಪಡಿಸುವ ಸಂದರ್ಭದಲ್ಲಿ ಭೂಮಿಯ ಒಳಗಡೆ ಎಲೆಕ್ಟ್ರಿಕ್ ಕೇಬಲ್ ಗಳನ್ನು ಅಳವಡಿಸತಕ್ಕದ್ದು.
10. ನಾಲಾ ಬಫರ್ ಗಾಗಿ ಕಾಯ್ದಿರಿಸಿರುವ ಪ್ರದೇಶವನ್ನು ಸ್ಥಳೀಯ ಸಂಸ್ಥೆ ಅಥವಾ ಬೆಂಗಳೂರು ನೀರು ಸರಬರಾಜು ಮತ್ತು ಒಳಚರಂಡಿ ಮಂಡಳಿ ಇತರೆ ಸರ್ಕಾರಿ ಅಥವಾ ಸರ್ಕಾರೇತರ ಸಂಸ್ಥೆಗಳಿಂದ ಅಥವಾ ಒಳಚರಂಡಿ ವ್ಯವಸ್ಥೆಗಳು ಹಾಗೂ ರಸ್ತೆಯನ್ನು ಅಭಿವೃದ್ಧಿಪಡಿಸುವ ಸಂದರ್ಭದಲ್ಲಿ ಮುಘತ್ತಾಗಿ ಸಾರ್ವಜನಿಕ ಉಪಯೋಗಕ್ಕಾಗಿ ನೋಂದಾಯಿತ ಪರಿತ್ಯಾಜನಾ ಪತ್ರದ ಮೂಲಕ ಪ್ರಾಧಿಕಾರಕ್ಕೆ ಹಸ್ತಾಂತರಿಸತಕ್ಕದ್ದು.
11. ಬಫರ್ ಪ್ರದೇಶದಲ್ಲಿ ಗಿಡ ಮರಗಳನ್ನು ಬೆಳಸತಕ್ಕದ್ದು.

**ಠರಾವು ಸಂಖ್ಯೆ: 318/ 2015, ದಿನಾಂಕ 31.08.2015**

**ವಿಷಯ:-** ಬೆಂಗಳೂರು ಪೂರ್ವ ತಾಲ್ಲೂಕು, ಕೆ.ಆರ್.ಪುರಂ ಹೋಬಳಿ, ಹೊರಮಾವು ಗ್ರಾಮದ ರೀ ಸರ್ವೆ ನಂ.16/1 ರಲ್ಲಿ 0ಎ - 29 ಗುಂಟೆ ಮತ್ತು ಸರ್ವೆ ನಂ. 16/2ಎ ರಲ್ಲಿ 0ಎ-34ಗುಂಟೆ ಒಟ್ಟು 01 ಎಕರೆ 23 ಗುಂಟೆ ವಿಸ್ತೀರ್ಣದ ಪ್ರದೇಶವನ್ನು ಸೆನ್ಸಿಟಿವ್ ವಲಯದಿಂದ ವಿಮುಕ್ತಿಗೊಳಿಸುವಂತೆ ಶ್ರೀ ಸಿ. ಪ್ರಕಾಶ್ ಮತ್ತು ಇತರರ ಜಿ.ಪಿ.ಎ ದಾರರಾದ M/s. Shekar Builder and Infrastructure ರವರು ಕೋರಿರುವ ಬಗ್ಗೆ.

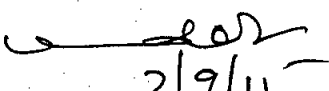
ಸೆನ್ಸಿಟಿವ್ ವಲಯ ಉಪ ಸಮಿತಿ ಸಭೆಯ ಮುಂದೆ ಮಂಡಿಸಲಾದ ಟಿಪ್ಪಣಿಯನ್ನು ಪರಿಶೀಲಿಸಿ ಚರ್ಚಿಸಲಾಯಿತು. ಸಭೆಯಲ್ಲಿ ಚರ್ಚಿಸಿದಂತೆ, ಪ್ರಶ್ನಿತ ಪ್ರದೇಶವು RMP-2015 ರಲ್ಲಿ ವಸತಿ (ಪ್ರಧಾನ) ಸೆನ್ಸಿಟಿವ್ ಗಾಗಿ ವರ್ಗೀಕರಿಸಿದ್ದು, ಹಾಲಿ ರಸ್ತೆಗೆ ಅಗತ್ಯವಿರುವ ಜಾಗವನ್ನು ನಕ್ಷೆ ಅನುಮೋದನೆ ಸಂದರ್ಭದಲ್ಲಿ

  
2/9/15  
ಡಿ. ಟಿ.ಎಂ. ಸದಸ್ಯರು

  
Commissioner

ಸಕ್ಷಮ ಪ್ರಾಧಿಕಾರಕ್ಕೆ ಪುಕ್ಕಟ್ಟೆಯಾಗಿ ಹಸ್ತಾಂತರಿಸುವ ಷರತ್ತಿಗೆ ಒಳಪಟ್ಟು ಹಾಗೂ ಸದರಿ ಪ್ರದೇಶದಲ್ಲಿ ಉದ್ದೇಶಿತ ಬೆಳವಣಿಗೆಗಳಿಂದ ಯಾವುದೇ ಅಸಂಸ್ಕರಿಸಿತ ತ್ಯಾಜ್ಯ ನೀರನ್ನು ಹೊರಬಿಡದೇ ಇರುವ ನಿಭಂದನೆ ಹಾಗೂ ಈ ಕೆಳಕಂಡ ಷರತ್ತುಗಳನ್ನು ವಿಧಿಸಿ, ಬೆಂಗಳೂರು ಪೂರ್ವ ತಾಲ್ಲೂಕು, ಕೆ.ಆರ್.ಪುರಂ ಹೋಬಳಿ, ಹೊರಮಾವು ಗ್ರಾಮದ ರೀ ಸರ್ವೆ ನಂ.16/1 ಮತ್ತು 16/2ಎ ರಲ್ಲಿನ ವಸತಿ (ಪ್ರಧಾನ) ಸೆನ್ಸಿಟಿವ್ ಗಾಗಿ ಕಾಯ್ದಿರಿಸಿರುವ ಒಟ್ಟು 01ಎಕರೆ 23ಗುಂಟೆ ಪ್ರದೇಶದಲ್ಲಿ ಅಭಿವೃದ್ಧಿಗಳನ್ನು ಅನುಮತಿಸಲು ತೀರ್ಮಾನಿಸಲಾಯಿತು.

1. ಸದರಿ ಪ್ರದೇಶದಲ್ಲಿ ಅಭಿವೃದ್ಧಿ ಅಥವಾ ಕಟ್ಟಡ ನಿರ್ಮಾಣಗಳನ್ನು ಕೈಗೊಳ್ಳುವ ಪೂರ್ವದಲ್ಲಿ ಸಕ್ಷಮ ಪ್ರಾಧಿಕಾರದಿಂದ ಕರ್ನಾಟಕ ನಗರ ಮತ್ತು ಗ್ರಾಮಾಂತರ ಯೋಜನಾ ಕಾಯ್ದೆ 1961 ರ ಕಲಂ 15 ಮತ್ತು 17 ರಡಿಯಲ್ಲಿ ಸೂಕ್ತ ನಕ್ಷೆ ಅನುಮೋದನೆ ಮತ್ತು ಅನುಮತಿಯನ್ನು ಪಡೆಯತಕ್ಕದ್ದು.
2. ಸ್ವಾಭಾವಿಕವಾಗಿ ಇಳಿದುಬಂದ ಕಡೆ ಹೋಗುವ ಮಳೆ ನೀರನ್ನು ಡ್ರೈನ್ ಮುಖಾಂತರ ವ್ಯಾಲಿಗೆ ತಂದು ಸೇರಿಸುವುದು ಹಾಗೂ ನೀರು ಸರಾಗವಾಗಿ ಹರಿಯಲು ಸೂಕ್ತ ವ್ಯವಸ್ಥೆ ಮಾಡುವುದು.
3. ಕಟ್ಟಡ ನಕ್ಷೆ ಅನುಮೋದನೆ ಸಮಯದಲ್ಲಿ ತಳಮಹಡಿ ಅಗತ್ಯತೆ ಬಗ್ಗೆ Water table ನ ವರದಿ ಪಡೆದು ಅದಕ್ಕನುಗುಣವಾಗಿ ಕ್ರಮ ಜರುಗಿಸುವುದು.
4. ಅಭಿವೃದ್ಧಿ ಯೋಜನಾ ನಕ್ಷೆ ಹಾಗೂ ಕಟ್ಟಡ ನಕ್ಷೆಯನ್ನು ಸಕ್ಷಮ ಪ್ರಾಧಿಕಾರದಿಂದ ಅನುಮೋದಿಸಿಕೊಳ್ಳುವುದು.
5. ಪ್ರಶ್ನಿತ ಪ್ರದೇಶಕ್ಕೆ ಇರುವ ರಸ್ತೆಯ ಬಗ್ಗೆ ನಕ್ಷೆ ಮಂಜೂರಾತಿ ನೀಡುವ ಸಕ್ಷಮ ಪ್ರಾಧಿಕಾರವು ಪರಿಶೀಲಿಸಿಕೊಳ್ಳುವುದು.
6. ಕುಡಿಯುವ ನೀರು ವ್ಯವಸ್ಥೆಯನ್ನು ಹಾಗೂ ತ್ಯಾಜ್ಯ ನೀರು ವಿಲೇವಾರಿಗಾಗಿ Sewage Treatment Plant ಸಹಿತ ಒಳಚರಂಡಿ ವ್ಯವಸ್ಥೆಯನ್ನು ಅರ್ಜಿದಾರರೇ ಕಲ್ಪಿಸುವುದು.
7. ಪ್ರಸ್ತಾಪಿತ ಜಮೀನನ್ನು ಅಭಿವೃದ್ಧಿ ಪಡಿಸುವ ಸಂದರ್ಭದಲ್ಲಿ ಅರ್ಜಿದಾರರು ಕಡ್ಡಾಯವಾಗಿ ಮಳೆನೀರು ಕೊಯ್ಲಿಗೆ ಸಂಬಂಧಿಸಿದಂತೆ ಪೂರ್ಣ ವಿವರಗಳನ್ನು ನಕ್ಷೆಯಲ್ಲಿ ಗುರುತಿಸಿ ಉದ್ದೇಶಿತ ಒಟ್ಟು ಕ್ಷೇತ್ರದಲ್ಲಿ ಯಾವುದೇ ರೀತಿಯ ಮಳೆನೀರು ವ್ಯರ್ಥವಾಗಿ ಹೊರಗೆ ಹೋಗದಂತೆ ಉದ್ದೇಶಿತ ಜಮೀನಿನಲ್ಲಿಯೇ ಭೂಮಿಯ ಒಳಗಡೆ ಇಂಗುವಂತೆ ಮಾಡಲು ವಿನ್ಯಾಸವನ್ನು ಸಿದ್ಧಪಡಿಸಿ ಪೂರ್ಣ ವಿವರಗಳನ್ನು ನಕ್ಷೆಯಲ್ಲಿ ಗುರುತಿಸಿ ತೋರಿಸತಕ್ಕದ್ದು.
8. ವಸತಿ ಯೋಜನೆಯಲ್ಲಿನ ಘನತ್ಯಾಜ್ಯಗಳನ್ನು ಹಸಿತ್ಯಾಜ್ಯ, ಒಣತ್ಯಾಜ್ಯ ಪ್ಲಾಸ್ಟಿಕ್ ಮತ್ತು ಇತ್ಯಾದಿಯಾಗಿ ವಿಂಗಡಿಸಿ, Compost ಮಾಡಲು ಸೂಕ್ತ ಸ್ಥಳವನ್ನು ಕಾಯ್ದಿರಿಸತಕ್ಕದ್ದು. ಹಾಗೂ Dual Piping System ಅನ್ನು ಸಹ ಅಳವಡಿಸತಕ್ಕದ್ದು.

  
7/9/11  
U. ಯೋ. ಸವ್ಯಾಸಿ


  
Commissioner

9. ಪ್ರಸ್ತಾಪಿತ ಜಮೀನನ್ನು ಅಭಿವೃದ್ಧಿಪಡಿಸುವ ಸಂದರ್ಭದಲ್ಲಿ ಭೂಮಿಯ ಒಳಗಡೆ ಎಲೆಕ್ಟ್ರಿಕ್ ಕೇಬಲ್ ಗಳನ್ನು ಅಳವಡಿಸತಕ್ಕದ್ದು.
10. ನಾಲಾ ಬಫರ್ ಗಾಗಿ ಕಾಯ್ದಿರಿಸಿರುವ ಪ್ರದೇಶವನ್ನು ಸ್ಥಳೀಯ ಸಂಸ್ಥೆ ಅಥವಾ ಬೆಂಗಳೂರು ನೀರು ಸರಬರಾಜು ಮತ್ತು ಒಳಚರಂಡಿ ಮಂಡಳಿ ಇತರೆ ಸರ್ಕಾರಿ ಅಥವಾ ಸರ್ಕಾರೇತರ ಸಂಸ್ಥೆಗಳಿಂದ ಅಥವಾ ಒಳಚರಂಡಿ ವ್ಯವಸ್ಥೆಗಳು ಹಾಗೂ ರಸ್ತೆಯನ್ನು ಅಭಿವೃದ್ಧಿಪಡಿಸುವ ಸಂದರ್ಭದಲ್ಲಿ ಮುಖ್ಯವಾಗಿ ಸಾರ್ವಜನಿಕ ಉಪಯೋಗಕ್ಕಾಗಿ ನೋಂದಾಯಿತ ಪರಿತ್ಯಾಜನಾ ಪತ್ರದ ಮೂಲಕ ಪ್ರಾಧಿಕಾರಕ್ಕೆ ಹಸ್ತಾಂತರಿಸತಕ್ಕದ್ದು.
11. ಬಫರ್ ಪ್ರದೇಶದಲ್ಲಿ ಗಿಡ ಮರಗಳನ್ನು ಬೆಳೆಸತಕ್ಕದ್ದು.

**ಠರಾವು ಸಂಖ್ಯೆ: 319/ 2015, ದಿನಾಂಕ 31.08.2015**


**ವಿಷಯ:-** ಬೆಂಗಳೂರು ಪೂರ್ವ ತಾಲ್ಲೂಕು, ವರ್ತೂರು ಹೋಬಳಿ, ಗುಂಜೂರು ಗ್ರಾಮದ ಸರ್ವೆ ನಂ.76/3 ರಲ್ಲಿ 01 ಎಕರೆ 19 ಗುಂಟೆ (0-02 ಗುಂಟೆ ಖರಾಬು ಹೊರತುಪಡಿಸಿ) ವಿಸ್ತೀರ್ಣದ ಪ್ರದೇಶದ ಪೈಕಿ ವಸತಿ (ಪ್ರಧಾನ) ಸೆನ್ಸಿಟೀವ್ ವಲಯದಲ್ಲಿ ಇರುವ 1373.80 ಚ.ಮೀ ಪ್ರದೇಶದಲ್ಲಿ ಅಭಿವೃದ್ಧಿಗಳನ್ನು ಅನುಮತಿಸಲು ಪರಿಗಣಿಸುವಂತೆ ಅರ್ಜಿದಾರರಾದ ಶ್ರೀ ಎನ್. ವಿಜಯ್ ಕುಮಾರ್ ರವರು ಕೋರಿರುವ ಬಗ್ಗೆ.

ಸೆನ್ಸಿಟೀವ್ ವಲಯ ಉಪ ಸಮಿತಿ ಸಭೆಯ ಮುಂದೆ ಮಂಡಿಸಲಾದ ಟಿಪ್ಪಣಿಯನ್ನು ಪರಿಶೀಲಿಸಿ ಚರ್ಚಿಸಲಾಯಿತು. ಸಭೆಯಲ್ಲಿ ಚರ್ಚಿಸಿದಂತೆ, ಪ್ರಶ್ನಿತ ಪ್ರದೇಶವು RMP-2015 ರಲ್ಲಿ ವಸತಿ (ಪ್ರಧಾನ) ಸೆನ್ಸಿಟೀವ್ ಗಾಗಿ ವರ್ಗೀಕರಿಸಿದ್ದು, ಗ್ರಾಮ ನಕ್ಷೆಯಂತೆ ಪ್ರಶ್ನಿತ ಜಮೀನಿನ ಪಶ್ಚಿಮಕ್ಕಿರುವ ನಾಲಾದ ಮಧ್ಯಭಾಗದಿಂದ ಅಗತ್ಯ ಬಫರ್ ಕಾಯ್ದಿರಿಸುವ ಹಾಗೂ ಸದರಿ ಪ್ರದೇಶದಲ್ಲಿ ಉದ್ದೇಶಿತ ಬೆಳವಣಿಗೆಗಳಿಂದ ಯಾವುದೇ ಅಸಂಸ್ಕರಿಸಿತ ತ್ಯಾಜ್ಯ ನೀರನ್ನು ಹೊರಬಿಡದೇ ಇರುವ ನಿಭಂದನೆ ಹಾಗೂ ಈ ಕೆಳಕಂಡ ಷರತ್ತುಗಳನ್ನು ವಿಧಿಸಿ, ಬೆಂಗಳೂರು ಪೂರ್ವ ತಾಲ್ಲೂಕು, ವರ್ತೂರು ಹೋಬಳಿ, ಗುಂಜೂರು ಗ್ರಾಮದ ಸರ್ವೆ ನಂ.76/3 ರಲ್ಲಿನ 01 ಎಕರೆ 19 ಗುಂಟೆ ಪೈಕಿ (0-02 ಗುಂಟೆ ಖರಾಬು ಹೊರತುಪಡಿಸಿ), ವಸತಿ (ಪ್ರಧಾನ) ಸೆನ್ಸಿಟೀವ್ ಗಾಗಿ ಕಾಯ್ದಿರಿಸಿರುವ 1373.80 ಚ.ಮೀ ವಿಸ್ತೀರ್ಣದ ಪ್ರದೇಶದಲ್ಲಿ ಅಭಿವೃದ್ಧಿಗಳನ್ನು ಅನುಮತಿಸಲು ತೀರ್ಮಾನಿಸಲಾಯಿತು.

  
7/9/15  
ಶ್ರೀ. ಜೋ. ಸದಸ್ಯರು

  
Commissioner

1. ನದರಿ ಪ್ರದೇಶದಲ್ಲಿ ಅಭಿವೃದ್ಧಿ ಅಥವಾ ಕಟ್ಟಡ ನಿರ್ಮಾಣಗಳನ್ನು ಕೈಗೊಳ್ಳುವ ಪೂರ್ವದಲ್ಲಿ ಸಕ್ಷಮ ಪ್ರಾಧಿಕಾರದಿಂದ ಕರ್ನಾಟಕ ನಗರ ಮತ್ತು ಗ್ರಾಮಾಂತರ ಯೋಜನಾ ಕಾಯ್ದೆ 1961 ರ ಕಲಂ 15 ಮತ್ತು 17 ರಡಿಯಲ್ಲಿ ಸೂಕ್ತ ನಕ್ಷೆ ಅನುಮೋದನೆ ಮತ್ತು ಅನುಮತಿಯನ್ನು ಪಡೆಯತಕ್ಕದ್ದು.
2. ಸ್ವಾಭಾವಿಕವಾಗಿ ಇಳಿಮಟ್ಟದ ಕಡೆ ಹೋಗುವ ಮಳೆ ನೀರನ್ನು ಡೈನ್ ಮುಖಾಂತರ ವ್ಯಾಲಿಗೆ ತಂದು ಸೇರಿಸುವುದು ಹಾಗೂ ನೀರು ಸರಾಗವಾಗಿ ಹರಿಯಲು ಸೂಕ್ತ ವ್ಯವಸ್ಥೆ ಮಾಡುವುದು.
3. ಕಟ್ಟಡ ನಕ್ಷೆ ಅನುಮೋದನೆ ಸಮಯದಲ್ಲಿ ತಳಮಹಡಿ ಅಗತ್ಯತೆ ಬಗ್ಗೆ Water table ನ ವರದಿ ಪಡೆದು ಅದಕ್ಕನುಗುಣವಾಗಿ ಕ್ರಮ ಜರುಗಿಸುವುದು.
4. ಅಭಿವೃದ್ಧಿ ಯೋಜನಾ ನಕ್ಷೆ ಹಾಗೂ ಕಟ್ಟಡ ನಕ್ಷೆಯನ್ನು ಸಕ್ಷಮ ಪ್ರಾಧಿಕಾರದಿಂದ ಅನುಮೋದಿಸಿಕೊಳ್ಳುವುದು.
5. ಪ್ರಶ್ನಿತ ಪ್ರದೇಶಕ್ಕೆ ಇರುವ ರಸ್ತೆಯ ಬಗ್ಗೆ ನಕ್ಷೆ ಮಂಜೂರಾತಿ ನೀಡುವ ಸಕ್ಷಮ ಪ್ರಾಧಿಕಾರವು ಪರಿಶೀಲಿಸಿಕೊಳ್ಳುವುದು.
6. ಕುಡಿಯುವ ನೀರು ವ್ಯವಸ್ಥೆಯನ್ನು ಹಾಗೂ ತ್ಯಾಜ್ಯ ನೀರು ವಿಲೇವಾರಿಗಾಗಿ Sewage Treatment Plant ಸಹಿತ ಒಳಚರಂಡಿ ವ್ಯವಸ್ಥೆಯನ್ನು ಅರ್ಜಿದಾರರೇ ಕಲ್ಪಿಸುವುದು.
7. ಪ್ರಸ್ತಾಪಿತ ಜಮೀನನ್ನು ಅಭಿವೃದ್ಧಿ ಪಡಿಸುವ ಸಂದರ್ಭದಲ್ಲಿ ಅರ್ಜಿದಾರರು ಕಡ್ಡಾಯವಾಗಿ ಮಳೆನೀರು ಕೊಯ್ಲಿಗೆ ಸಂಬಂಧಿಸಿದಂತೆ ಪೂರ್ಣ ವಿವರಗಳನ್ನು ನಕ್ಷೆಯಲ್ಲಿ ಗುರುತಿಸಿ ಉದ್ದೇಶಿತ ಒಟ್ಟು ಕ್ಷೇತ್ರದಲ್ಲಿ ಯಾವುದೇ ರೀತಿಯ ಮಳೆನೀರು ವ್ಯರ್ಥವಾಗಿ ಹೊರಗೆ ಹೋಗದಂತೆ ಉದ್ದೇಶಿತ ಜಮೀನಿನಲ್ಲಿಯೇ ಭೂಮಿಯ ಒಳಗಡೆ ಇಂಗುವಂತೆ ಮಾಡಲು ವಿನ್ಯಾಸವನ್ನು ಸಿದ್ಧಪಡಿಸಿ ಪೂರ್ಣ ವಿವರಗಳನ್ನು ನಕ್ಷೆಯಲ್ಲಿ ಗುರುತಿಸಿ ತೋರಿಸತಕ್ಕದ್ದು.
8. ವಸತಿ ಯೋಜನೆಯಲ್ಲಿನ ಘನತ್ಯಾಜ್ಯಗಳನ್ನು ಹಸಿತ್ಯಾಜ್ಯ, ಒಣತ್ಯಾಜ್ಯ ಪ್ಲಾಸ್ಟಿಕ್ ಮತ್ತು ಇತ್ಯಾದಿಯಾಗಿ ವಿಂಗಡಿಸಿ, Compost ಮಾಡಲು ಸೂಕ್ತ ಸ್ಥಳವನ್ನು ಕಾಯ್ದಿರಿಸತಕ್ಕದ್ದು. ಹಾಗೂ Dual Piping System ಅನ್ನು ಸಹ ಅಳವಡಿಸತಕ್ಕದ್ದು.
9. ಪ್ರಸ್ತಾಪಿತ ಜಮೀನನ್ನು ಅಭಿವೃದ್ಧಿಪಡಿಸುವ ಸಂದರ್ಭದಲ್ಲಿ ಭೂಮಿಯ ಒಳಗಡೆ ಎಲೆಕ್ಟ್ರಿಕ್ ಕೇಬಲ್ ಗಳನ್ನು ಅಳವಡಿಸತಕ್ಕದ್ದು.
10. ನಾಲಾ ಬಫರ್ ಗಾಗಿ ಕಾಯ್ದಿರಿಸಿರುವ ಪ್ರದೇಶವನ್ನು ಸ್ಥಳೀಯ ಸಂಸ್ಥೆ ಅಥವಾ ಬೆಂಗಳೂರು ನೀರು ಸರಬರಾಜು ಮತ್ತು ಒಳಚರಂಡಿ ಮಂಡಳಿ ಇತರೆ ಸರ್ಕಾರಿ ಅಥವಾ ಸರ್ಕಾರೇತರ ಸಂಸ್ಥೆಗಳಿಂದ ಅಥವಾ ಒಳಚರಂಡಿ ವ್ಯವಸ್ಥೆಗಳು ಹಾಗೂ ರಸ್ತೆಯನ್ನು ಅಭಿವೃದ್ಧಿಪಡಿಸುವ ಸಂದರ್ಭದಲ್ಲಿ ಮುಖತ್ತಾಗಿ ಸಾರ್ವಜನಿಕ ಉಪಯೋಗಕ್ಕಾಗಿ ನೋಂದಾಯಿತ ಪರಿತ್ಯಾಜನಾ ಪತ್ರದ ಮೂಲಕ ಪ್ರಾಧಿಕಾರಕ್ಕೆ ಹಸ್ತಾಂತರಿಸತಕ್ಕದ್ದು.

  
 2/9/11  
 ಡಿ. ಯೋ. ಸದಸ್ಯರು


11. ಬಫರ್ ಪ್ರದೇಶದಲ್ಲಿ ಗಿಡ ಮರಗಳನ್ನು ಬೆಳಸತಕ್ಕದ್ದು.

**ಠರಾವು ಸಂಖ್ಯೆ: 320/ 2015, ದಿನಾಂಕ 31.08.2015**

**ವಿಷಯ:-** ಬೆಂಗಳೂರು ಪೂರ್ವ ತಾಲ್ಲೂಕು, ವರ್ತೂರು ಹೋಬಳಿ, ಬೆಳ್ಳಂದೂರು ಗ್ರಾಮದ ಸರ್ವೆ ನಂ.100/7 ರಲ್ಲಿನ 00 ಎಕರೆ 33.60 ಗುಂಟೆ (03 ಗುಂಟೆ ಖರಾಬು ಹೊರತುಪಡಿಸಿ) 101/1 ರಲ್ಲಿನ 02 ಎಕರೆ 37 ಗುಂಟೆ ಒಟ್ಟಾರೆ 03 ಎಕರೆ 30.60 ಗುಂಟೆ ಪೈಕಿ ಕೈಗಾರಿಕೆ (ಹೈಟೆಕ್) ಸೆನ್ಸಿಟೀವ್ ವಲಯದಲ್ಲಿ ವರ್ಗೀಕರಿಸಿರುವ 11618.92 ಚ.ಮೀ ವಿಸ್ತೀರ್ಣದ ಪ್ರದೇಶದ ಕೈಗಾರಿಕೆ (ಹೈಟೆಕ್) ಸೆನ್ಸಿಟೀವ್ ವಲಯದಲ್ಲಿ ಅಭಿವೃದ್ಧಿಗಳನ್ನು ಅನುಮತಿಸಲು ಅರ್ಜಿದಾರರಾದ M/s. Sobha Innercity Technopolis Pvt. Ltd., ಶ್ರೀಮತಿ ನೀಲಮ್ಮ, ಶ್ರೀಮತಿ ವೆಂಕಟಮ್ಮ ಮತ್ತು M/s. Real Value Properties Pvt. Ltd., ರವರುಗಳು ಕೋರಿರುವ ಬಗ್ಗೆ.


ಸೆನ್ಸಿಟೀವ್ ವಲಯ ಉಪ ಸಮಿತಿ ಸಭೆಯ ಮುಂದೆ ಮಂಡಿಸಲಾದ ಟಿಪ್ಪಣಿಯನ್ನು ಪರಿಶೀಲಿಸಿ ಚರ್ಚಿಸಲಾಯಿತು. ಸಭೆಯಲ್ಲಿ ಚರ್ಚಿಸಿದಂತೆ, ಪ್ರಶ್ನಿತ ಜಮೀನಿನ ಉತ್ತರಕ್ಕಿರುವ ಕೆರೆಯಿಂದ ಅಗತ್ಯ 30 ಮೀ ಬಫರ್ ( No Development Zone) ಅಳವಡಿಸುವ ಹಾಗೂ ಗ್ರಾಮ ನಕ್ಷೆಯಂತೆ ನಾಲಾಗಳನ್ನು ಯಥಾವತ್ತಾಗಿ ಕಾಯ್ದಿರಿಸಿ, ಅಗತ್ಯ ಬಫರ್ ಅಳವಡಿಸುವ ಷರತ್ತನ್ನು ವಿಧಿಸಿ, ಮತ್ತು ಉದ್ದೇಶಿತ ಬೆಳವಣಿಗೆಗಳಿಂದ ಯಾವುದೇ ಅಸಂಸ್ಕರಿಸಿತ ತ್ಯಾಜ್ಯ ನೀರನ್ನು ಹೊರಬಿಡದೇ ಇರುವ ನಿಬಂಧನೆ ಹಾಗೂ ಈ ಕೆಳಕಂಡ ಷರತ್ತುಗಳನ್ನು ವಿಧಿಸಿ, ಬೆಂಗಳೂರು ಪೂರ್ವ ತಾಲ್ಲೂಕು, ವರ್ತೂರು ಹೋಬಳಿ, ಬೆಳ್ಳಂದೂರು ಗ್ರಾಮದ ಸರ್ವೆ ನಂ.100/7 101/1 ರಲ್ಲಿನ ಕೈಗಾರಿಕೆ (ಹೈಟೆಕ್) ಸೆನ್ಸಿಟೀವ್ ಗಾಗಿ ಕಾಯ್ದಿರಿಸಿರುವ 11618.92 ಚ.ಮೀ ವಿಸ್ತೀರ್ಣದ ಪ್ರದೇಶದಲ್ಲಿ ಅಭಿವೃದ್ಧಿಗಳನ್ನು ಅನುಮತಿಸಲು ತೀರ್ಮಾನಿಸಲಾಯಿತು.

1. ನದರಿ ಪ್ರದೇಶದಲ್ಲಿ ಅಭಿವೃದ್ಧಿ ಅಥವಾ ಕಟ್ಟಡ ನಿರ್ಮಾಣಗಳನ್ನು ಕೈಗೊಳ್ಳುವ ಪೂರ್ವದಲ್ಲಿ ಸಕ್ಷಮ ಪ್ರಾಧಿಕಾರದಿಂದ ಕರ್ನಾಟಕ ನಗರ ಮತ್ತು ಗ್ರಾಮಾಂತರ ಯೋಜನಾ ಕಾಯ್ದೆ 1961 ರ ಕಲಂ 15 ಮತ್ತು 17 ರಡಿಯಲ್ಲಿ ಸೂಕ್ತ ನಕ್ಷೆ ಅನುಮೋದನೆ ಮತ್ತು ಅನುಮತಿಯನ್ನು ಪಡೆಯತಕ್ಕದ್ದು.
2. ಸ್ವಾಭಾವಿಕವಾಗಿ ಇಳಿಮಟ್ಟದ ಕಡೆ ಹೋಗುವ ಮಳೆ ನೀರನ್ನು ಡೈನ್ ಮುಖಾಂತರ ವ್ಯಾಲಿಗೆ ತಂದು ಸೇರಿಸುವುದು ಹಾಗೂ ನೀರು ಸರಾಗವಾಗಿ ಹರಿಯಲು ಸೂಕ್ತ ವ್ಯವಸ್ಥೆ ಮಾಡುವುದು.

  
2/9/15  
ಶ್ರೀ. ಯೋ. ಸವಯ್ಯ

  
Commissioner

3. ಕಟ್ಟಡ ನಕ್ಷೆ ಅನುಮೋದನೆ ಸಮಯದಲ್ಲಿ ತಳಮಹಡಿ ಅಗತ್ಯತೆ ಬಗ್ಗೆ Water table ನ ವರದಿ ಪಡೆದು ಅದಕ್ಕನುಗುಣವಾಗಿ ಕ್ರಮ ಜರುಗಿಸುವುದು.
4. ಅಭಿವೃದ್ಧಿ ಯೋಜನಾ ನಕ್ಷೆ ಹಾಗೂ ಕಟ್ಟಡ ನಕ್ಷೆಯನ್ನು ಸಕ್ಷಮ ಪ್ರಾಧಿಕಾರದಿಂದ ಅನುಮೋದಿಸಿಕೊಳ್ಳುವುದು.
5. ಪ್ರಶ್ನಿತ ಪ್ರದೇಶಕ್ಕೆ ಇರುವ ರಸ್ತೆಯ ಬಗ್ಗೆ ನಕ್ಷೆ ಮಂಜೂರಾತಿ ನೀಡುವ ಸಕ್ಷಮ ಪ್ರಾಧಿಕಾರವು ಪರಿಶೀಲಿಸಿಕೊಳ್ಳುವುದು.
6. ಕುಡಿಯುವ ನೀರು ವ್ಯವಸ್ಥೆಯನ್ನು ಹಾಗೂ ತ್ಯಾಜ್ಯ ನೀರು ವಿಲೇವಾರಿಗಾಗಿ Sewage Treatment Plant ಸಹಿತ ಒಳಚರಂಡಿ ವ್ಯವಸ್ಥೆಯನ್ನು ಅರ್ಜಿದಾರರೇ ಕಲ್ಪಿಸುವುದು.
7. ಪ್ರಸ್ತಾಪಿತ ಜಮೀನನ್ನು ಅಭಿವೃದ್ಧಿ ಪಡಿಸುವ ಸಂದರ್ಭದಲ್ಲಿ ಅರ್ಜಿದಾರರು ಕಡ್ಡಾಯವಾಗಿ ಮಳೆನೀರು ಕೊಯ್ಲಿಗೆ ಸಂಬಂಧಿಸಿದಂತೆ ಪೂರ್ಣ ವಿವರಗಳನ್ನು ನಕ್ಷೆಯಲ್ಲಿ ಗುರುತಿಸಿ ಉದ್ದೇಶಿತ ಒಟ್ಟು ಕ್ಷೇತ್ರದಲ್ಲಿ ಯಾವುದೇ ರೀತಿಯ ಮಳೆನೀರು ವ್ಯರ್ಥವಾಗಿ ಹೊರಗೆ ಹೋಗದಂತೆ ಉದ್ದೇಶಿತ ಜಮೀನಿನಲ್ಲಿಯೇ ಭೂಮಿಯ ಒಳಗಡೆ ಇಂಗುವಂತೆ ಮಾಡಲು ವಿನ್ಯಾಸವನ್ನು ಸಿದ್ಧಪಡಿಸಿ ಪೂರ್ಣ ವಿವರಗಳನ್ನು ನಕ್ಷೆಯಲ್ಲಿ ಗುರುತಿಸಿ ತೋರಿಸತಕ್ಕದ್ದು.
8. ವಸತಿ ಯೋಜನೆಯಲ್ಲಿನ ಘನತ್ಯಾಜ್ಯಗಳನ್ನು ಹಸಿತ್ಯಾಜ್ಯ, ಒಣತ್ಯಾಜ್ಯ ಪ್ಲಾಸ್ಟಿಕ್ ಮತ್ತು ಇತ್ಯಾದಿಯಾಗಿ ವಿಂಗಡಿಸಿ, Compost ಮಾಡಲು ಸೂಕ್ತ ಸ್ಥಳವನ್ನು ಕಾಯ್ದಿರಿಸತಕ್ಕದ್ದು. ಹಾಗೂ Dual Piping System ಅನ್ನು ಸಹ ಅಳವಡಿಸತಕ್ಕದ್ದು.
9. ಪ್ರಸ್ತಾಪಿತ ಜಮೀನನ್ನು ಅಭಿವೃದ್ಧಿಪಡಿಸುವ ಸಂದರ್ಭದಲ್ಲಿ ಭೂಮಿಯ ಒಳಗಡೆ ಎಲೆಕ್ಟ್ರಿಕ್ ಕೇಬಲ್ ಗಳನ್ನು ಅಳವಡಿಸತಕ್ಕದ್ದು.
10. ನಾಲಾ ಬಫರ್ ಗಾಗಿ ಕಾಯ್ದಿರಿಸಿರುವ ಪ್ರದೇಶವನ್ನು ಸ್ಥಳೀಯ ಸಂಸ್ಥೆ ಅಥವಾ ಬೆಂಗಳೂರು ನೀರು ಸರಬರಾಜು ಮತ್ತು ಒಳಚರಂಡಿ ಮಂಡಳಿ ಇತರೆ ಸರ್ಕಾರಿ ಅಥವಾ ಸರ್ಕಾರೇತರ ಸಂಸ್ಥೆಗಳಿಂದ ಅಥವಾ ಒಳಚರಂಡಿ ವ್ಯವಸ್ಥೆಗಳು ಹಾಗೂ ರಸ್ತೆಯನ್ನು ಅಭಿವೃದ್ಧಿಪಡಿಸುವ ಸಂದರ್ಭದಲ್ಲಿ ಮುಘತ್ತಾಗಿ ಸಾರ್ವಜನಿಕ ಉಪಯೋಗಕ್ಕಾಗಿ ನೋಂದಾಯಿತ ಪರಿತ್ಯಾಜನಾ ಪತ್ರದ ಮೂಲಕ ಪ್ರಾಧಿಕಾರಕ್ಕೆ ಹಸ್ತಾಂತರಿಸತಕ್ಕದ್ದು.
11. ಬಫರ್ ಪ್ರದೇಶದಲ್ಲಿ ಗಿಡ ಮರಗಳನ್ನು ಬೆಳೆಸತಕ್ಕದ್ದು.

  
2/9/11  
ಡಿ. ಜೋ. ಸವಯ್ಯ

  
Commissioner

**ಠರಾವು ಸಂಖ್ಯೆ: 321/ 2015, ದಿನಾಂಕ 31.08.2015**


**ವಿಷಯ:-** ಬೆಂಗಳೂರು ಪೂರ್ವ ತಾಲ್ಲೂಕು, ಬಿದರಹಳ್ಳಿ ಹೋಬಳಿ, ಬೆಳತ್ತೂರು ಗ್ರಾಮದ ಸರ್ವೆ ನಂ.10/2 ರ 01 ಎಕರೆ 23 ಗುಂಟೆ (01ಗುಂಟೆ ಖರಾಬು ಸೇರಿ) ಅಥವಾ 6373.74 ಚ.ಮೀ ವಿಸ್ತೀರ್ಣ ಪ್ರದೇಶವು ವಸತಿ (ಪ್ರಧಾನ) ಸೆನ್ಸಿಟೀವ್ ವಲಯದಲ್ಲಿದ್ದು, ಸೆನ್ಸಿಟೀವ್ ವಲಯ ಉಪ ಸಮಿತಿ ಸಭೆಯಲ್ಲಿ ಅಭಿವೃದ್ಧಿಗಳಿಗೆ ಅನುಮತಿಸಿದ್ದು, ಈ ಜಮೀನಿನಲ್ಲಿ 9.00 ಮೀ ಅಗಲದ ರಸ್ತೆ ಬಿಡುವ ಷರತ್ತು ವಿಧಿಸಿರುವುದನ್ನು ಕೈಬಿಡುವಂತೆ ಶ್ರೀ ಕೆ. ಇಂದೂಶೇಖರ್ ಇವರು ಕೋರಿರುವ ಬಗ್ಗೆ.

ಸೆನ್ಸಿಟೀವ್ ವಲಯ ಉಪ ಸಮಿತಿ ಸಭೆಯ ಮುಂದೆ ಮಂಡಿಸಲಾದ ಟಿಪ್ಪಣಿಯನ್ನು ಪರಿಶೀಲಿಸಿ ಚರ್ಚಿಸಲಾಯಿತು. ಸಭೆಯಲ್ಲಿ ಚರ್ಚಿಸಿದಂತೆ, ಸ್ಥಳ ಪರಿಶೀಲನೆ ವರದಿಯೊಂದಿಗೆ ವಿಷಯವನ್ನು ಮುಂದಿನ ಸಭೆಗೆ ಮಂಡಿಸಲು ತೀರ್ಮಾನಿಸಲಾಯಿತು.

**ಠರಾವು ಸಂಖ್ಯೆ: 322/ 2015, ದಿನಾಂಕ 31.08.2015**

**ವಿಷಯ:-** ಬೆಂಗಳೂರು ಪೂರ್ವ ತಾಲ್ಲೂಕು, ವರ್ತೂರು ಹೋಬಳಿ, ಅಮಾನಿಬೆಳ್ಳಂದೂರು ಖಾನೆ ಗ್ರಾಮದ ಸರ್ವೆ ನಂ.172/5 ರಲ್ಲಿನ 0-04.04 ಗುಂಟೆ ಮತ್ತು ಸರ್ವೆ ನಂ.180/5 ರಲ್ಲಿನ 0-05 ಗುಂಟೆ ಒಟ್ಟು 0-09.04 ಗುಂಟೆ ಮತ್ತು 951.00 ಚ.ಮೀ ವಿಸ್ತೀರ್ಣದ ವಸತಿ (ಪ್ರಧಾನ) ಸೆನ್ಸಿಟೀವ್ ವಲಯದ ಪ್ರದೇಶದಲ್ಲಿ ಅಭಿವೃದ್ಧಿಗಳನ್ನು ಅನುಮತಿಸಲು ಅರ್ಜಿದಾರರಾದ M/s. Prime Living Pvt. Ltd. ( Rep by its Director Mr.Poornachandra Gandhi Kaza) ರವರು ಕೋರಿರುವ ಬಗ್ಗೆ.

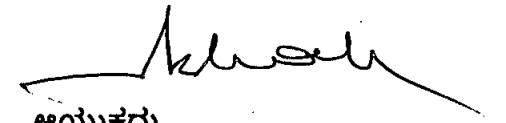
ಸೆನ್ಸಿಟೀವ್ ವಲಯ ಉಪ ಸಮಿತಿ ಸಭೆಯ ಮುಂದೆ ಮಂಡಿಸಲಾದ ಟಿಪ್ಪಣಿಯನ್ನು ಪರಿಶೀಲಿಸಿ ಚರ್ಚಿಸಲಾಯಿತು. ಪ್ರಶ್ನಿತ ಪ್ರದೇಶವು RMP-2015 ರಲ್ಲಿ ವಸತಿ (ಪ್ರಧಾನ) ಸೆನ್ಸಿಟೀವ್ ಗಾಗಿ ವರ್ಗೀಕರಿಸಿದ್ದು, ಗ್ರಾಮ ನಕ್ಷೆಯಂತೆ ಪ್ರಶ್ನಿತ ಜಮೀನಿನ ಉತ್ತರಕ್ಕೆ ಹಾದು ಹೋಗುತ್ತಿರುವ ನಾಲಾದ ಮಧ್ಯಭಾಗದಿಂದ ಅಗತ್ಯ ಬಫರ್ ಕಾಯ್ದಿರಿಸುವ ಮತ್ತು ಉದ್ದೇಶಿತ ಬೆಳವಣಿಗೆಗಳಿಂದ ಯಾವುದೇ ಅಸಂಸ್ಕರಿಸಿತ ತ್ಯಾಜ್ಯ ನೀರನ್ನು ಹೊರಬಿಡದೇ ಇರುವ ನಿಭಂದನೆ ಹಾಗೂ ಈ ಕೆಳಕಂಡ ಷರತ್ತುಗಳನ್ನು ವಿಧಿಸಿ, ಬೆಂಗಳೂರು ಪೂರ್ವ ತಾಲ್ಲೂಕು, ವರ್ತೂರು ಹೋಬಳಿ, ಅಮಾನಿಬೆಳ್ಳಂದೂರು ಖಾನೆ ಗ್ರಾಮದ ಸರ್ವೆ ನಂ.172/5 ಮತ್ತು ಸರ್ವೆ ನಂ.180/5 ರಲ್ಲಿನ ವಸತಿ (ಪ್ರಧಾನ) ಸೆನ್ಸಿಟೀವ್ ಗಾಗಿ ಕಾಯ್ದಿರಿಸಿರುವ 951.00 ಚ.ಮೀ ವಿಸ್ತೀರ್ಣದ ಪ್ರದೇಶದಲ್ಲಿ ಅಭಿವೃದ್ಧಿಗಳನ್ನು ಅನುಮತಿಸಲು ತೀರ್ಮಾನಿಸಲಾಯಿತು.

  
D. Gov. Saksy

  
Commissioner

1. ಸದರಿ ಪ್ರದೇಶದಲ್ಲಿ ಅಭಿವೃದ್ಧಿ ಅಥವಾ ಕಟ್ಟಡ ನಿರ್ಮಾಣಗಳನ್ನು ಕೈಗೊಳ್ಳುವ ಪೂರ್ವದಲ್ಲಿ ಸಕ್ಷಮ ಪ್ರಾಧಿಕಾರದಿಂದ ಕರ್ನಾಟಕ ನಗರ ಮತ್ತು ಗ್ರಾಮಾಂತರ ಯೋಜನಾ ಕಾಯ್ದೆ 1961 ರ ಕಲಂ 15 ಮತ್ತು 17 ರಡಿಯಲ್ಲಿ ಸೂಕ್ತ ನಕ್ಷೆ ಅನುಮೋದನೆ ಮತ್ತು ಅನುಮತಿಯನ್ನು ಪಡೆಯತಕ್ಕದ್ದು.
2. ಸ್ವಾಭಾವಿಕವಾಗಿ ಇಳಿಮಟ್ಟದ ಕಡೆ ಹೋಗುವ ಮಳೆ ನೀರನ್ನು ಡೈನ್ ಮುಖಾಂತರ ವ್ಯಾಲಿಗೆ ತಂದು ಸೇರಿಸುವುದು ಹಾಗೂ ನೀರು ಸರಾಗವಾಗಿ ಹರಿಯಲು ಸೂಕ್ತ ವ್ಯವಸ್ಥೆ ಮಾಡುವುದು.
3. ಕಟ್ಟಡ ನಕ್ಷೆ ಅನುಮೋದನೆ ಸಮಯದಲ್ಲಿ ತಳಮಹಡಿ ಅಗತ್ಯತೆ ಬಗ್ಗೆ Water table ನ ವರದಿ ಪಡೆದು ಅದಕ್ಕನುಗುಣವಾಗಿ ಕ್ರಮ ಜರುಗಿಸುವುದು.
4. ಅಭಿವೃದ್ಧಿ ಯೋಜನಾ ನಕ್ಷೆ ಹಾಗೂ ಕಟ್ಟಡ ನಕ್ಷೆಯನ್ನು ಸಕ್ಷಮ ಪ್ರಾಧಿಕಾರದಿಂದ ಅನುಮೋದಿಸಿಕೊಳ್ಳುವುದು.
5. ಪ್ರಶ್ನಿತ ಪ್ರದೇಶಕ್ಕೆ ಇರುವ ರಸ್ತೆಯ ಬಗ್ಗೆ ನಕ್ಷೆ ಮಂಜೂರಾತಿ ನೀಡುವ ಸಕ್ಷಮ ಪ್ರಾಧಿಕಾರವು ಪರಿಶೀಲಿಸಿಕೊಳ್ಳುವುದು.
6. ಕುಡಿಯುವ ನೀರು ವ್ಯವಸ್ಥೆಯನ್ನು ಹಾಗೂ ತ್ಯಾಜ್ಯ ನೀರು ವಿಲೇವಾರಿಗಾಗಿ Sewage Treatment Plant ಸಹಿತ ಒಳಚರಂಡಿ ವ್ಯವಸ್ಥೆಯನ್ನು ಅರ್ಜಿದಾರರೇ ಕಲ್ಪಿಸುವುದು.
7. ಪ್ರಸ್ತಾಪಿತ ಜಮೀನನ್ನು ಅಭಿವೃದ್ಧಿ ಪಡಿಸುವ ಸಂದರ್ಭದಲ್ಲಿ ಅರ್ಜಿದಾರರು ಕಡ್ಡಾಯವಾಗಿ ಮಳೆನೀರು ಕೊಯ್ಲಿಗೆ ಸಂಬಂಧಿಸಿದಂತೆ ಪೂರ್ಣ ವಿವರಗಳನ್ನು ನಕ್ಷೆಯಲ್ಲಿ ಗುರುತಿಸಿ ಉದ್ದೇಶಿತ ಒಟ್ಟು ಕ್ಷೇತ್ರದಲ್ಲಿ ಯಾವುದೇ ರೀತಿಯ ಮಳೆನೀರು ವ್ಯರ್ಥವಾಗಿ ಹೊರಗೆ ಹೋಗದಂತೆ ಉದ್ದೇಶಿತ ಜಮೀನಿನಲ್ಲಿಯೇ ಭೂಮಿಯ ಒಳಗಡೆ ಇಂಗುವಂತೆ ಮಾಡಲು ವಿನ್ಯಾಸವನ್ನು ಸಿದ್ಧಪಡಿಸಿ ಪೂರ್ಣ ವಿವರಗಳನ್ನು ನಕ್ಷೆಯಲ್ಲಿ ಗುರುತಿಸಿ ತೋರಿಸತಕ್ಕದ್ದು.
8. ವಸತಿ ಯೋಜನೆಯಲ್ಲಿನ ಘನತ್ಯಾಜ್ಯಗಳನ್ನು ಹಸಿತ್ಯಾಜ್ಯ, ಒಣತ್ಯಾಜ್ಯ ಪ್ಲಾಸ್ಟಿಕ್ ಮತ್ತು ಇತ್ಯಾದಿಯಾಗಿ ವಿಂಗಡಿಸಿ, Compost ಮಾಡಲು ಸೂಕ್ತ ಸ್ಥಳವನ್ನು ಕಾಯ್ದಿರಿಸತಕ್ಕದ್ದು. ಹಾಗೂ Dual Piping System ಅನ್ನು ಸಹ ಅಳವಡಿಸತಕ್ಕದ್ದು.
9. ಪ್ರಸ್ತಾಪಿತ ಜಮೀನನ್ನು ಅಭಿವೃದ್ಧಿಪಡಿಸುವ ಸಂದರ್ಭದಲ್ಲಿ ಭೂಮಿಯ ಒಳಗಡೆ ಎಲೆಕ್ಟ್ರಿಕ್ ಕೇಬಲ್ ಗಳನ್ನು ಅಳವಡಿಸತಕ್ಕದ್ದು.
10. ನಾಲಾ ಬಫರ್ ಗಾಗಿ ಕಾಯ್ದಿರಿಸಿರುವ ಪ್ರದೇಶವನ್ನು ಸ್ಥಳೀಯ ಸಂಸ್ಥೆ ಅಥವಾ ಬೆಂಗಳೂರು ನೀರು ಸರಬರಾಜು ಮತ್ತು ಒಳಚರಂಡಿ ಮಂಡಳಿ ಇತರೆ ಸರ್ಕಾರಿ ಅಥವಾ ಸರ್ಕಾರೇತರ ಸಂಸ್ಥೆಗಳಿಂದ ಅಥವಾ ಒಳಚರಂಡಿ ವ್ಯವಸ್ಥೆಗಳು ಹಾಗೂ ರಸ್ತೆಯನ್ನು ಅಭಿವೃದ್ಧಿಪಡಿಸುವ ಸಂದರ್ಭದಲ್ಲಿ ಮುಫತ್ತಾಗಿ ಸಾರ್ವಜನಿಕ ಉಪಯೋಗಕ್ಕಾಗಿ ನೋಂದಾಯಿತ ಪರಿತ್ಯಾಜನಾ ಪತ್ರದ ಮೂಲಕ ಪ್ರಾಧಿಕಾರಕ್ಕೆ ಹಸ್ತಾಂತರಿಸತಕ್ಕದ್ದು.
11. ಬಫರ್ ಪ್ರದೇಶದಲ್ಲಿ ಗಿಡ ಮರಗಳನ್ನು ಬೆಳೆಸತಕ್ಕದ್ದು.

7/9/11  
ನಗರ ಯೋಜಕ ಸದಸ್ಯರು  
ಶ್ರೀ. ಜೋಷಿ, ಸದಸ್ಯರು.

  
ಆಯುಕ್ತರು  
Commissioner